Общество с ограниченной ответственностью
«НОВЫЕ РЕСУРСЫ»

Заказчик – **ПАО «Нижнекамскнефтехим»**

«Реконструкция линейного сооружения - имущественный комплекс «Управление этиленопроводов» на участке Нижнекамск – Казань. Модернизация объектов для транспортировки этилена с учётом дополнительных объемов от ЭП-600»

ПРОЕКТНАЯ ДОКУМЕНТАЦИЯ

Раздел 6. Мероприятия по охране окружающей среды

Часть 3. Проект рекультивации нарушенных земель

Книга 2. Графическая часть

НКНХ.5273-ПД-ООС3.2

Том 6.3.2

Брошюра 1/5

2024

Общество с ограниченной ответственностью
«НОВЫЕ РЕСУРСЫ»

Заказчик – **ПАО «Нижнекамскнефтехим»**

«Реконструкция линейного сооружения - имущественный комплекс «Управление этиленопроводов» на участке Нижнекамск – Казань. Модернизация объектов для транспортировки этилена с учётом дополнительных объемов от ЭП-600»

ПРОЕКТНАЯ ДОКУМЕНТАЦИЯ

Раздел 6. Мероприятия по охране окружающей среды

Часть 3. Проект рекультивации нарушенных земель

Книга 2. Графическая часть

НКНХ.5273-ПД-ООС3.2

Том 6.3.2

Руководитель проектов **А.С. Махов**
(подпись, дата)

Главный инженер проекта **С.А. Дордий**
(подпись, дата)

2024

Взам. инв. №

Подпись и дата

Инв. № подл. 00054010

СОДЕРЖАНИЕ ТОМА

Обозначение	Наименование	Примечание
НКНХ.5273-СП	Состав проектной документации	Выпускается отдельным томом 0
НКНХ.5273-ПД-ООС3.2-С	Содержание тома 6.3.2	Лист 2
	Раздел 6. Мероприятия по охране окружающей среды	
	Часть 3. Проект рекультивации нарушенных земель	
НКНХ.5273-ПД-ООС3.2	Книга 2. Графическая часть	
	Брошюра 1/5	
НКНХ.5273-ПД-ООС3.2-0001 л.1	Обзорная схема	Лист 12
НКНХ.5273-ПД-ООС3.2-0001 л.2	Обзорная схема	Лист 13
НКНХ.5273-ПД-ООС3.2-0001 л.3	Обзорная схема	Лист 14
НКНХ.5273-ПД-ООС3.2-0001 л.4	Обзорная схема	Лист 15
	Участок км 0 – км 60	
НКНХ.5273-ПД-ООС3.2-0002 л.1	Карта-схема участка рекультивации трассы трубопровода ПК0 – ПК600 (1:2000)	Лист 16
НКНХ.5273-ПД-ООС3.2-0002 л.2	Карта-схема участка рекультивации трассы трубопровода ПК0 – ПК600 (1:2000)	Лист 17
НКНХ.5273-ПД-ООС3.2-0002 л.3	Карта-схема участка рекультивации трассы трубопровода ПК0 – ПК600 (1:2000)	Лист 18

Взам. инв. №

Подпись и дата

Инв. № подл. 00054010

Изм.	Кол.уч	Лист	№док.	Подп.	Дата	НКНХ.5273-ПД-ООС3.2-С		
Разраб.		Кашапов			04.10.24	Содержание тома 6.3.2	Стадия	Лист	Листов
							П	1	10
Н. контр.									
ГИП		Дордий			04.10.24		СИБУР НОВЫЕ РЕСУРСЫ		

Обозначение	Наименование	Примечание
НКНХ.5273-ПД-ООС3.2-0002 л.4	Карта-схема участка рекультивации трассы трубопровода ПК0 – ПК600 (1:2000)	Лист 19
НКНХ.5273-ПД-ООС3.2-0002 л.5	Карта-схема участка рекультивации трассы трубопровода ПК0 – ПК600 (1:2000)	Лист 20
НКНХ.5273-ПД-ООС3.2-0002 л.6	Карта-схема участка рекультивации трассы трубопровода ПК0 – ПК600 (1:2000)	Лист 21
НКНХ.5273-ПД-ООС3.2-0002 л.7	Карта-схема участка рекультивации трассы трубопровода ПК0 – ПК600 (1:2000)	Лист 22
НКНХ.5273-ПД-ООС3.2-0002 л.8	Карта-схема участка рекультивации трассы трубопровода ПК0 – ПК600 (1:2000)	Лист 23
НКНХ.5273-ПД-ООС3.2-0002 л.9	Карта-схема участка рекультивации трассы трубопровода ПК0 – ПК600 (1:2000)	Лист 24
НКНХ.5273-ПД-ООС3.2-0002 л.10	Карта-схема участка рекультивации трассы трубопровода ПК0 – ПК600 (1:2000)	Лист 25
НКНХ.5273-ПД-ООС3.2-0002 л.11	Карта-схема участка рекультивации трассы трубопровода ПК0 – ПК600 (1:2000)	Лист 26
НКНХ.5273-ПД-ООС3.2-0002 л.12	Карта-схема участка рекультивации трассы трубопровода ПК0 – ПК600 (1:2000)	Лист 27
НКНХ.5273-ПД-ООС3.2-0002 л.13	Карта-схема участка рекультивации трассы трубопровода ПК0 – ПК600 (1:2000)	Лист 28
НКНХ.5273-ПД-ООС3.2-0002 л.14	Карта-схема участка рекультивации трассы трубопровода ПК0 – ПК600 (1:2000)	Лист 29
НКНХ.5273-ПД-ООС3.2-0002 л.15	Карта-схема участка рекультивации трассы трубопровода ПК0 – ПК600 (1:2000)	Лист 30
НКНХ.5273-ПД-ООС3.2-0002 л.16	Карта-схема участка рекультивации трассы трубопровода ПК0 – ПК600 (1:2000)	Лист 31
НКНХ.5273-ПД-ООС3.2-0002 л.17	Карта-схема участка рекультивации трассы трубопровода ПК0 – ПК600 (1:2000)	Лист 32
НКНХ.5273-ПД-ООС3.2-0002 л.18	Карта-схема участка рекультивации трассы трубопровода ПК0 – ПК600	Лист 33

Взам. инв. №

Подпись и дата

Инв. № подл. 00054010

Изм.	Кол.уч.	Лист	№док	Подп.	Дата

НКНХ.5273-ПД-ООС3.2-С

Обозначение	Наименование	Примечание
	(1:2000)	
НКНХ.5273-ПД-ООС3.2-0002 л.19	Карта-схема участка рекультивации трассы трубопровода ПК0 – ПК600 (1:2000)	Лист 34
НКНХ.5273-ПД-ООС3.2-0002 л.20	Карта-схема участка рекультивации трассы трубопровода ПК0 – ПК600 (1:2000)	Лист 35
НКНХ.5273-ПД-ООС3.2-0002 л.21	Карта-схема участка рекультивации трассы трубопровода ПК0 – ПК600 (1:2000)	Лист 36
НКНХ.5273-ПД-ООС3.2-0002 л.22	Карта-схема участка рекультивации трассы трубопровода ПК0 – ПК600 (1:2000)	Лист 37
НКНХ.5273-ПД-ООС3.2-0002 л.23	Карта-схема участка рекультивации трассы трубопровода ПК0 – ПК600 (1:2000)	Лист 38
НКНХ.5273-ПД-ООС3.2-0002 л.24	Карта-схема участка рекультивации трассы трубопровода ПК0 – ПК600 (1:2000)	Лист 39
НКНХ.5273-ПД-ООС3.2-0002 л.25	Карта-схема участка рекультивации трассы трубопровода ПК0 – ПК600 (1:2000)	Лист 40
НКНХ.5273-ПД-ООС3.2-0002 л.26	Карта-схема участка рекультивации трассы трубопровода ПК0 – ПК600 (1:2000)	Лист 41
НКНХ.5273-ПД-ООС3.2-0002 л.27	Карта-схема участка рекультивации трассы трубопровода ПК0 – ПК600 (1:2000)	Лист 42
НКНХ.5273-ПД-ООС3.2-0002 л.28	Карта-схема участка рекультивации трассы трубопровода ПК0 – ПК600 (1:2000)	Лист 43
НКНХ.5273-ПД-ООС3.2-0002 л.29	Карта-схема участка рекультивации трассы трубопровода ПК0 – ПК600 (1:2000)	Лист 44
НКНХ.5273-ПД-ООС3.2-0002 л.30	Карта-схема участка рекультивации трассы трубопровода ПК0 – ПК600 (1:2000)	Лист 45
	Участок №2	
НКНХ.5273-ПД-ООС3.2-0003 л.1	Карта-схема участка рекультивации трассы трубопровода ПК600 – ПК1042 (1:2000)	Лист 46
НКНХ.5273-ПД-ООС3.2-0003 л.2	Карта-схема участка рекультивации трассы трубопровода ПК600 – ПК1042	Лист 47

Взам. инв. №

Подпись и дата

Инв. № подл. 00054010

Изм.	Кол.уч.	Лист	№док	Подп.	Дата

НКНХ.5273-ПД-ООС3.2-С

Лист 3

Обозначение	Наименование	Примечание
	(1:2000)	
НКНХ.5273-ПД-ООС3.2-0003 л.3	Карта-схема участка рекультивации трассы трубопровода ПК600 – ПК1042 (1:2000)	Лист 48
НКНХ.5273-ПД-ООС3.2-0003 л.4	Карта-схема участка рекультивации трассы трубопровода ПК600 – ПК1042 (1:2000)	Лист 49
НКНХ.5273-ПД-ООС3.2-0003 л.5	Карта-схема участка рекультивации трассы трубопровода ПК600 – ПК1042 (1:2000)	Лист 50
НКНХ.5273-ПД-ООС3.2-0003 л.6	Карта-схема участка рекультивации трассы трубопровода ПК600 – ПК1042 (1:2000)	Лист 51
НКНХ.5273-ПД-ООС3.2-0003 л.7	Карта-схема участка рекультивации трассы трубопровода ПК600 – ПК1042 (1:2000)	Лист 52
НКНХ.5273-ПД-ООС3.2-0003 л.8	Карта-схема участка рекультивации трассы трубопровода ПК600 – ПК1042 (1:2000)	Лист 53
НКНХ.5273-ПД-ООС3.2-0003 л.9	Карта-схема участка рекультивации трассы трубопровода ПК600 – ПК1042 (1:2000)	Лист 54
НКНХ.5273-ПД-ООС3.2-0003 л.10	Карта-схема участка рекультивации трассы трубопровода ПК600 – ПК1042 (1:2000)	Лист 55
НКНХ.5273-ПД-ООС3.2-0003 л.11	Карта-схема участка рекультивации трассы трубопровода ПК600 – ПК1042 (1:2000)	Лист 56
НКНХ.5273-ПД-ООС3.2-0003 л.12	Карта-схема участка рекультивации трассы трубопровода ПК600 – ПК1042 (1:2000)	Лист 57
НКНХ.5273-ПД-ООС3.2-0003 л.13	Карта-схема участка рекультивации трассы трубопровода ПК600 – ПК1042 (1:2000)	Лист 58
НКНХ.5273-ПД-ООС3.2-0003 л.14	Карта-схема участка рекультивации трассы трубопровода ПК600 – ПК1042 (1:2000)	Лист 59
НКНХ.5273-ПД-ООС3.2-0003 л.15	Карта-схема участка рекультивации трассы трубопровода ПК600 – ПК1042 (1:2000)	Лист 60
НКНХ.5273-ПД-ООС3.2-0003 л.16	Карта-схема участка рекультивации трассы трубопровода ПК600 – ПК1042 (1:2000)	Лист 61

Обозначение	Наименование	Примечание
	Брошюра 2/5	
НКНХ.5273-ПД-ООС3.2-0003 л.17	Карта-схема участка рекультивации трассы трубопровода ПК600 – ПК1042 (1:2000)	Лист 62
НКНХ.5273-ПД-ООС3.2-0003 л.18	Карта-схема участка рекультивации трассы трубопровода ПК600 – ПК1042 (1:2000)	Лист 63
НКНХ.5273-ПД-ООС3.2-0003 л.19	Карта-схема участка рекультивации трассы трубопровода ПК600 – ПК1042 (1:2000)	Лист 64
НКНХ.5273-ПД-ООС3.2-0003 л.20	Карта-схема участка рекультивации трассы трубопровода ПК600 – ПК1042 (1:2000)	Лист 65
НКНХ.5273-ПД-ООС3.2-0003 л.21	Карта-схема участка рекультивации трассы трубопровода ПК600 – ПК1042 (1:2000)	Лист 66
НКНХ.5273-ПД-ООС3.2-0003 л.22	Карта-схема участка рекультивации трассы трубопровода ПК600 – ПК1042 (1:2000)	Лист 67
НКНХ.5273-ПД-ООС3.2-0003 л.23	Карта-схема участка рекультивации трассы трубопровода ПК600 – ПК1042 (1:2000)	Лист 68
НКНХ.5273-ПД-ООС3.2-0003 л.24	Карта-схема участка рекультивации трассы трубопровода ПК600 – ПК1042 (1:2000)	Лист 69
НКНХ.5273-ПД-ООС3.2-0004 л.1	Карта-схема участка рекультивации трассы трубопровода ПК1042 – ПК1900 (1:2000)	Лист 70
НКНХ.5273-ПД-ООС3.2-0004 л.2	Карта-схема участка рекультивации трассы трубопровода ПК1042 – ПК1900 (1:2000)	Лист 71
НКНХ.5273-ПД-ООС3.2-0004 л.3	Карта-схема участка рекультивации трассы трубопровода ПК1042 – ПК1900 (1:2000)	Лист 72
	Брошюра 3/5	
НКНХ.5273-ПД-ООС3.2-0004 л.4	Карта-схема участка рекультивации трассы трубопровода ПК1042 – ПК1900 (1:2000)	Лист 73
НКНХ.5273-ПД-ООС3.2-0004 л.5	Карта-схема участка рекультивации трассы трубопровода ПК1042 – ПК1900 (1:2000)	Лист 74
НКНХ.5273-ПД-ООС3.2-0004 л.6	Карта-схема участка рекультивации трассы трубопровода ПК1042 – ПК1900	Лист 75

Взам. инв. №

Подпись и дата

Инв. № подл. 00054010

Изм.	Кол.уч.	Лист	№док	Подп.	Дата

НКНХ.5273-ПД-ООС3.2-С

Обозначение	Наименование	Примечание
	(1:2000)	
НКНХ.5273-ПД-ООС3.2-0004 л.7	Карта-схема участка рекультивации трассы трубопровода ПК1042 – ПК1900 (1:2000)	Лист 76
НКНХ.5273-ПД-ООС3.2-0004 л.8	Карта-схема участка рекультивации трассы трубопровода ПК1042 – ПК1900 (1:2000)	Лист 77
НКНХ.5273-ПД-ООС3.2-0004 л.9	Карта-схема участка рекультивации трассы трубопровода ПК1042 – ПК1900 (1:2000)	Лист 78
НКНХ.5273-ПД-ООС3.2-0004 л.10	Карта-схема участка рекультивации трассы трубопровода ПК1042 – ПК1900 (1:2000)	Лист 79
НКНХ.5273-ПД-ООС3.2-0004 л.11	Карта-схема участка рекультивации трассы трубопровода ПК1042 – ПК1900 (1:2000)	Лист 80
НКНХ.5273-ПД-ООС3.2-0004 л.12	Карта-схема участка рекультивации трассы трубопровода ПК1042 – ПК1900 (1:2000)	Лист 81
	Брошюра 4/5	
НКНХ.5273-ПД-ООС3.2-0004 л.13	Карта-схема участка рекультивации трассы трубопровода ПК1042 – ПК1900 (1:2000)	Лист 82
НКНХ.5273-ПД-ООС3.2-0004 л.14	Карта-схема участка рекультивации трассы трубопровода ПК1042 – ПК1900 (1:2000)	Лист 83
НКНХ.5273-ПД-ООС3.2-0004 л.15	Карта-схема участка рекультивации трассы трубопровода ПК1042 – ПК1900 (1:2000)	Лист 84
НКНХ.5273-ПД-ООС3.2-0004 л.16	Карта-схема участка рекультивации трассы трубопровода ПК1042 – ПК1900 (1:2000)	Лист 85
НКНХ.5273-ПД-ООС3.2-0004 л.17	Карта-схема участка рекультивации трассы трубопровода ПК1042 – ПК1900 (1:2000)	Лист 86
НКНХ.5273-ПД-ООС3.2-0004 л.18	Карта-схема участка рекультивации трассы трубопровода ПК1042 – ПК1900 (1:2000)	Лист 87
НКНХ.5273-ПД-ООС3.2-0004 л.19	Карта-схема участка рекультивации трассы трубопровода ПК1042 – ПК1900 (1:2000)	Лист 88
НКНХ.5273-ПД-ООС3.2-0004 л.20	Карта-схема участка рекультивации трассы трубопровода ПК1042 – ПК1900	Лист 89

Обозначение	Наименование	Примечание
	(1:2000)	
НКНХ.5273-ПД-ООС3.2-0004 л.21	Карта-схема участка рекультивации трассы трубопровода ПК1042 – ПК1900 (1:2000)	Лист 90
НКНХ.5273-ПД-ООС3.2-0004 л.22	Карта-схема участка рекультивации трассы трубопровода ПК1042 – ПК1900 (1:2000)	Лист 91
НКНХ.5273-ПД-ООС3.2-0004 л.23	Карта-схема участка рекультивации трассы трубопровода ПК1042 – ПК1900 (1:2000)	Лист 92
НКНХ.5273-ПД-ООС3.2-0004 л.24	Карта-схема участка рекультивации трассы трубопровода ПК1042 – ПК1900 (1:2000)	Лист 93
	Брошюра 5/5	
НКНХ.5273-ПД-ООС3.2-0004 л.25	Карта-схема участка рекультивации трассы трубопровода ПК1042 – ПК1900 (1:2000)	Лист 94
НКНХ.5273-ПД-ООС3.2-0004 л.26	Карта-схема участка рекультивации трассы трубопровода ПК1042 – ПК1900 (1:2000)	Лист 95
НКНХ.5273-ПД-ООС3.2-0004 л.27	Карта-схема участка рекультивации трассы трубопровода ПК1042 – ПК1900 (1:2000)	Лист 96
НКНХ.5273-ПД-ООС3.2-0004 л.28	Карта-схема участка рекультивации трассы трубопровода ПК1042 – ПК1900 (1:2000)	Лист 97
НКНХ.5273-ПД-ООС3.2-0004 л.29	Карта-схема участка рекультивации трассы трубопровода ПК1042 – ПК1900 (1:2000)	Лист 98
НКНХ.5273-ПД-ООС3.2-0004 л.30	Карта-схема участка рекультивации трассы трубопровода ПК1042 – ПК1900 (1:2000)	Лист 99
НКНХ.5273-ПД-ООС3.2-0004 л.31	Карта-схема участка рекультивации трассы трубопровода ПК1042 – ПК1900 (1:2000)	Лист 100
НКНХ.5273-ПД-ООС3.2-0004 л.32	Карта-схема участка рекультивации трассы трубопровода ПК1042 – ПК1900 (1:2000)	Лист 101
НКНХ.5273-ПД-ООС3.2-0004 л.33	Карта-схема участка рекультивации трассы трубопровода ПК1042 – ПК1900 (1:2000)	Лист 102
НКНХ.5273-ПД-ООС3.2-0004 л.34	Карта-схема участка рекультивации трассы трубопровода ПК1042 – ПК1900	Лист 103

Обозначение	Наименование	Примечание
	(1:2000)	
НКНХ.5273-ПД-ООС3.2-0004 л.35	Карта-схема участка рекультивации трассы трубопровода ПК1042 – ПК1900 (1:2000)	Лист 104
НКНХ.5273-ПД-ООС3.2-0004 л.36	Карта-схема участка рекультивации трассы трубопровода ПК1042 – ПК1900 (1:2000)	Лист 105
НКНХ.5273-ПД-ООС3.2-0004 л.37	Карта-схема участка рекультивации трассы трубопровода ПК1042 – ПК1900 (1:2000)	Лист 106
НКНХ.5273-ПД-ООС3.2-0004 л.38	Карта-схема участка рекультивации трассы трубопровода ПК1042 – ПК1900 (1:2000)	Лист 107
НКНХ.5273-ПД-ООС3.2-0005 л.1	Карта-схема участка рекультивации трассы трубопровода ПК1900 – ПК2530 (1:2000)	Лист 108
НКНХ.5273-ПД-ООС3.2-0005 л.2	Карта-схема участка рекультивации трассы трубопровода ПК1900 – ПК2530 (1:2000)	Лист 109
НКНХ.5273-ПД-ООС3.2-0005 л.3	Карта-схема участка рекультивации трассы трубопровода ПК1900 – ПК2530 (1:2000)	Лист 110
НКНХ.5273-ПД-ООС3.2-0005 л.4	Карта-схема участка рекультивации трассы трубопровода ПК1900 – ПК2530 (1:2000)	Лист 111
НКНХ.5273-ПД-ООС3.2-0005 л.5	Карта-схема участка рекультивации трассы трубопровода ПК1900 – ПК2530 (1:2000)	Лист 112
НКНХ.5273-ПД-ООС3.2-0005 л.6	Карта-схема участка рекультивации трассы трубопровода ПК1900 – ПК2530 (1:2000)	Лист 113
НКНХ.5273-ПД-ООС3.2-0005 л.7	Карта-схема участка рекультивации трассы трубопровода ПК1900 – ПК2530 (1:2000)	Лист 114
НКНХ.5273-ПД-ООС3.2-0005 л.8	Карта-схема участка рекультивации трассы трубопровода ПК1900 – ПК2530 (1:2000)	Лист 115
НКНХ.5273-ПД-ООС3.2-0005 л.9	Карта-схема участка рекультивации трассы трубопровода ПК1900 – ПК2530 (1:2000)	Лист 116
НКНХ.5273-ПД-ООС3.2-0005 л.10	Карта-схема участка рекультивации трассы трубопровода ПК1900 – ПК2530 (1:2000)	Лист 117

Обозначение	Наименование	Примечание
НКНХ.5273-ПД-ООС3.2-0005 л.11	Карта-схема участка рекультивации трассы трубопровода ПК1900 – ПК2530 (1:2000)	Лист 118
НКНХ.5273-ПД-ООС3.2-0005 л.12	Карта-схема участка рекультивации трассы трубопровода ПК1900 – ПК2530 (1:2000)	Лист 119
НКНХ.5273-ПД-ООС3.2-0005 л.13	Карта-схема участка рекультивации трассы трубопровода ПК1900 – ПК2530 (1:2000)	Лист 120
НКНХ.5273-ПД-ООС3.2-0005 л.14	Карта-схема участка рекультивации трассы трубопровода ПК1900 – ПК2530 (1:2000)	Лист 121
НКНХ.5273-ПД-ООС3.2-0005 л.15	Карта-схема участка рекультивации трассы трубопровода ПК1900 – ПК2530 (1:2000)	Лист 122
НКНХ.5273-ПД-ООС3.2-0005 л.16	Карта-схема участка рекультивации трассы трубопровода ПК1900 – ПК2530 (1:2000)	Лист 123
НКНХ.5273-ПД-ООС3.2-0005 л.17	Карта-схема участка рекультивации трассы трубопровода ПК1900 – ПК2530 (1:2000)	Лист 124
НКНХ.5273-ПД-ООС3.2-0005 л.18	Карта-схема участка рекультивации трассы трубопровода ПК1900 – ПК2530 (1:2000)	Лист 125
НКНХ.5273-ПД-ООС3.2-0005 л.19	Карта-схема участка рекультивации трассы трубопровода ПК1900 – ПК2530 (1:2000)	Лист 126
НКНХ.5273-ПД-ООС3.2-0005 л.20	Карта-схема участка рекультивации трассы трубопровода ПК1900 – ПК2530 (1:2000)	Лист 127
НКНХ.5273-ПД-ООС3.2-0005 л.21	Карта-схема участка рекультивации трассы трубопровода ПК1900 – ПК2530 (1:2000)	Лист 128
НКНХ.5273-ПД-ООС3.2-0005 л.22	Карта-схема участка рекультивации трассы трубопровода ПК1900 – ПК2530 (1:2000)	Лист 129
НКНХ.5273-ПД-ООС3.2-0005 л.23	Карта-схема участка рекультивации трассы трубопровода ПК1900 – ПК2530 (1:2000)	Лист 130
НКНХ.5273-ПД-ООС3.2-0005 л.24	Карта-схема участка рекультивации трассы трубопровода ПК1900 – ПК2530 (1:2000)	Лист 131
НКНХ.5273-ПД-ООС3.2-0005 л.25	Карта-схема участка рекультивации трассы трубопровода ПК1900 – ПК2530	Лист 132

Обозначение	Наименование	Примечание
	(1:2000)	
НКНХ.5273-ПД-ООС3.2-0005 л.26	Карта-схема участка рекультивации трассы трубопровода ПК1900 – ПК2530 (1:2000)	Лист 133
НКНХ.5273-ПД-ООС3.2-0005 л.27	Карта-схема участка рекультивации трассы трубопровода ПК1900 – ПК2530 (1:2000)	Лист 134
НКНХ.5273-ПД-ООС3.2-0005 л.28	Карта-схема участка рекультивации трассы трубопровода ПК1900 – ПК2530 (1:2000)	Лист 135
НКНХ.5273-ПД-ООС3.2-0005 л.29	Карта-схема участка рекультивации трассы трубопровода ПК1900 – ПК2530 (1:2000)	Лист 136
НКНХ.5273-ПД-ООС3.2-0005 л.30	Карта-схема участка рекультивации трассы трубопровода ПК1900 – ПК2530 (1:2000)	Лист 137
НКНХ.5273-ПД-ООС3.2-0005 л.31	Карта-схема участка рекультивации трассы трубопровода ПК1900 – ПК2530 (1:2000)	Лист 138
НКНХ.5273-ПД-ООС3.2-0005 л.32	Карта-схема участка рекультивации трассы трубопровода ПК1900 – ПК2530 (1:2000)	Лист 139

Обзорная схема

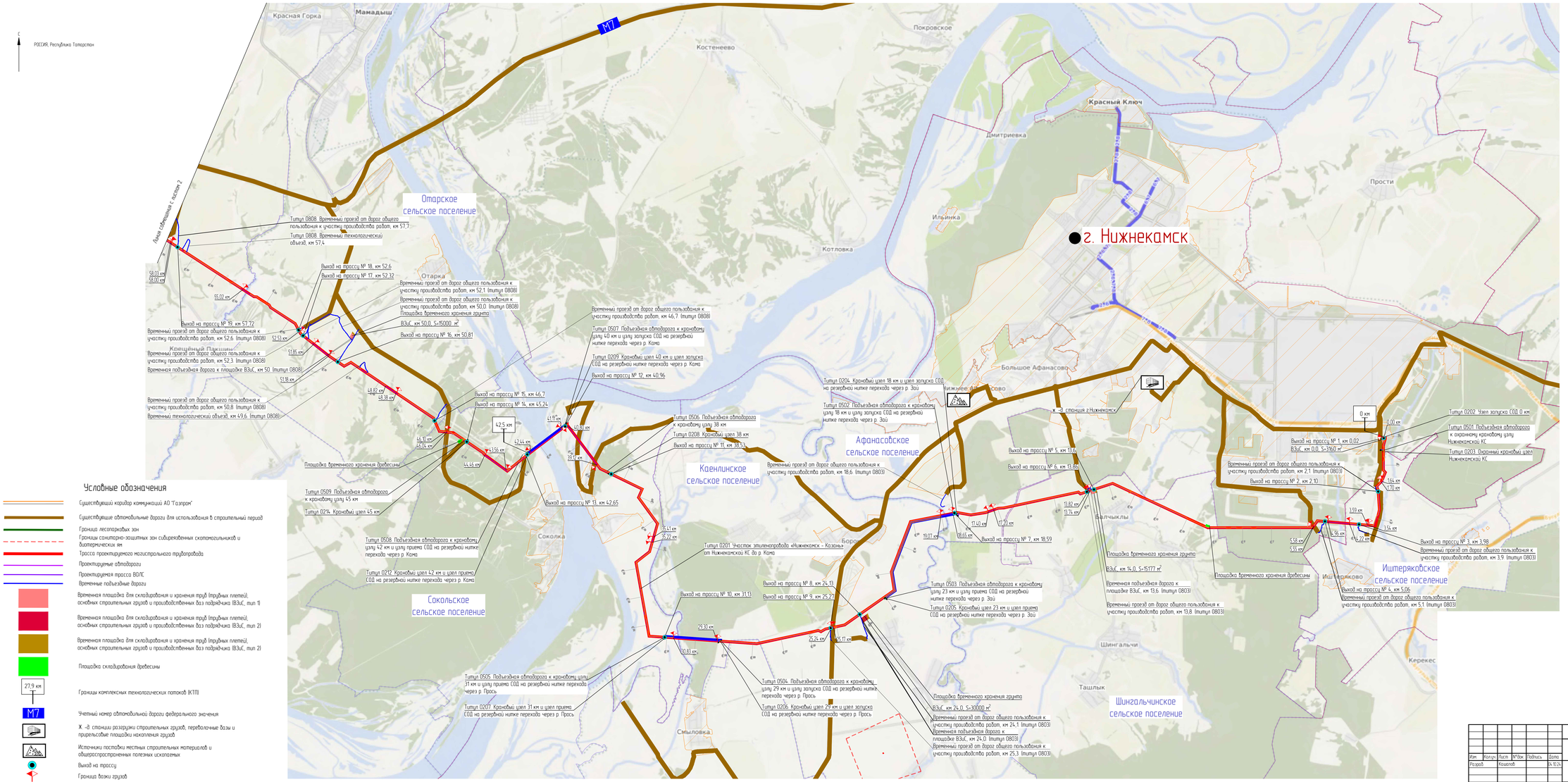

Условные обозначения

- Существующий коридор коммуникаций АО "Таэпрок"
- Существующие автомобильные дороги для использования в строительный период
- Граница лесопарковых зон
- Границы санитарно-защитных зон сибиреязвенных скотомогильников и биотермических ям
- Трасса проектируемого магистрального трубопровода
- Проектируемые автодороги
- Проектируемая трасса ВОЛС
- Временные подъездные дороги
- Временная площадка для складирования и хранения труб (трубных плетей), основных строительных грузов и производственных баз подрядчика (ВЗиС, тип 1)
- Временная площадка для складирования и хранения труб (трубных плетей), основных строительных грузов и производственных баз подрядчика (ВЗиС, тип 2)
- Временная площадка для складирования и хранения труб (трубных плетей), основных строительных грузов и производственных баз подрядчика (ВЗиС, тип 2)
- Площадка складирования древесины
- 27,9 км — Границы комплексных технологических потоков (КТП)
- М7 — Учетный номер автомобильной дороги федерального значения
- Ж -Ж станции разгрузки строительных грузов, перевалочные базы и прирельсовые площадки накопления грузов
- Источники поставки местных строительных материалов и общераспространенных полезных ископаемых
- Выход на трассу
- Граница возки грузов

Схема расположения листов

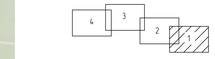

						НКНХ.5273-ПД-00С3.2-0001	
						"Реконструкция линейного сооружения – средства связи комплекс «Наземные эпителепроводы» на участке Нижнекамск – Казань. Майорская объектов для транспортировки этилена с учётом дополнительных объемов от 3П-600"	
Изм.	Кол.уч.	Лист	№док.	Подпись	Дата		
Разраб.		Кошелев			04.2024	Стадия: П	Лист: 1	Листов: 4
Н. контр.						Обзорная схема	СИБУР	
ГИП		Вершин			04.2024			

НКНХ.5273-ПД-00С3.2_0001_0_К.dwg

Инв. № подл. | Подп. и дата | Взам. инв. №

0005400

Обзорная схема

РОССИЯ, Республика Татарстан

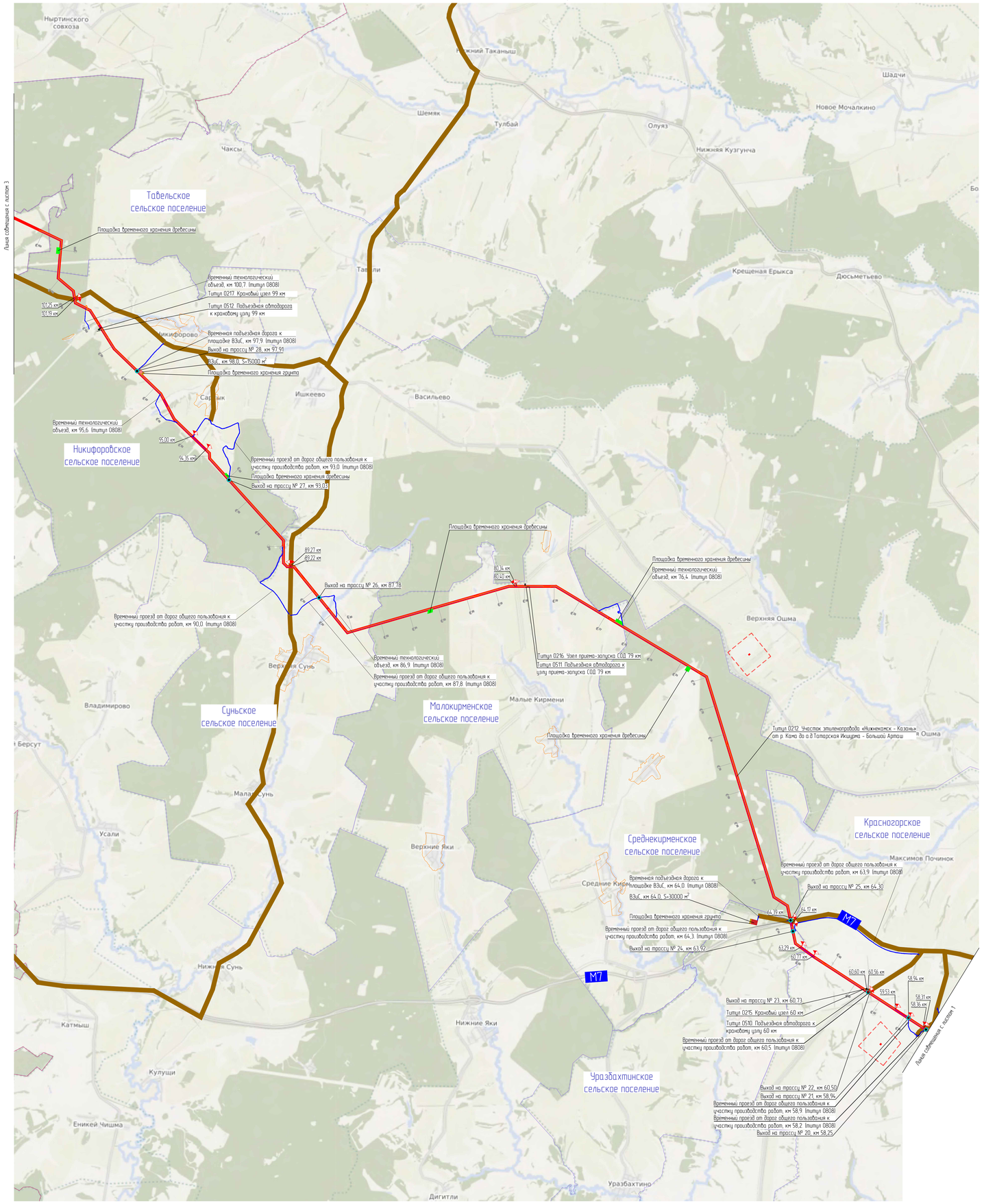

Линия совмещения с листом 3

Схема расположения листов

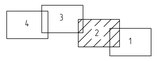

Условные обозначения и примечания приведены на чертеже НКНХ.5273-ПД-00С3.2-0001 л. 1

						НКНХ.5273-ПД-00С3.2-0001			
						"Реконструкция линейного сооружения – имущественный комплекс «Управление этиленопроводов» на участке Нижнекамск – Казань. Модернизация объектов для транспортировки этилена с учетом дополнительных объемов от ЗП-600"			
Изм.	Кол.уч.	Лист	№док.	Подпись	Дата				
Разраб.		Кашолов			04.10.24		Стадия	Лист	Листов
							П	2	4
Н. контр.						Обзорная схема	СИБУР НОВЫЕ РЕСУРСЫ		
ГИП		Дордий			04.10.24				

НКНХ.5273-ПД-00С3.2_00012_0_R.dwg

Формат А0

Инв. № подл. 00054010 | Подп. и дата | Взам. инв. №

Обзорная схема

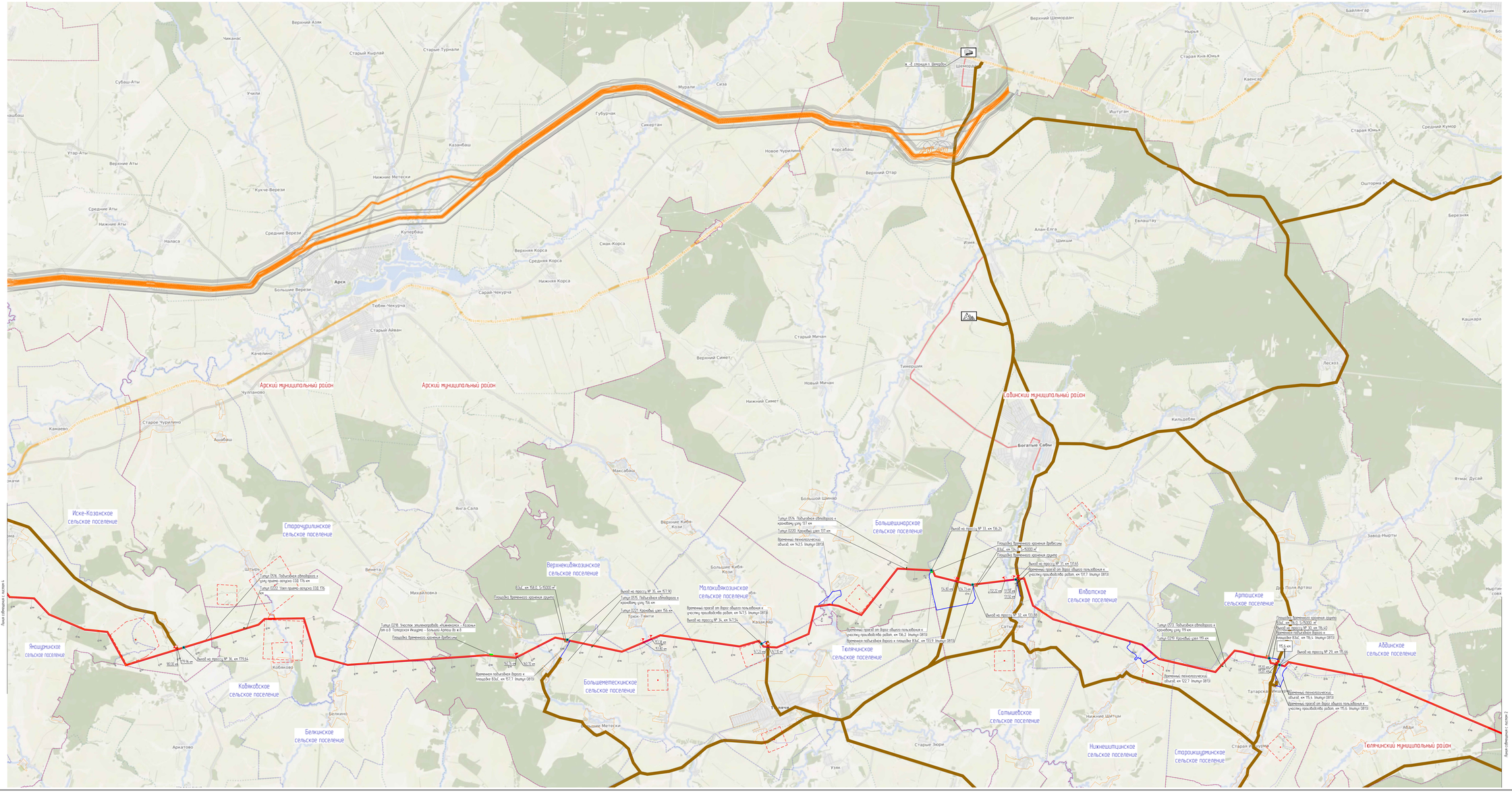
Арский муниципальный район
Алькеевский муниципальный район
Иске-Казанское сельское поселение
Старочурилинское сельское поселение
Верхнекибякозинское сельское поселение
Малокибякозинское сельское поселение
Большешонгарское сельское поселение
Юлбатское сельское поселение
Арташское сельское поселение
Яншихминское сельское поселение
Кайбицкое сельское поселение
Большеметескинское сельское поселение
Толячинское сельское поселение
Аддинское сельское поселение
Белкинское сельское поселение
Сольшевское сельское поселение
Нижнешитцинское сельское поселение
Старошихминское сельское поселение
Толячинский муниципальный район
Арск
Богатые Сабы
Шемордан
Выход на просеку № 35, км 157.90
Выход на просеку № 34, км 161.75
Выход на просеку № 33, км 156.24
Выход на просеку № 32, км 151.88
Выход на просеку № 30, км 179.64
Выход на просеку № 29, км 175.66
Переход через р. Шешма
Переход через р. Кичуй
Переход через р. Ашит
Переход через р. Ашитка
Переход через р. Ашитка-2
Переход через р. Ашитка-3
Переход через р. Ашитка-4
Переход через р. Ашитка-5
Переход через р. Ашитка-6
Переход через р. Ашитка-7
Переход через р. Ашитка-8
Переход через р. Ашитка-9
Переход через р. Ашитка-10
Переход через р. Ашитка-11
Переход через р.

Обзорная схема

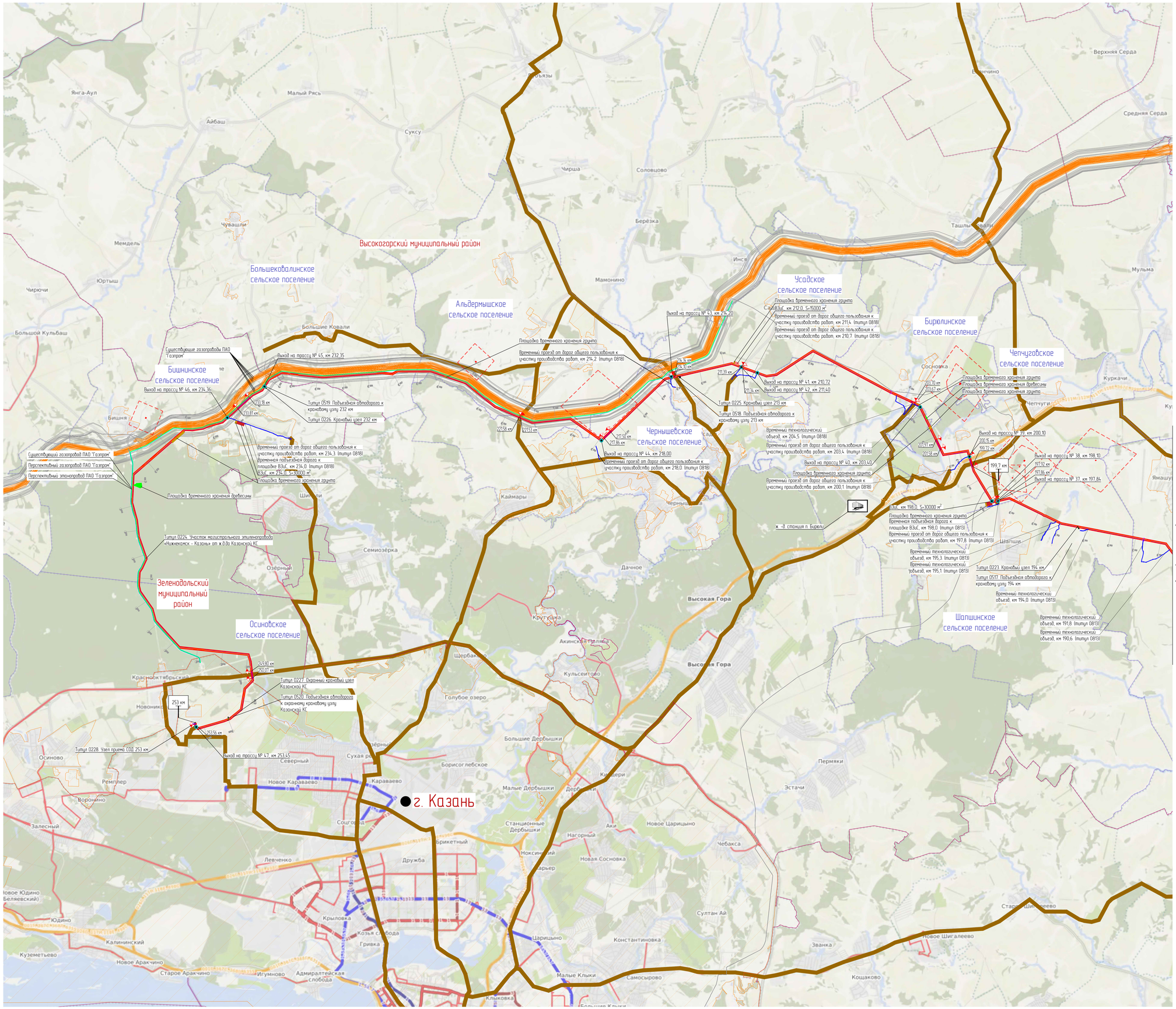

РОССИЯ, Республика Татарстан

Схема расположения листов

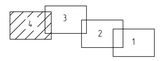

Условные обозначения и примечания приведены на чертеже НКНХ.5273-ПД-00С3.2-0001 л. 1

						НКНХ.5273-ПД-00С3.2-0001
Изм.	Кол.уч.	Лист	№док.	Подпись	Дата	"Реконструкция линейного сооружения – имущественный комплекс «Управление этиленопроводов» на участке Нижнекамск – Казань. Модернизация объектов для транспортировки этилена с учетом дополнительных объемов от ЗП-600"
Разраб.		Кашалов			04.10.24	Стадия: П; Лист: 4; Листов: 4
Н. контр.						Обзорная схема
ГИП		Дордий			04.10.24	СИБУР НОВЫЕ РЕСУРСЫ

НКНХ.5273-ПД-00С3.2_00014_0_R.dwg

Формат А0

Инв. № подл. 00054010 | Подп. и дата | Взам. инв. №

С

РОССИЯ, Республика Татарстан
Нижнекамский муниципальный район (с.Нижнекамск),
Тукаевский муниципальный район,
Мамадышский муниципальный район

Карта-схема участка рекультивации трассы трубопровода ПК0 – ПК600 (1:2000)

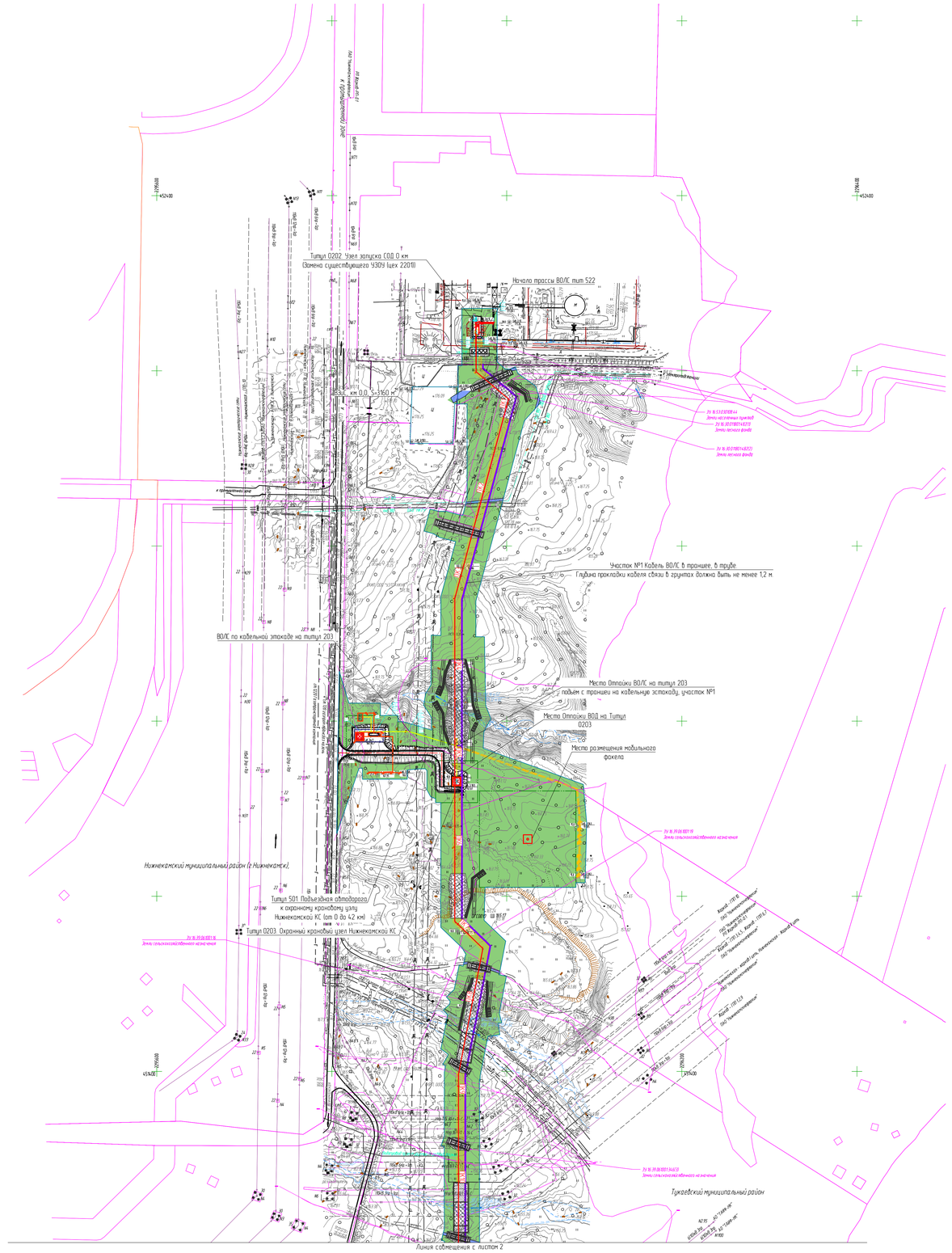

Условные обозначения
- граница участка со срезкой и возвратом ПСП
- участок проведения технического этапа рекультивации
- участок проведения технического и биологического этапа рекультивации
- трасса проектируемого этиленопровода (основная)
- трасса проектируемого этиленопровода (резервная)
- трасса проектируемой ВОЛС
- граница полосы отвода

1. Система координат МСК-16 зона 2
2. Съемка выполнена в марте-мае 2024 г.
3. План составлен с сечением рельефа через 0,5 м
4. Система высот Балтийская 1977г.

							НКНХ.5273-ПД-ППО2-0002		
							"Реконструкция линейного сооружения – имущественный комплекс «Этиленопровод» на участке Нижнекамск – Казань. Модернизация объектов для транспортировки этилена с учетом дополнительных объемов от ЭП-600"		
Изм.	Кол.уч.	Лист	№док.	Подпись	Дата				
Разраб.		Кошелуб			04.10.24		Стадия	Лист	Листов
							П	1	30
Н. контр.							Карта-схема участка рекультивации трассы трубопровода ПК0 – ПК600 (1:2000)		
ГИП		Бородин			04.10.24		СИБУР НОВЫЕ РЕСУРСЫ		

Инв. № подл. 00054090 | Подп. и дата | Взам. инв. №

13-36-44_04.10.2024-НКНХ.5273-ПД-ППО2-0002.1_0_R.dwg

Формат А3

Карта-схема участка рекультивации трассы трубопровода ПКО - ПК600 (1:2000)

С

РОССИЯ, Республика Татарстан
Нижнекамский муниципальный рарайон (г.Нижнекамск),
Тукаевский муниципальный район,
Мамадышский муниципальный район

Условные обозначения
- граница участка со срезкой и возвратом ПСП
- участок проведения технического этапа рекультивации
- участок проведения технического и биологического этапа рекультивации
- трасса проектируемого этиленопровода (основная)
- трасса проектируемого этиленопровода (резервная)
- трасса проектируемой ВОЛС
- граница полосы отвода

Схема расположения листов

1. Система координат МСК-16 зона 2
2. Съемка выполнена в марте-мае 2024 г.
3. План составлен с сечением рельефа через 0.5 м
4. Система высот Балтийская 1977г.

						НКНХ.5273-ПД-ООС3.2-0002			
						"Реконструкция линейного сооружения – имущественный комплекс «Управление этиленопроводов» на участке Нижнекамск – Казань. Модернизация объектов для транспортировки этилена с учетом дополнительных объемов от ЗП-600"			
Изм.	Кол.уч.	Лист	№док.	Подпись	Дата				
Разраб.		Кошелев			04.10.24		Стадия	Лист	Листов
							П	2	30
Н. контр.					04.10.24	Карта-схема участка рекультивации трассы трубопровода ПКО - ПК600 (1:2000)	СИБУР НОВЫЕ РЕСУРСЫ		
ГИП		Дордий			04.10.24				

НКНХ.5273-ПД-ООС3.2-0002.2_0_R.dwg

Формат А0

Инв. № подл. 00054010 | Подп. и дата | Взам. инв. №

Карта-схема участка рекультивации трассы трубопровода ПКО – ПК600 (1:2000)

С

РОССИЯ, Республика Татарстан
Нижнекамский муниципальный рарайон (г.Нижнекамск),
Тукаевский муниципальный район,
Мамадышский муниципальный район

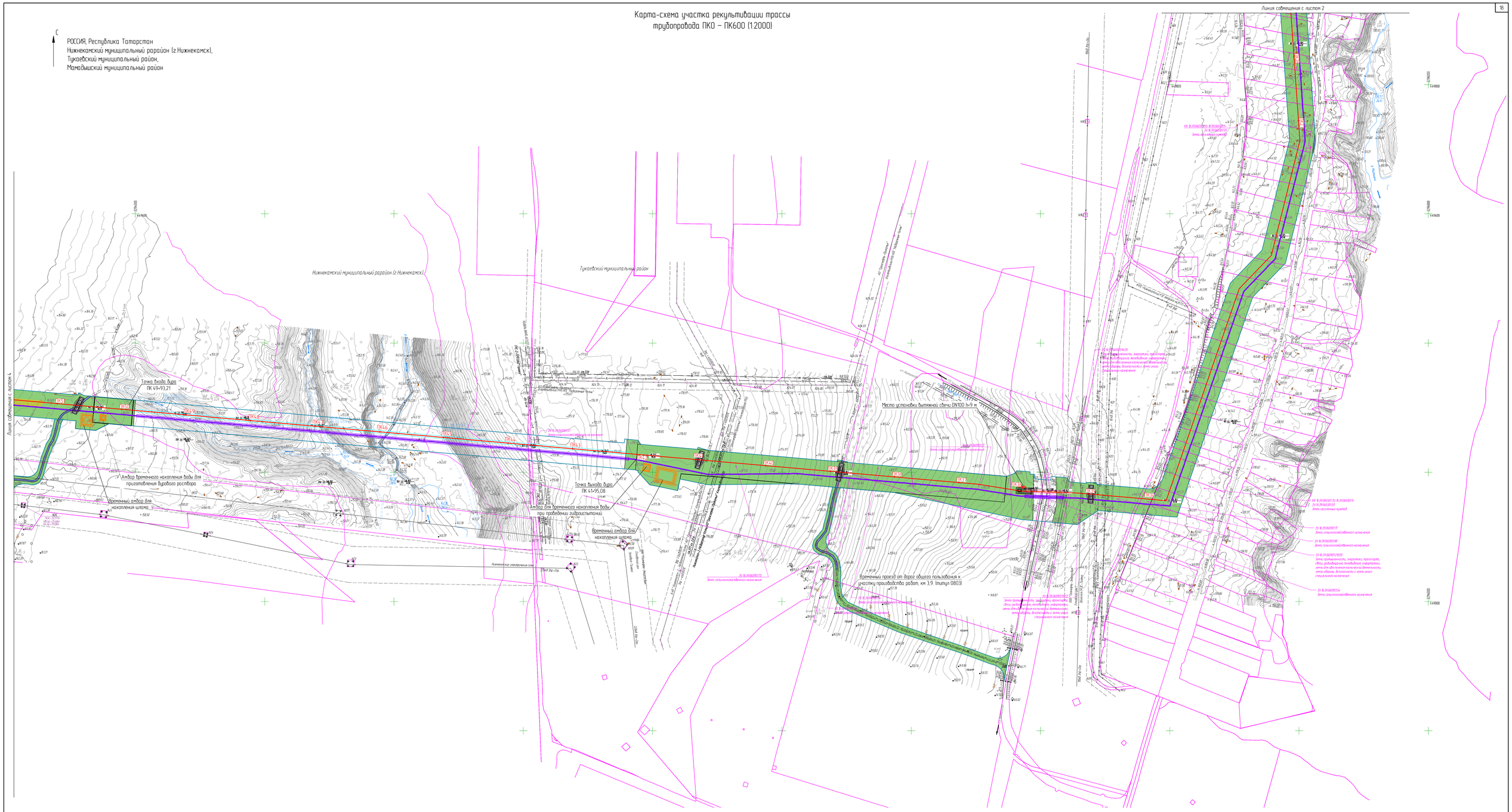

Схема расположения листов

Условные обозначения
- граница участка со срезкой и возвратом ПСП
- участок проведения технического этапа рекультивации
- участок проведения технического и биологического этапа рекультивации
- трасса проектируемого этиленопровода (основная)
- трасса проектируемого этиленопровода (резервная)
- трасса проектируемой ВОЛС
- граница полосы отвода

1. Система координат МСК-16 зона 2
2. Съемка выполнена в марте-мае 2024 г.
3. План составлен с сечением рельефа через 0,5 м
4. Система высот Балтийская 1977г.

						НКНХ.5273-ПД-00С3.2-0002		
Изм.	Кол.уч.	Лист	№док.	Подпись	Дата	Реконструкция линейного сооружения – имущественный комплекс «Управление этиленопроводов» на участке Нижнекамск – Казань. Модернизация объектов для транспортировки этилена с учетом дополнительных объектов от ЗП-600		
Разраб.		Кошелев			24.10.24		Стадия	Лист	Листов
							П	3	30
Н. контр.					24.10.24	Карта-схема участка рекультивации трассы трубопровода ПКО – ПК600 (1:2000)	СИБУР		
ГИП		Дордий			24.10.24				

НКНХ.5273-ПД-00С3.2-0002.3_0_R.dwg

Формат А0

Инв. № подл. 00054010 | Подп. и дата | Взам. инв. №

Карта-схема участка рекультивации трассы трубопровода ПК0 – ПК600 (1:2000)

С

РОССИЯ, Республика Татарстан
Нижнекамский муниципальный раройон (г.Нижнекамск),
Тукаевский муниципальный район,
Мамадышский муниципальный район

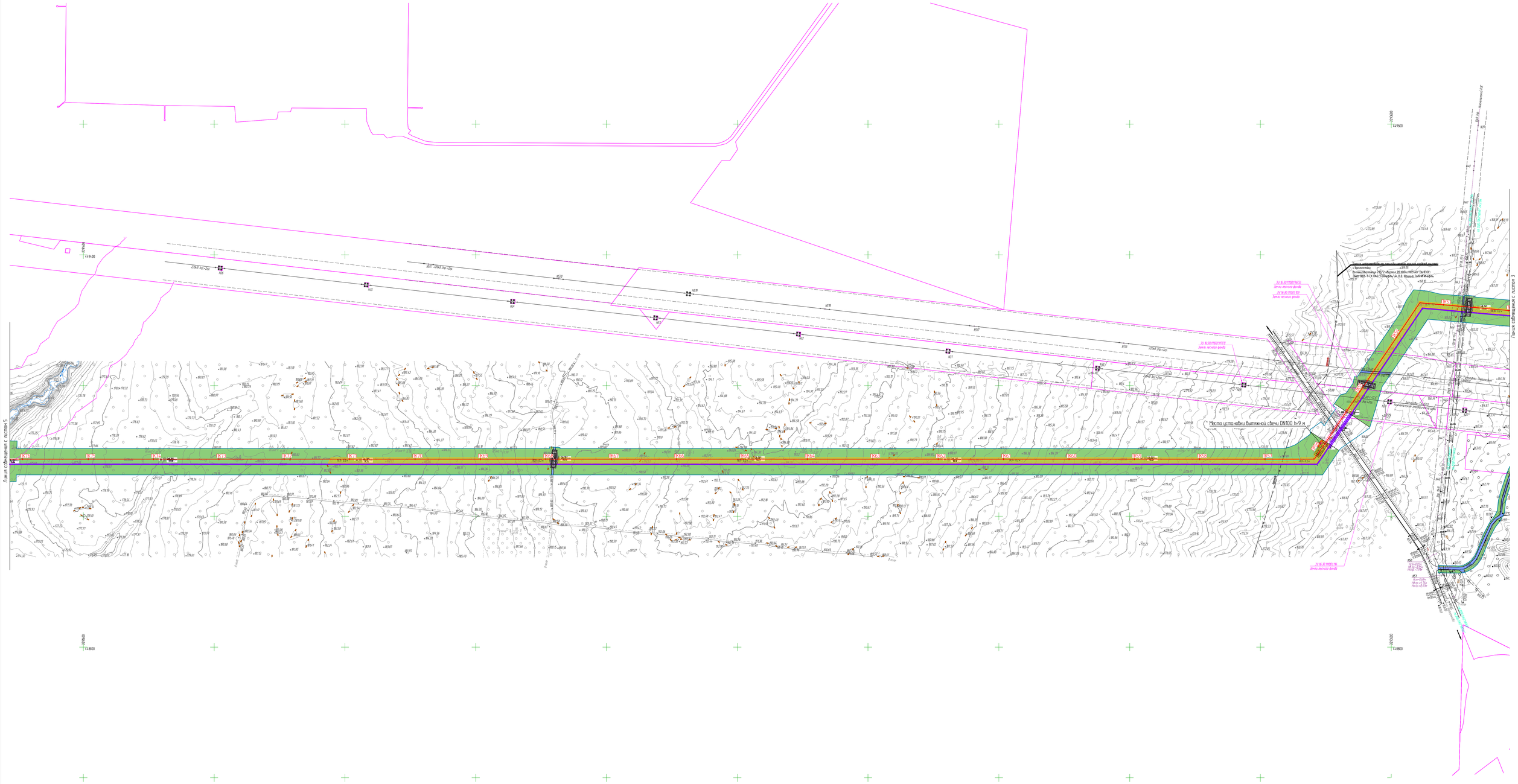

Карта-схема участка рекультивации трассы трубопровода ПК0 – ПК600 (1:2000)

С

РОССИЯ, Республика Татарстан
Нижнекамский муниципальный раойон (г.Нижнекамск),
Тукаевский муниципальный райоон,
Мамадышский муниципальный район

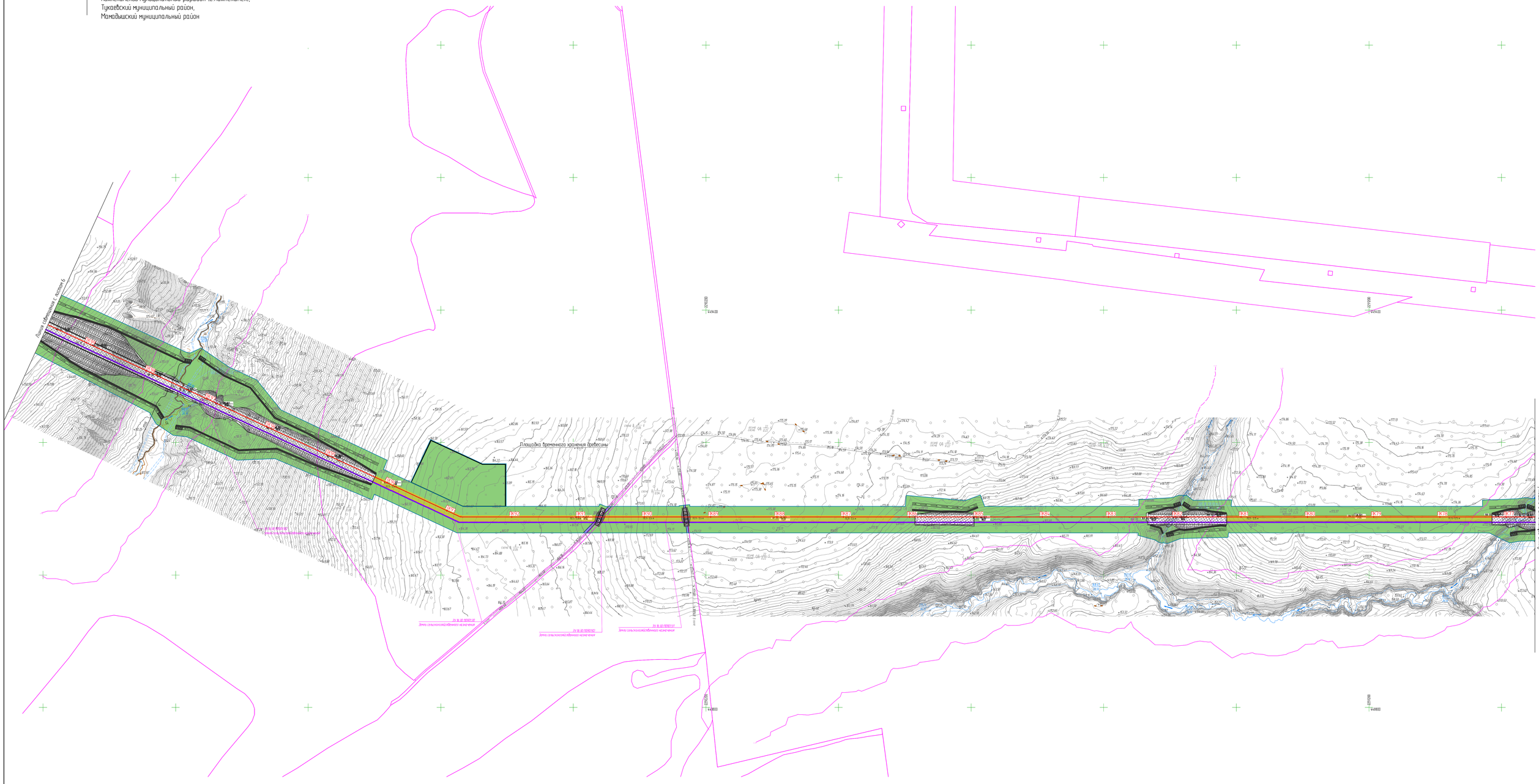
Линия совмещения с листом 6
Площадка временного хранения древесины
Линия совмещения с листом 4
ПК 0
ПК 1
ПК 2
ПК 3
ПК 4
ПК 5
ПК 6
ПК 7
ПК 8
ПК 9
ПК 10
ПК 11
ПК 12
ПК 13
ПК 14
ПК 15
ПК 16
ПК 17
ПК 18
ПК 19
ПК 20
ПК 21
ПК 22
ПК 23
ПК 24
ПК 25
ПК 26
ПК 27
ПК 28
ПК 29
ПК 30
ПК 31
ПК 32
ПК 33
ПК 34
ПК 35
ПК 36
ПК 37
ПК 38
ПК 39
ПК 40
ПК 41
ПК 42
ПК 43
ПК 44
ПК 45
ПК 46
ПК 47
ПК 48
ПК 49
ПК 50
ПК 51
ПК 52
ПК 53
ПК 54
ПК 55
ПК 56
ПК 57
ПК 58
ПК 59
ПК 60
ПК 61
ПК 62
ПК 63
ПК 64
ПК 65
ПК 66
ПК 67
ПК 68
ПК 69
ПК 70
ПК 71
ПК 72
ПК 73
ПК 74
ПК 75
ПК 76
ПК 77
ПК 78
ПК 79
ПК 80
ПК 81
ПК 82
ПК 83
ПК 84
ПК 85
ПК 86
ПК 87
ПК 88
ПК 89
ПК 90
ПК 91
ПК 92
ПК 93
ПК 94
ПК 95
ПК 96
ПК 97
ПК 98
ПК 99
ПК 100
ПК 101
ПК 102
ПК 103
ПК 104
ПК 105
ПК 106
ПК 107
ПК 108
ПК 109
ПК 110
ПК 111
ПК 112
ПК 113
ПК 114
ПК 115
ПК 116
ПК 117
ПК 118
ПК 119
ПК 120
ПК 121
ПК 122
ПК 123
ПК 124
ПК 125
ПК 126
ПК 127
ПК 128
ПК 129
ПК 130
ПК 131
ПК 132
ПК 133
ПК 134
ПК 135
ПК 136
ПК 137
ПК 138
ПК 139
ПК 140
ПК 141
ПК 142
ПК 143
ПК 144
ПК 145
ПК 146
ПК 147
ПК 148
ПК 149
ПК 150
ПК 151
ПК 152
ПК 153
ПК 154
ПК 155
ПК 156
ПК 157
ПК 158
ПК 159
ПК 160
ПК 161
ПК 162
ПК 163
ПК 164
ПК 165
ПК 166
ПК 167
ПК 168
ПК 169
ПК 170
ПК 171
ПК 172
ПК 173
ПК 174
ПК 175
ПК 176
ПК 177
ПК 178
ПК 179
ПК 180
ПК 181
ПК 182
ПК 183
ПК 184
ПК 185
ПК 186
ПК 187
ПК 188
ПК 189
ПК 190
ПК 191
ПК 192
ПК 193
ПК 194
ПК 195
ПК 196
ПК 197
ПК 198
ПК 199
ПК 200
ПК 201
ПК 202
ПК 203
ПК 204
ПК 205
ПК 206
ПК 207
ПК 208
ПК 209
ПК 210
ПК 211
ПК 212
ПК 213
ПК 214
ПК 215
ПК 216
ПК 217
ПК 218
ПК 219
ПК 220
ПК 221
ПК 222
ПК 223
ПК 224
ПК 225
ПК 226
ПК 227
ПК 228
ПК 229
ПК 230
ПК 231
ПК 232
ПК 233
ПК 234
ПК 235
ПК 236
ПК 237
ПК 238
ПК 239
ПК 240
ПК 241
ПК 242
ПК 243
ПК 244
ПК 245
ПК 246
ПК 247
ПК 248
ПК 249
ПК 250
ПК 251
ПК 252
ПК 253
ПК 254
ПК 255
ПК 256
ПК 257
ПК 258
ПК 259
ПК 260
ПК 261
ПК 262
ПК 263
ПК 264
ПК 265
ПК 266
ПК 267
ПК 268
ПК 269
ПК 270
ПК 271
ПК 272
ПК 273
ПК 274
ПК 275
ПК 276
ПК 277
ПК 278
ПК 279
ПК 280
ПК 281
ПК 282
ПК 283
ПК 284
ПК 285
ПК 286
ПК 287
ПК 288
ПК 289
ПК 290
ПК 291
ПК 292
ПК 293
ПК 294
ПК 295
ПК 296
ПК 297
ПК 298
ПК 299
ПК 300
ПК 301
ПК 302
ПК 303
ПК 304
ПК 305
ПК 306
ПК 307
ПК 308
ПК 309
ПК 310
ПК 311
ПК 312
ПК 313
ПК 314
ПК 315
ПК 316
ПК 317
ПК 318
ПК 319
ПК 320
ПК 321
ПК 322
ПК 323
ПК 324
ПК 325
ПК 326
ПК 327
ПК 328
ПК 329
ПК 330
ПК 331
ПК 332
ПК 333
ПК 334
ПК 335
ПК 336
ПК 337
ПК 338
ПК 339
ПК 340
ПК 341
ПК 342
ПК 343
ПК 344
ПК 345
ПК 346
ПК 347
ПК 348
ПК 349
ПК 350
ПК 351
ПК 352
ПК 353
ПК 354
ПК 355
ПК 356
ПК 357
ПК 358
ПК 359
ПК 360
ПК 361
ПК 362
ПК 363
ПК 364
ПК 365
ПК 366
ПК 367
ПК 368
ПК 369
ПК 370
ПК 371
ПК 372
ПК 373
ПК 374
ПК 375
ПК 376
ПК 377
ПК 378
ПК 379
ПК 380
ПК 381
ПК 382
ПК 383
ПК 384
ПК 385
ПК 386
ПК 387
ПК 388
ПК 389
ПК 390
ПК 391
ПК 392
ПК 393
ПК 394
ПК 395
ПК 396
ПК 397
ПК 398
ПК 399
ПК 400
ПК 401
ПК 402
ПК 403
ПК 404
ПК 405
ПК 406
ПК 407
ПК 408
ПК 409
ПК 410
ПК 411
ПК 412
ПК 413
ПК 414
ПК 415
ПК 416
ПК 417
ПК 418
ПК 419
ПК 420
ПК 421
ПК 422
ПК 423
ПК 424
ПК 425
ПК 426
ПК 427
ПК 428
ПК 429
ПК 430
ПК 431
ПК 432
ПК 433
ПК 434
ПК 435
ПК 436
ПК 437
ПК 438
ПК 439
ПК 440
ПК 441
ПК 442
ПК 443
ПК 444
ПК 445
ПК 446
ПК 447
ПК 448
ПК 449
ПК 450
ПК 451
ПК 452
ПК 453
ПК 454
ПК 455
ПК 456
ПК 457
ПК 458
ПК 459
ПК 460
ПК 461
ПК 462
ПК 463
ПК 464
ПК 465
ПК 466
ПК 467
ПК 468
ПК 469
ПК 470
ПК 471
ПК 472
ПК 473
ПК 474
ПК 475
ПК 476
ПК 477
ПК 478
ПК 479
ПК 480
ПК 481
ПК 482
ПК 483
ПК 484
ПК 485
ПК 486
ПК 487
ПК 488
ПК 489
ПК 490
ПК 491
ПК 492
ПК 493
ПК 494
ПК 495
ПК 496
ПК 497
ПК 498
ПК 499
ПК 500
ПК 501
ПК 502
ПК 503
ПК 504
ПК 505
ПК 506
ПК 507
ПК 508
ПК 509
ПК 510
ПК 511
ПК 512
ПК 513
ПК 514
ПК 515
ПК 516
ПК 517
ПК 518
ПК 519
ПК 520
ПК 521
ПК 522
ПК 523
ПК 524
ПК 525
ПК 526
ПК 527
ПК 528
ПК 529
ПК 530
ПК 531
ПК 532
ПК 533
ПК 534
ПК 535
ПК 536
ПК 537
ПК 538
ПК 539
ПК 540
ПК 541
ПК 542
ПК 543
ПК 544
ПК 545
ПК 546
ПК 547
ПК 548
ПК 549
ПК 550
ПК 551
ПК 552
ПК 553
ПК 554
ПК 555
ПК 556
ПК 557
ПК 558
ПК 559
ПК 560
ПК 561
ПК 562
ПК 563
ПК 564
ПК 565
ПК 566
ПК 567
ПК 568
ПК 569
ПК 570
ПК 571
ПК 572
ПК 573
ПК 574
ПК 575
ПК 576
ПК 577
ПК 578
ПК 579
ПК 580
ПК 581
ПК 582
ПК 583
ПК 584
ПК 585
ПК 586
ПК 587
ПК 588
ПК 589
ПК 590
ПК 591
ПК 592
ПК 593
ПК 594
ПК 595
ПК 596
ПК 597
ПК 598
ПК 599
ПК 600
Зона сельскохозяйственного назначения
Зона сельскохозяйственного назначения
Зона сельскохозяйственного назначения

Карта-схема участка рекультивации трассы трубопровода ПКО – ПК600 (1:2000)

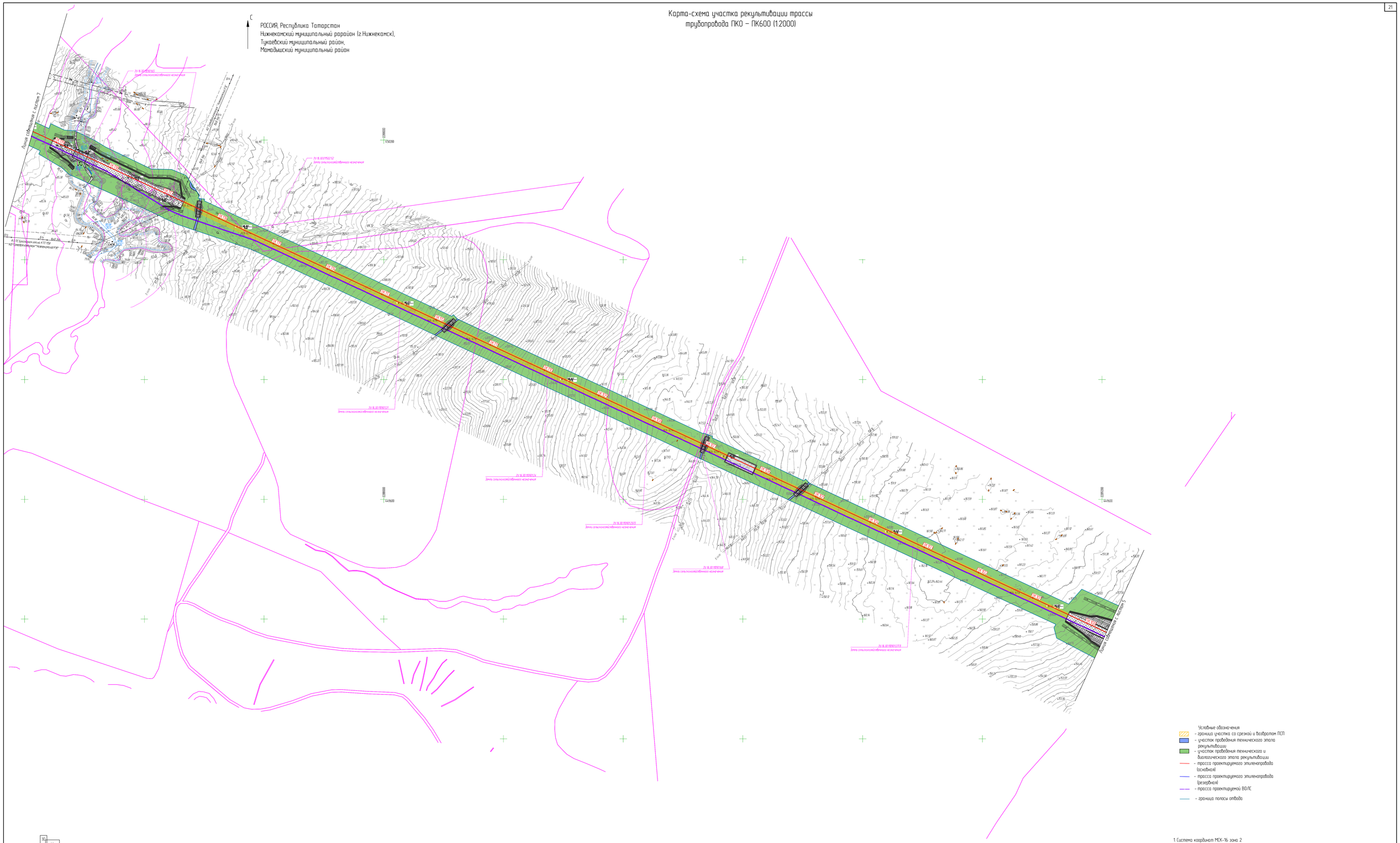

				НКНХ.5273-ПД-ООСЗ.2-0002	
Изм.	Кол.уч.	Лист	№Док.	Подпись	Дата
Разраб.		Кошелев			04.10.24
Н. контр.					04.10.24
ГИП		Дорофеев			04.10.24

Реконструкция линейного сооружения – имущественный комплекс «Управление этиленопроводов» на участке Нижнекамск – Казань. Модернизация объектов для транспортировки этилена с учетом дополнительных объектов от ЗП-600

Стадия	Лист	Листов
П	6	30

Карта-схема участка рекультивации трассы трубопровода ПКО – ПК600 (1:2000)

СИБУР НОВЫЕ РЕСУРСЫ

Инв. № подл. 00054010 | Подп. и дата | Взам. инв. №

НКНХ.5273-ПД-ООСЗ.2-0002.6_П.dwg

Формат А0

Карта-схема участка рекультивации трассы трубопровода ПК0 – ПК600 (1:2000)

С

РОССИЯ, Республика Татарстан
Нижнекамский муниципальный рарайон (г.Нижнекамск),
Тукаевский муниципальный район,
Мамадышский муниципальный район

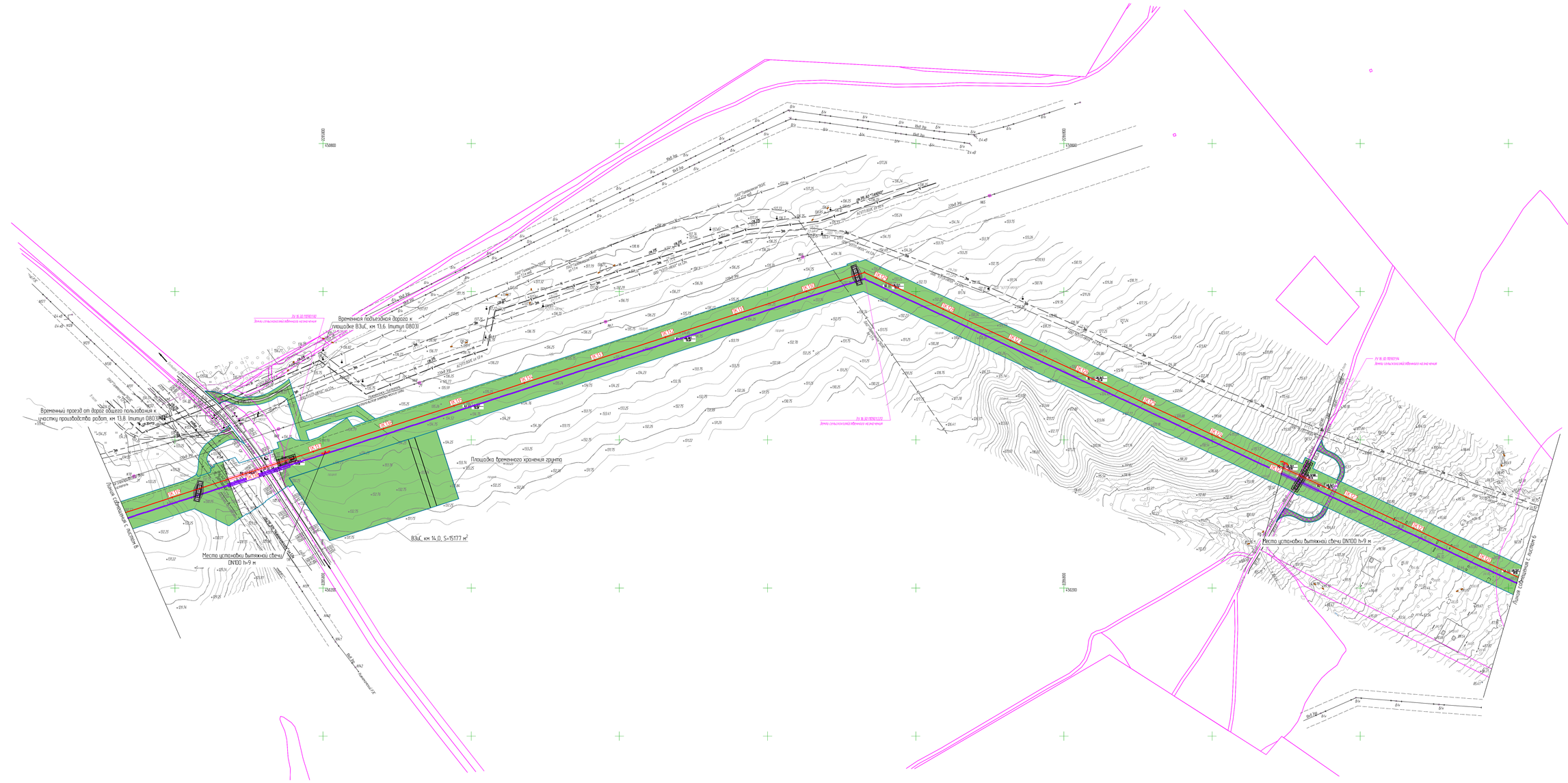
ПК600
ПК590
ПК580
ПК570
ПК560
ПК550
ПК540
ПК530
ПК520
ПК510
ПК500
ПК490
ПК480
ПК470
ПК460
ПК450
ПК440
ПК430
ПК420
ПК410
ПК400
ПК390
ПК380
ПК370
ПК360
ПК350
ПК340
ПК330
ПК320
ПК310
ПК300
ПК290
ПК280
ПК270
ПК260
ПК250
ПК240
ПК230
ПК220
ПК210
ПК200
ПК190
ПК180
ПК170
ПК160
ПК150
ПК140
ПК130
ПК120
ПК110
ПК100
ПК90
ПК80
ПК70
ПК60
ПК50
ПК40
ПК30
ПК20
ПК10
ПК0
Временный проезд от дороги общего пользования к участку производства работ, км 13,8 (титул 0803)
Временная подъездная дорога к площадке ВЗиС, км 13,6 (титул 0803)
Площадка временного хранения грунта
ВЗиС, км 14,0, S=15177 м²
Место установки вытяжной свечи DN100 h=9 м
Линия сбалансирована с листом 8
Линия сбалансирована с листом 6
ВЛ 6 кВ «Заливной-1» ф.
ВЛ 6 кВ «Заливной-2» ф.
ПУ № 30 110101194
Земли сельскохозяйственного назначения
ПУ № 30 110101192
Земли сельскохозяйственного назначения
ПУ № 30 110101220
Земли сельскохозяйственного назначения
Место установки вытяжной свечи DN100 h=9 м
Место установки вытяжной свечи DN100 h=9 м
Граница земельного участка 12:05:1101001:ЗУ1
Граница земельного участка 12:05:1101001:ЗУ1
Граница земельного участка 12:05:1101001:ЗУ1

Карта-схема участка рекультивации трассы трубопровода ПК0 – ПК600 (1:2000)

С

РОССИЯ, Республика Татарстан
Нижнекамский муниципальный районн (г.Нижнекамск),
Тукаевский муниципальный район,
Мамадышский муниципальный район

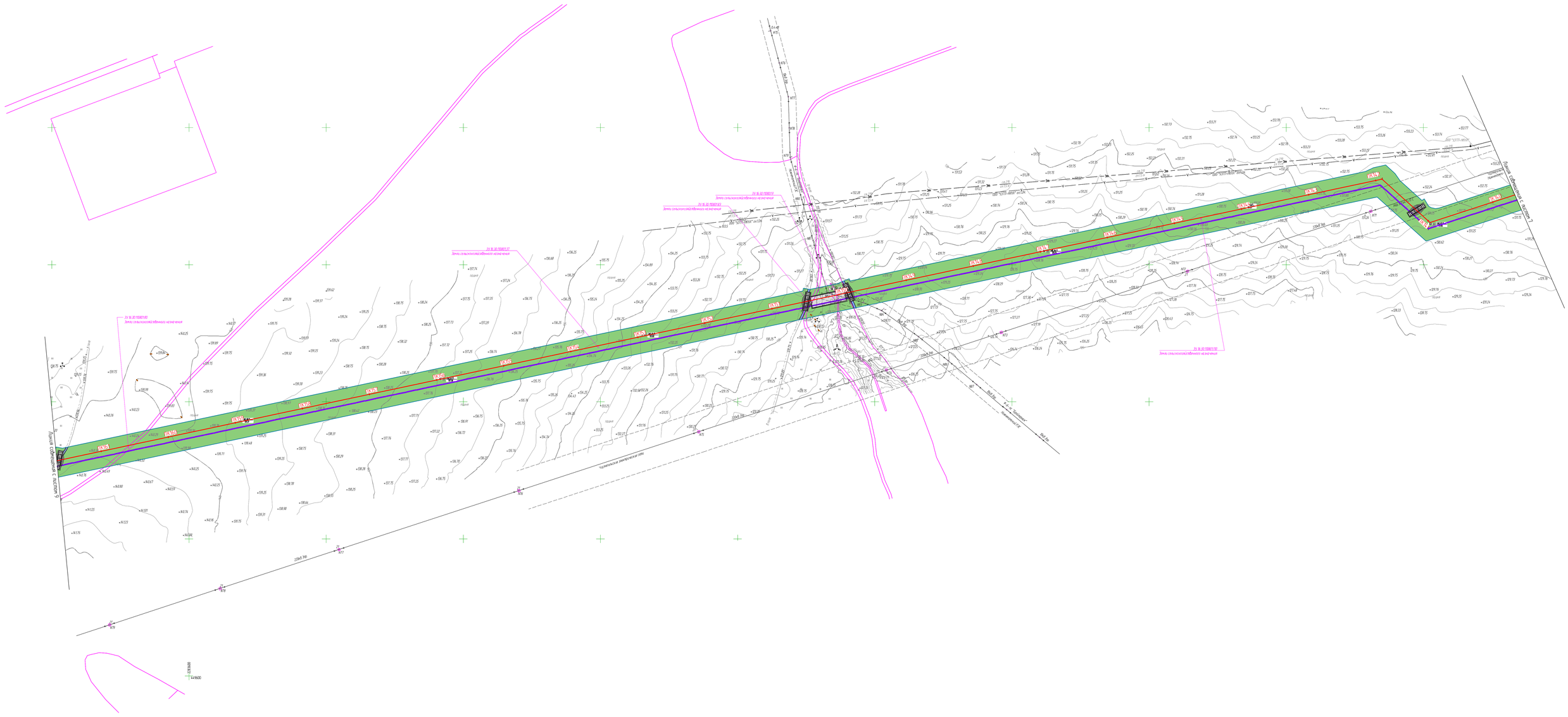
ПК 600
ПК 595
ПК 590
ПК 585
ПК 580
ПК 575
ПК 570
ПК 565
ПК 560
ПК 555
ПК 550
ПК 545
ПК 540
ПК 535
ПК 530
ПК 525
ПК 520
ПК 515
ПК 510
ПК 505
ПК 500
ПК 495
ПК 490
ПК 485
ПК 480
ПК 475
ПК 470
ПК 465
ПК 460
ПК 455
ПК 450
ПК 445
ПК 440
ПК 435
ПК 430
ПК 425
ПК 420
ПК 415
ПК 410
ПК 405
ПК 400
ПК 395
ПК 390
ПК 385
ПК 380
ПК 375
ПК 370
ПК 365
ПК 360
ПК 355
ПК 350
ПК 345
ПК 340
ПК 335
ПК 330
ПК 325
ПК 320
ПК 315
ПК 310
ПК 305
ПК 300
ПК 295
ПК 290
ПК 285
ПК 280
ПК 275
ПК 270
ПК 265
ПК 260
ПК 255
ПК 250
ПК 245
ПК 240
ПК 235
ПК 230
ПК 225
ПК 220
ПК 215
ПК 210
ПК 205
ПК 200
ПК 195
ПК 190
ПК 185
ПК 180
ПК 175
ПК 170
ПК 165
ПК 160
ПК 155
ПК 150
ПК 145
ПК 140
ПК 135
ПК 130
ПК 125
ПК 120
ПК 115
ПК 110
ПК 105
ПК 100
ПК 95
ПК 90
ПК 85
ПК 80
ПК 75
ПК 70
ПК 65
ПК 60
ПК 55
ПК 50
ПК 45
ПК 40
ПК 35
ПК 30
ПК 25
ПК 20
ПК 15
ПК 10
ПК 5
ПК 0
Граница сельскохозяйственного назначения
Граница сельскохозяйственного назначения
Граница сельскохозяйственного назначения

Карта-схема участка рекультивации трассы трубопровода ПК0 – ПК600 (1:2000)

С

РОССИЯ, Республика Татарстан
Нижнекамский муниципальный рарайон (г.Нижнекамск),
Тукаевский муниципальный район,
Мамадышский муниципальный район

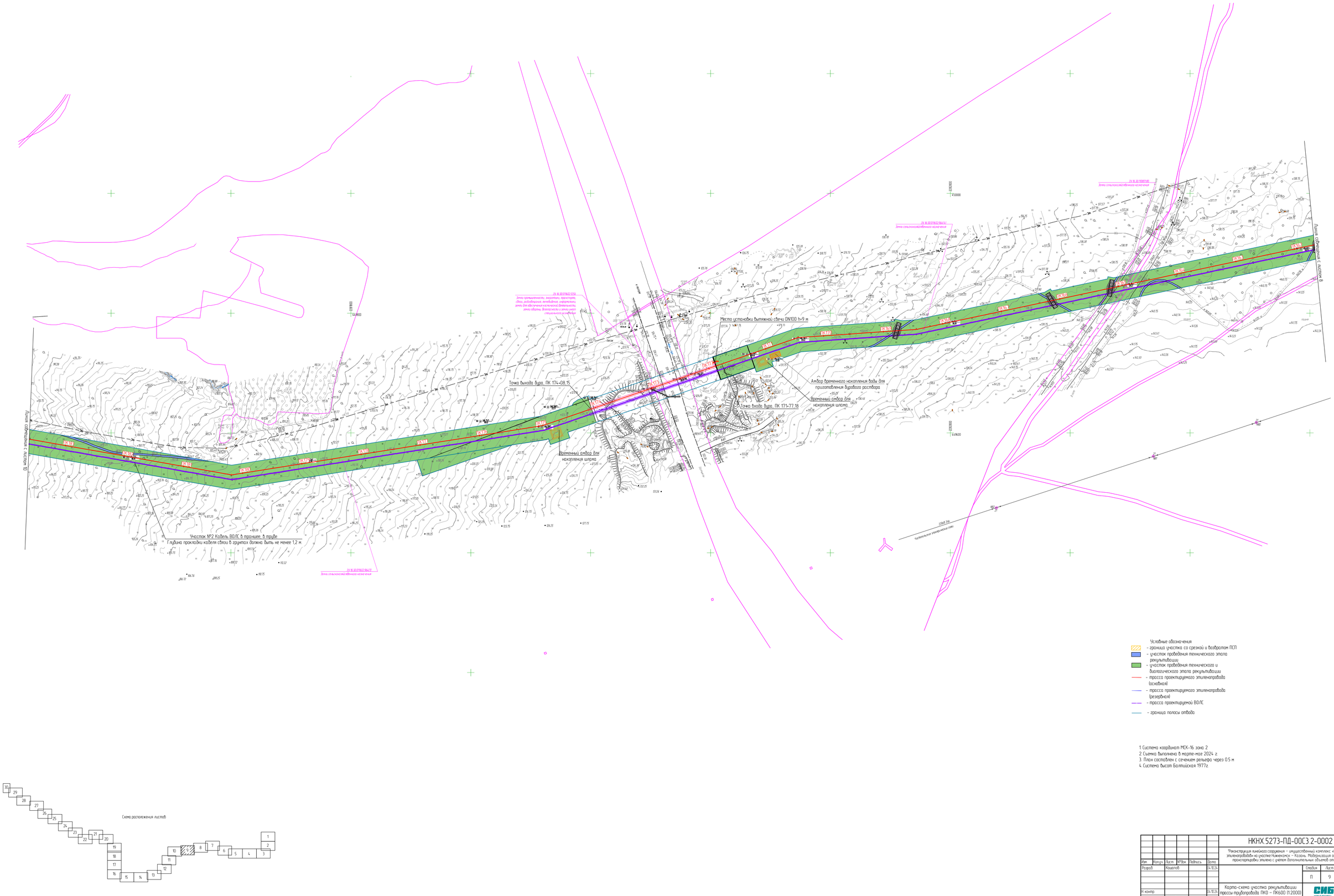
Точка выхода бурр. ПК 174+08.15
Точка входа бурр. ПК 171+77.18
Место установки бытяжной свечи DN100 h=9 м
Амбар временного накопления воды для приготовления бурового раствора
Временный амбар для накопления шлама
Временный амбар для накопления шлама
Участок №2 Кабель ВОЛС в траншее, в трубе
Глубина прокладки кабеля связи в грунтах должна быть не менее 1,2 м.
Линия обваловки с листом 09
Линия обваловки с листом 08
ПК 0
ПК 100
ПК 200
ПК 300
ПК 400
ПК 500
ПК 600
ПК 174
ПК 175
ПК 176
ПК 177
ПК 178
ПК 179
ПК 180
ПК 181
ПК 182
ПК 183
ПК 184
ПК 185
ПК 186
ПК 187
ПК 188
ПК 189
ПК 190
ПК 191
ПК 192
ПК 193
ПК 194
ПК 195
ПК 196
ПК 197
ПК 198
ПК 199
ПК 200
ПК 201
ПК 202
ПК 203
ПК 204
ПК 205
ПК 206
ПК 207
ПК 208
ПК 209
ПК 210
ПК 211
ПК 212
ПК 213
ПК 214
ПК 215
ПК 216
ПК 217
ПК 218
ПК 219
ПК 220
ПК 221
ПК 222
ПК 223
ПК 224
ПК 225
ПК 226
ПК 227
ПК 228
ПК 229
ПК 230
ПК 231
ПК 232
ПК 233
ПК 234
ПК 235
ПК 236
ПК 237
ПК 238
ПК 239
ПК 240
ПК 241
ПК 242
ПК 243
ПК 244
ПК 245
ПК 246
ПК 247
ПК 248
ПК 249
ПК 250
ПК 251
ПК 252
ПК 253
ПК 254
ПК 255
ПК 256
ПК 257
ПК 258
ПК 259
ПК 260
ПК 261
ПК 262
ПК 263
ПК 264
ПК 265
ПК 266
ПК 267
ПК 268
ПК 269
ПК 270
ПК 271
ПК 272
ПК 273
ПК 274
ПК 275
ПК 276
ПК 277
ПК 278
ПК 279
ПК 280
ПК 281
ПК 282
ПК 283
ПК 284
ПК 285
ПК 286
ПК 287
ПК 288
ПК 289
ПК 290
ПК 291
ПК 292
ПК 293
ПК 294
ПК 295
ПК 296
ПК 297
ПК 298
ПК 299
ПК 300
ПК 301
ПК 302
ПК 303
ПК 304
ПК 305
ПК 306
ПК 307
ПК 308
ПК 309
ПК 310
ПК 311
ПК 312
ПК 313
ПК 314
ПК 315
ПК 316
ПК 317
ПК 318
ПК 319
ПК 320
ПК 321
ПК 322
ПК 323
ПК 324
ПК 325
ПК 326
ПК 327
ПК 328
ПК 329
ПК 330
ПК 331
ПК 332
ПК 333
ПК 334
ПК 335
ПК 336
ПК 337
ПК 338
ПК 339
ПК 340
ПК 341
ПК 342
ПК 343
ПК 344
ПК 345
ПК 346
ПК 347
ПК 348
ПК 349
ПК 350
ПК 351
ПК 352
ПК 353
ПК 354
ПК 355
ПК 356
ПК 357
ПК 358
ПК 359
ПК 360
ПК 361
ПК 362
ПК 363
ПК 364
ПК 365
ПК 366
ПК 367
ПК 368
ПК 369
ПК 370
ПК 371
ПК 372
ПК 373
ПК 374
ПК 375
ПК 376
ПК 377
ПК 378
ПК 379
ПК 380
ПК 381
ПК 382
ПК 383
ПК 384
ПК 385
ПК 386
ПК 387
ПК 388
ПК 389
ПК 390
ПК 391
ПК 392
ПК 393
ПК 394
ПК 395
ПК 396
ПК 397
ПК 398
ПК 399
ПК 400
ПК 401
ПК 402
ПК 403
ПК 404
ПК 405
ПК 406
ПК 407
ПК 408
ПК 409
ПК 410
ПК 411
ПК 412
ПК 413
ПК 414
ПК 415
ПК 416
ПК 417
ПК 418
ПК 419
ПК 420
ПК 421
ПК 422
ПК 423
ПК 424
ПК 425
ПК 426
ПК 427
ПК 428
ПК 429
ПК 430
ПК 431
ПК 432
ПК 433
ПК 434
ПК 435
ПК 436
ПК 437
ПК 438
ПК 439
ПК 440
ПК 441
ПК 442
ПК 443
ПК 444
ПК 445
ПК 446
ПК 447
ПК 448
ПК 449
ПК 450
ПК 451
ПК 452
ПК 453
ПК 454
ПК 455
ПК 456
ПК 457
ПК 458
ПК 459
ПК 460
ПК 461
ПК 462
ПК 463
ПК 464
ПК 465
ПК 466
ПК 467
ПК 468
ПК 469
ПК 470
ПК 471
ПК 472
ПК 473
ПК 474
ПК 475
ПК 476
ПК 477
ПК 478
ПК 479
ПК 480
ПК 481
ПК 482
ПК 483
ПК 484
ПК 485
ПК 486
ПК 487
ПК 488
ПК 489
ПК 490
ПК 491
ПК 492
ПК 493
ПК 494
ПК 495
ПК 496
ПК 497
ПК 498
ПК 499
ПК 500
ПК 501
ПК 502
ПК 503
ПК 504
ПК 505
ПК 506
ПК 507
ПК 508
ПК 509
ПК 510
ПК 511
ПК 512
ПК 513
ПК 514
ПК 515
ПК 516
ПК 517
ПК 518
ПК 519
ПК 520
ПК 521
ПК 522
ПК 523
ПК 524
ПК 525
ПК 526
ПК 527
ПК 528
ПК 529
ПК 530
ПК 531
ПК 532
ПК 533
ПК 534
ПК 535
ПК 536
ПК 537
ПК 538
ПК 539
ПК 540
ПК 541
ПК 542
ПК 543
ПК 544
ПК 545
ПК 546
ПК 547
ПК 548
ПК 549
ПК 550
ПК 551
ПК 552
ПК 553
ПК 554
ПК 555
ПК 556
ПК 557
ПК 558
ПК 559
ПК 560
ПК 561
ПК 562
ПК 563
ПК 564
ПК 565
ПК 566
ПК 567
ПК 568
ПК 569
ПК 570
ПК 571
ПК 572
ПК 573
ПК 574
ПК 575
ПК 576
ПК 577
ПК 578
ПК 579
ПК 580
ПК 581
ПК 582
ПК 583
ПК 584
ПК 585
ПК 586
ПК 587
ПК 588
ПК 589
ПК 590
ПК 591
ПК 592
ПК 593
ПК 594
ПК 595
ПК 596
ПК 597
ПК 598
ПК 599
ПК 600
ВЛ 35 кВ ПАО "КАМАЗ" ПС "Промзона" - ПС "Тукаевская"
Зона сельскохозяйственного назначения
Зона сельскохозяйственного использования
Зона производственных, энергетических, транспортных, связи, коммунальных, инженерных, иных видов объектов, для обеспечения безопасности, иных обороны, безопасности и земельного законодательства
Зона специального назначения
Зона сельскохозяйственного назначения
Зона сельскохозяйственного использования
ВЛ 35 кВ ПАО "КАМАЗ" ПС "Промзона" - ПС "Тукаевская"

Карта-схема участка рекультивации трассы трубопровода ПКО – ПК600 (1:2000)

С

РОССИЯ, Республика Татарстан
Нижнекамский муниципальный рарайон (г.Нижнекамск),
Тукаевский муниципальный район,
Мамадышский муниципальный район

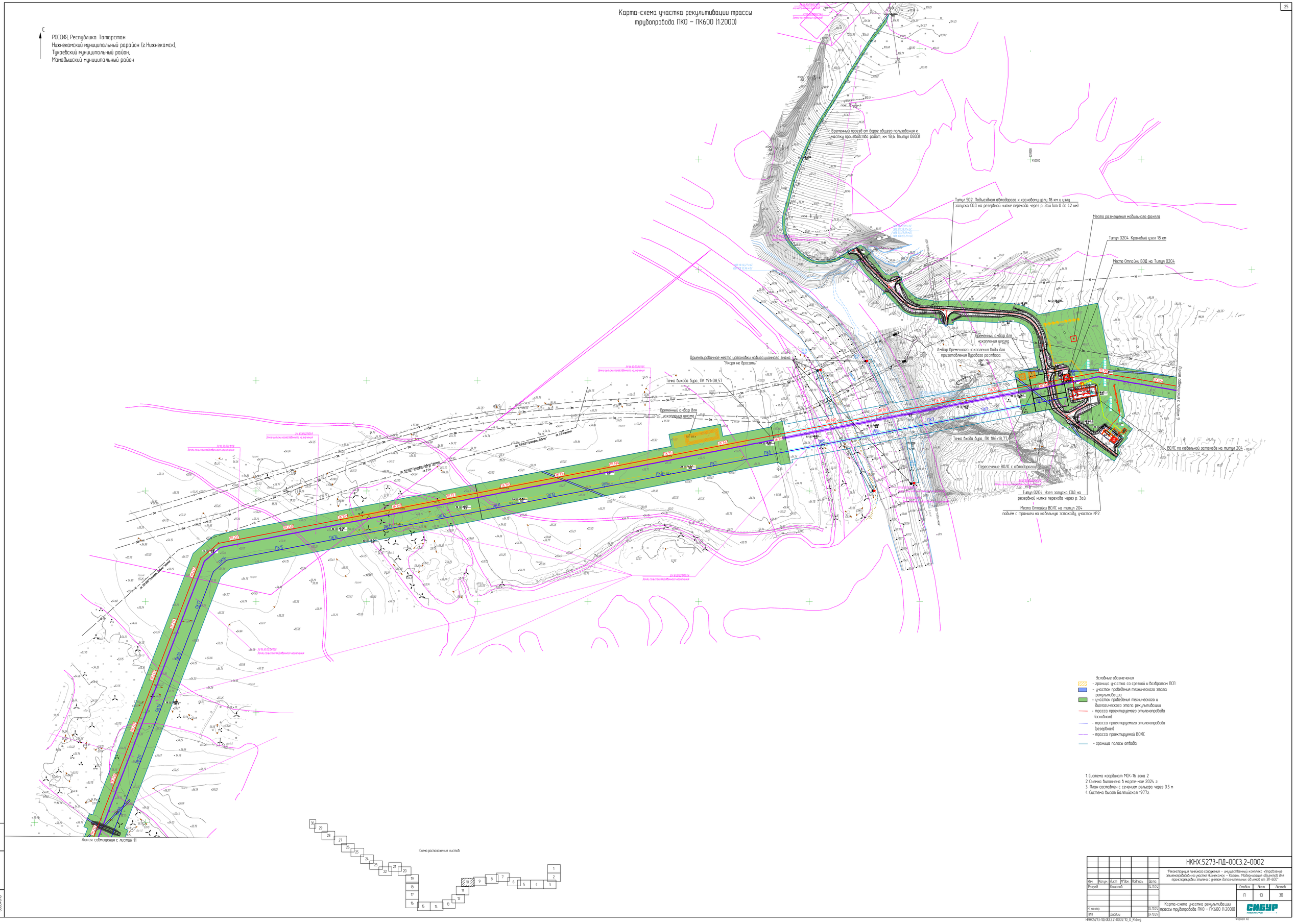

Условные обозначения
- граница участка со срезкой и возвратом ПСП
- участок проведения технического этапа рекультивации
- участок проведения технического и биологического этапа рекультивации
- трасса проектируемого этиленопровода (основная)
- трасса проектируемого этиленопровода (резервная)
- трасса проектируемой ВОЛС
- граница полосы отвода

1. Система координат МСК-16 зона 2
2. Съемка выполнена в марте-мае 2024 г.
3. План составлен с сечением рельефа через 0,5 м
4. Система высот Балтийская 1977г.

						НКНХ.5273-ПД-00СЗ.2-0002	
						"Реконструкция линейного сооружения – имущественный комплекс «Управление этиленопроводов» на участке Нижнекамск – Казань. Модернизация объектов для проектирования этилена с учетом дополнительных объемов от ЗП-600"	
Изм.	Кол.уч.	Лист	№док.	Подпись	Дата		
Разраб.		Кошелев			24.10.24	Стадия	Лист	Листов
						П	10	30
Н. контр.					24.10.24	Карта-схема участка рекультивации трассы трубопровода ПКО – ПК600 (1:2000)	СИБУР ЛОВЫЕ РЕСУРСЫ
ГИП		Дорбий			24.10.24		

НКНХ.5273-ПД-00СЗ.2-0002.10_0_R.dwg

Формат А0

Инв. № подл. 00054010 | Подп. и дата | Взам. инв. №

Условные обозначения

- граница участка со срезкой и возгроном ПСП
- участок проведения мелиоративного земляного полотна
- участок проведения мелиоративного и биологического земляного полотна рекультивационных работ
- трасса проектируемого эмульсионопровода (основная)
- трасса проектируемого эмульсионопровода (резервная)
- трасса проектируемой ВОЛС
- граница полосы отвода

Линия совмещения с листом 12

Схема расположения листов

																													30
																												29	
																											28		
																										27			
																									26				
																								25					
																							24						
																						23							
																					22								
																				21									
																			20										
																		19											
																	18												
																17													
															16														
														15															
													14																
												13																	
											12																		
										11																			
									10																				
								9																					
							8																						
						7																							
					6																								
				5																									
			4																										
		3																											
	2																												
	1																												

Карта-схема участка рекультивации трассы трубопровода ПКО – ПК600 (1:2000)

С

РОССИЯ, Республика Татарстан
Нижнекамский муниципальный рарайон (г.Нижнекамск),
Тукаевский муниципальный район,
Мамадышский муниципальный район

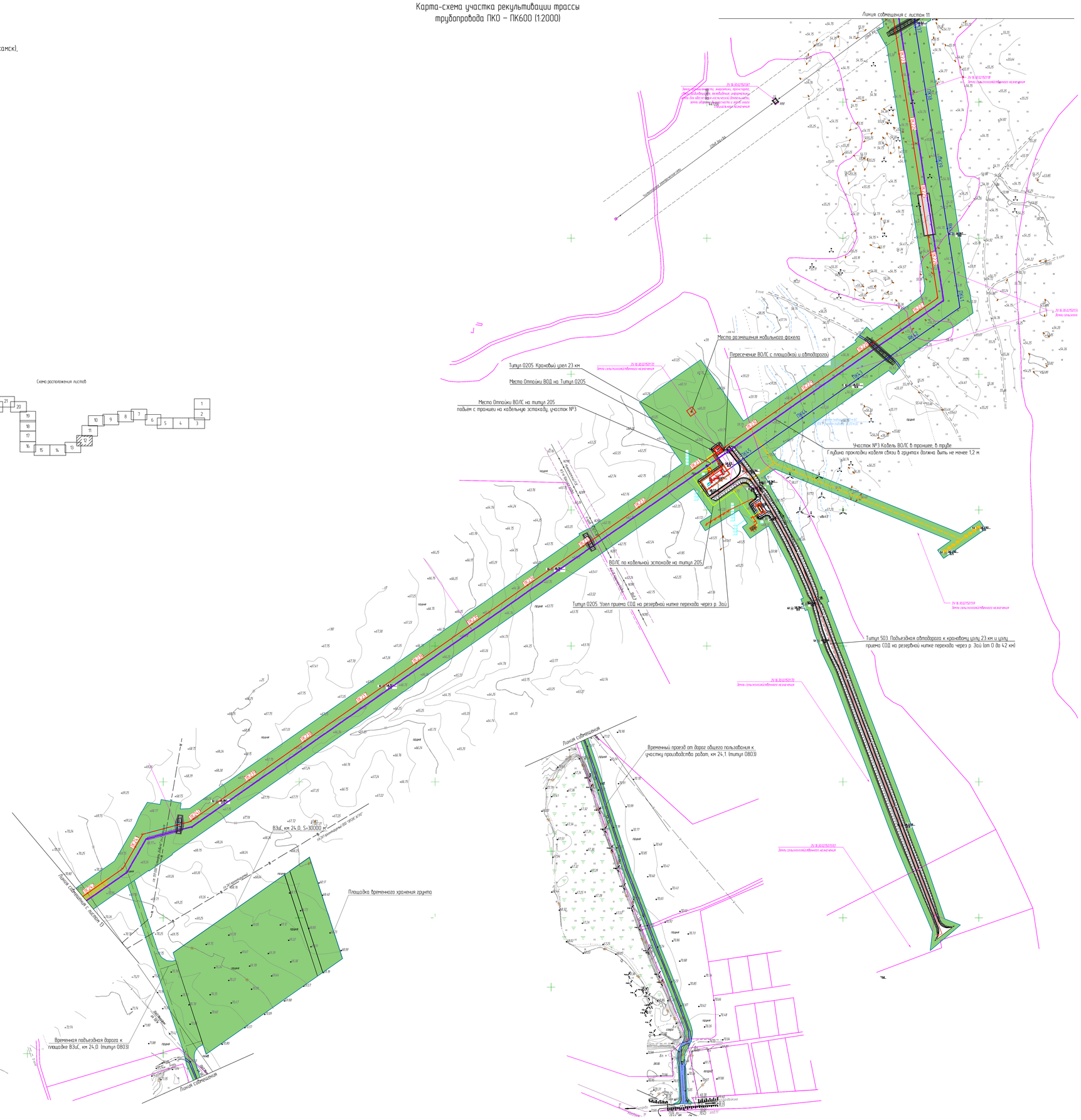

Условные обозначения
- граница участка со срезкой и возвратом ПСП
- участок проведения технического этапа рекультивации
- участок проведения технического и биологического этапа рекультивации
- трасса проектируемого этиленопровода (основная)
- трасса проектируемого этиленопровода (резервная)
- трасса проектируемой ВОЛС
- граница полосы отвода

1. Система координат МСК-16 зона 2
2. Съемка выполнена в марте-мае 2024 г.
3. План составлен с сечением рельефа через 0,5 м
4. Система высот Балтийская 1977г.

Изм.	Кол.уч.	Лист	№док.	Подпись	Дата	
Разраб.		Кошелев			04.10.24	
Н. контр.					04.10.24	
ГИП		Дорбин			04.10.24	

НКНХ.5273-ПД-00С3.2-0002

"Реконструкция линейного сооружения – имущественный комплекс «Управление этиленопроводов» на участке Нижнекамск – Казань. Модернизация объектов для транспортировки этилена с учетом дополнительных объектов от ЭП-600"

Стадия	Лист	Листов
П	12	30

Карта-схема участка рекультивации трассы трубопровода ПКО – ПК600 (1:2000)

СИБУР НОВЫЕ РЕСУРСЫ

НКНХ.5273-ПД-00С3.2-0002.12_0_R.dwg

Формат А0

Инв. № подл. 00054010 | Подп. и дата | Взам. инв. №

Карта-схема участка рекультивации трассы трубопровода ПКО – ПК600 (1:2000)

С

РОССИЯ, Республика Татарстан
Нижнекамский муниципальный рарайон (г.Нижнекамск),
Тукаевский муниципальный район,
Мамадышский муниципальный район

Линия сопряжения с листом 14

Линия сопряжения с листом 12

Место установки вытяжной свечи DN100 h=9 м

Пересечение ВОЛС с трубой

Временный проезд от дорог общего пользования к участку производства работ, км 25,3 (выпуск 0803)

ПК 600

ПК 599

ПК 598

ПК 597

ПК 596

ПК 595

ПК 594

ПК 593

ПК 592

ПК 591

ПК 590

ПК 589

ПК 588

ПК 587

ПК 586

ПК 585

ПК 584

ПК 583

ПК 582

ПК 581

ПК 580

ПК 579

ПК 578

ПК 577

ПК 576

ПК 575

ПК 574

ПК 573

ПК 572

ПК 571

ПК 570

ПК 569

ПК 568

ПК 567

ПК 566

ПК 565

ПК 564

ПК 563

ПК 562

ПК 561

ПК 560

ПК 559

ПК 558

ПК 557

ПК 556

ПК 555

ПК 554

ПК 553

ПК 552

ПК 551

ПК 550

ПК 549

ПК 548

ПК 547

ПК 546

ПК 545

ПК 544

ПК 543

ПК 542

ПК 541

ПК 540

ПК 539

ПК 538

ПК 537

ПК 536

ПК 535

ПК 534

ПК 533

ПК 532

ПК 531

ПК 530

ПК 529

ПК 528

ПК 527

ПК 526

ПК 525

ПК 524

ПК 523

ПК 522

ПК 521

ПК 520

ПК 519

ПК 518

ПК 517

ПК 516

ПК 515

ПК 514

ПК 513

ПК 512

ПК 511

ПК 510

ПК 509

ПК 508

ПК 507

ПК 506

ПК 505

ПК 504

ПК 503

ПК 502

ПК 501

ПК 500

ПК 499

ПК 498

ПК 497

ПК 496

ПК 495

ПК 494

ПК 493

ПК 492

ПК 491

ПК 490

ПК 489

ПК 488

ПК 487

ПК 486

ПК 485

ПК 484

ПК 483

ПК 482

ПК 481

ПК 480

ПК 479

ПК 478

ПК 477

ПК 476

ПК 475

ПК 474

ПК 473

ПК 472

ПК 471

ПК 470

ПК 469

ПК 468

ПК 467

ПК 466

ПК 465

ПК 464

ПК 463

ПК 462

ПК 461

ПК 460

ПК 459

ПК 458

ПК 457

ПК 456

ПК 455

ПК 454

ПК 453

ПК 452

ПК 451

ПК 450

ПК 449

ПК 448

ПК 447

ПК 446

ПК 445

ПК 444

ПК 443

ПК 442

ПК 441

ПК 440

ПК 439

ПК 438

ПК 437

ПК 436

ПК 435

ПК 434

ПК 433

ПК 432

ПК 431

ПК 430

ПК 429

ПК 428

ПК 427

ПК 426

ПК 425

ПК 424

ПК 423

ПК 422

ПК 421

ПК 420

ПК 419

ПК 418

ПК 417

ПК 416

ПК 415

ПК 414

ПК 413

ПК 412

ПК 411

ПК 410

ПК 409

ПК 408

ПК 407

ПК 406

ПК 405

ПК 404

ПК 403

ПК 402

ПК 401

ПК 400

ПК 399

ПК 398

ПК 397

ПК 396

ПК 395

ПК 394

ПК 393

ПК 392

ПК 391

ПК 390

ПК 389

ПК 388

ПК 387

ПК 386

ПК 385

ПК 384

ПК 383

ПК 382

ПК 381

ПК 380

ПК 379

ПК 378

ПК 377

ПК 376

ПК 375

ПК 374

ПК 373

ПК 372

ПК 371

ПК 370

ПК 369

ПК 368

ПК 367

ПК 366

ПК 365

ПК 364

ПК 363

ПК 362

ПК 361

ПК 360

ПК 359

ПК 358

ПК 357

ПК 356

ПК 355

ПК 354

ПК 353

ПК 352

ПК 351

ПК 350

ПК 349

ПК 348

ПК 347

ПК 346

ПК 345

ПК 344

ПК 343

ПК 342

ПК 341

ПК 340

ПК 339

ПК 338

ПК 337

ПК 336

ПК 335

ПК 334

ПК 333

ПК 332

ПК 331

ПК 330

ПК 329

ПК 328

ПК 327

ПК 326

ПК 325

ПК 324

ПК 323

ПК 322

ПК 321

ПК 320

ПК 319

ПК 318

ПК 317

ПК 316

ПК 315

ПК 314

ПК 313

ПК 312

ПК 311

ПК 310

ПК 309

ПК 308

ПК 307

ПК 306

ПК 305

ПК 304

ПК 303

ПК 302

ПК 301

ПК 300

ПК 299

ПК 298

ПК 297

ПК 296

ПК 295

ПК 294

ПК 293

ПК 292

ПК 291

ПК 290

ПК 289

ПК 288

ПК 287

ПК 286

ПК 285

ПК 284

ПК 283

ПК 282

ПК 281

ПК 280

ПК 279

ПК 278

ПК 277

ПК 276

ПК 275

ПК 274

ПК 273

ПК 272

ПК 271

ПК 270

ПК 269

ПК 268

ПК 267

ПК 266

ПК 265

ПК 264

ПК 263

ПК 262

ПК 261

ПК 260

ПК 259

ПК 258

ПК 257

ПК 256

ПК 255

ПК 254

ПК 253

ПК 252

ПК 251

ПК 250

ПК 249

ПК 248

ПК 247

ПК 246

ПК 245

ПК 244

ПК 243

ПК 242

ПК 241

ПК 240

ПК 239

ПК 238

ПК 237

ПК 236

ПК 235

ПК 234

ПК 233

ПК 232

ПК 231

ПК 230

ПК 229

ПК 228

ПК 227

ПК 226

ПК 225

ПК 224

ПК 223

ПК 222

ПК 221

ПК 220

ПК 219

ПК 218

ПК 217

ПК 216

ПК 215

ПК 214

ПК 213

ПК 212

ПК 211

ПК 210

ПК 209

ПК 208

ПК 207

ПК 206

ПК 205

ПК 204

ПК 203

ПК 202

ПК 201

ПК 200

ПК 199

ПК 198

ПК 197

ПК 196

ПК 195

ПК 194

ПК 193

ПК 192

ПК 191

ПК 190

ПК 189

ПК 188

ПК 187

ПК 186

ПК 185

ПК 184

ПК 183

ПК 182

ПК 181

ПК 180

ПК 179

ПК 178

ПК 177

ПК 176

ПК 175

ПК 174

ПК 173

ПК 172

ПК 171

ПК 170

ПК 169

ПК 168

ПК 167

ПК 166

ПК 165

ПК 164

ПК 163

ПК 162

ПК 161

ПК 160

ПК 159

ПК 158

ПК 157

ПК 156

ПК 155

ПК 154

ПК 153

ПК 152

ПК 151

ПК 150

ПК 149

ПК 148

ПК 147

ПК 146

ПК 145

ПК 144

ПК 143

ПК 142

ПК 141

ПК 140

ПК 139

ПК 138

ПК 137

ПК 136

ПК 135

ПК 134

ПК 133

ПК 132

ПК 131

ПК 130

ПК 129

ПК 128

ПК 127

ПК 126

ПК 125

ПК 124

ПК 123

ПК 122

ПК 121

ПК 120

ПК 119

ПК 118

ПК 117

ПК 116

ПК 115

ПК 114

ПК 113

ПК 112

ПК 111

ПК 110

ПК 109

ПК 108

ПК 107

ПК 106

ПК 105

ПК 104

ПК 103

ПК 102

ПК 101

ПК 100

ПК 99

ПК 98

ПК 97

ПК 96

ПК 95

ПК 94

ПК 93

ПК 92

ПК 91

ПК 90

ПК 89

ПК 88

ПК 87

ПК 86

ПК 85

ПК 84

ПК 83

ПК 82

ПК 81

ПК 80

ПК 79

ПК 78

ПК 77

ПК 76

ПК 75

ПК 74

ПК 73

ПК 72

ПК 71

ПК 70

ПК 69

ПК 68

ПК 67

ПК 66

ПК 65

ПК 64

ПК 63

ПК 62

ПК 61

ПК 60

ПК 59

ПК 58

ПК 57

ПК 56

ПК 55

ПК 54

ПК 53

ПК 52

ПК 51

ПК 50

ПК 49

ПК 48

ПК 47

ПК 46

ПК 45

ПК 44

ПК 43

ПК 42

ПК 41

ПК 40

ПК 39

ПК 38

ПК 37

ПК 36

ПК 35

ПК 34

ПК 33

ПК 32

ПК 31

ПК 30

ПК 29

ПК 28

ПК 27

ПК 26

ПК 25

ПК 24

ПК 23

ПК 22

ПК 21

ПК 20

ПК 19

ПК 18

ПК 17

ПК 16

ПК 15

ПК 14

ПК 13

ПК 12

ПК 11

ПК 10

ПК 9

ПК 8

ПК 7

ПК 6

ПК 5

ПК 4

ПК 3

ПК 2

ПК 1

ПК 0

ТУ 16.30.12.130-00

ТУ 16.30.12.130-01

ТУ 16.30.12.130-02

ТУ 16.30.12.130-03

ТУ 16.30.12.130-04

ТУ 16.30.12.130-05

ТУ 16.30.12.130-06

ТУ 16.30.12.130-07

ТУ 16.30.12.130-08

ТУ 16.30.12.130-09

ТУ 16.30.12.130-10

ТУ 16.30.12.130-11

ТУ 16.30.12.130-12

ТУ 16.30.12.130-13

ТУ 16.30.12.130-14

ТУ 16.30.12.130-15

ТУ 16.30.12.130-16

ТУ 16.30.12.130-17

ТУ 16.30.12.130-18

ТУ 16.30.12.130-19

ТУ

Условные обозначения

- зрелища цистерна со стрелой и боздромом ПСП
- цистерн пробелени механического знана рекультивированных
- цистерн пробелени механического и биологического знана рекультивированных
- трассе проектируемого знаменопровода (основная)
- трассе проектируемого знаменопровода (резервная)
- трассе проектируемой ВО/ЛС
- зрелища полосы отвода

Схема расположения участков

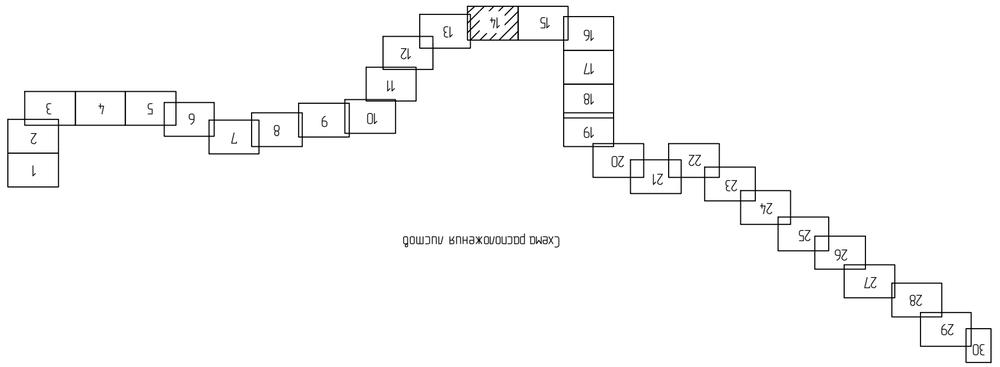

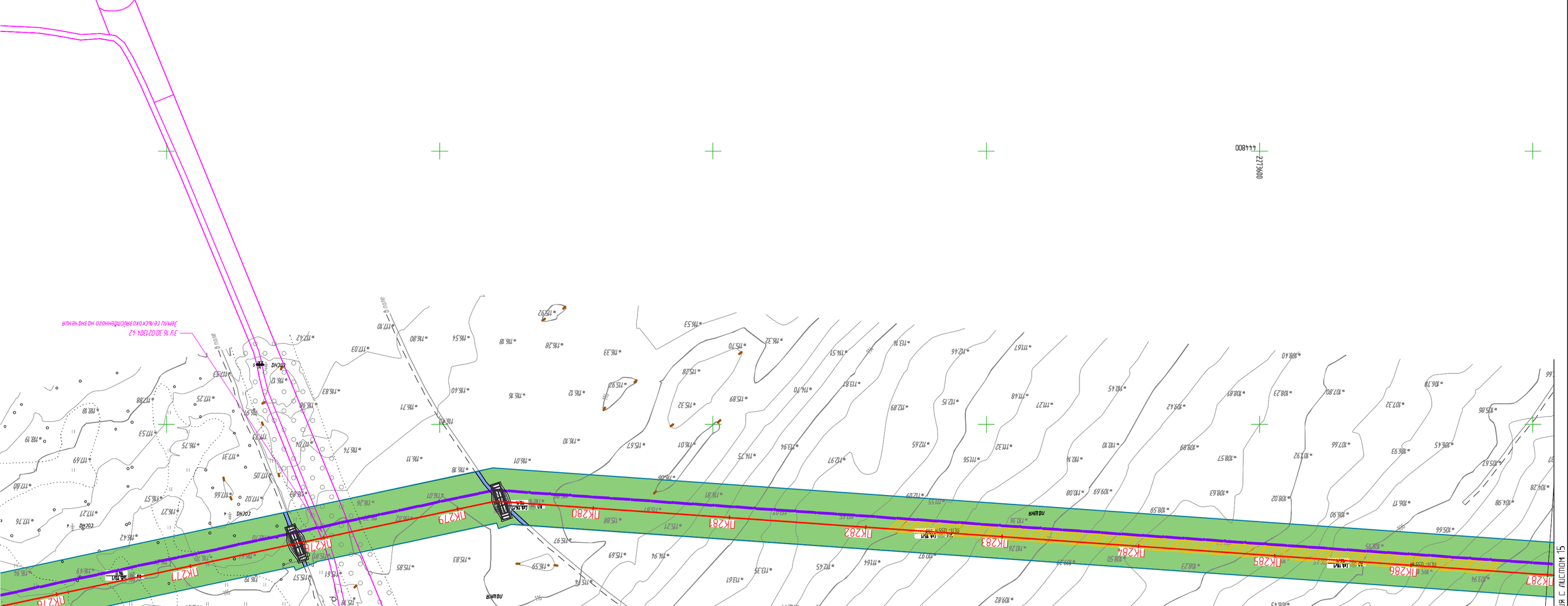
ПК279
ПК280
ПК281
ПК282
ПК283
ПК284
ПК285
ПК286
ПК287
ПК278
ПК277
ПК276
ЗУ 16.30.02.ЭОО.42
Зелиц сельскохозяйственного назначения
В поле
Лесная
Лесная
Лесная

Взам. инв. №		
Подп. и дата		
Инв. № подл.	0005/010	

Схема расположения участков

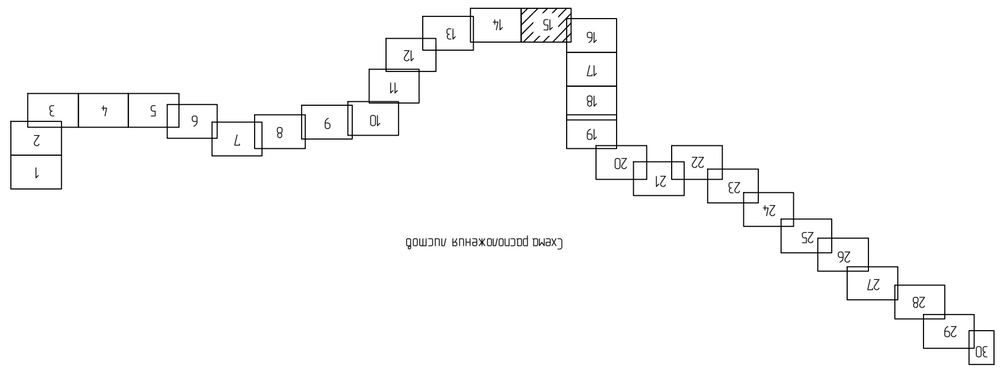

Условные обозначения

- Граница участка со срезкой и возвратом ПСП
- Участок проведения механического замена рекультивационных
- Участок проведения механического и биологического замена рекультивационных
- Трасса проектируемого эмульсионного (основная)
- Трасса проектируемого эмульсионного (резервная)
- Трасса проектируемой ВОЛС
- Граница полосы отвода

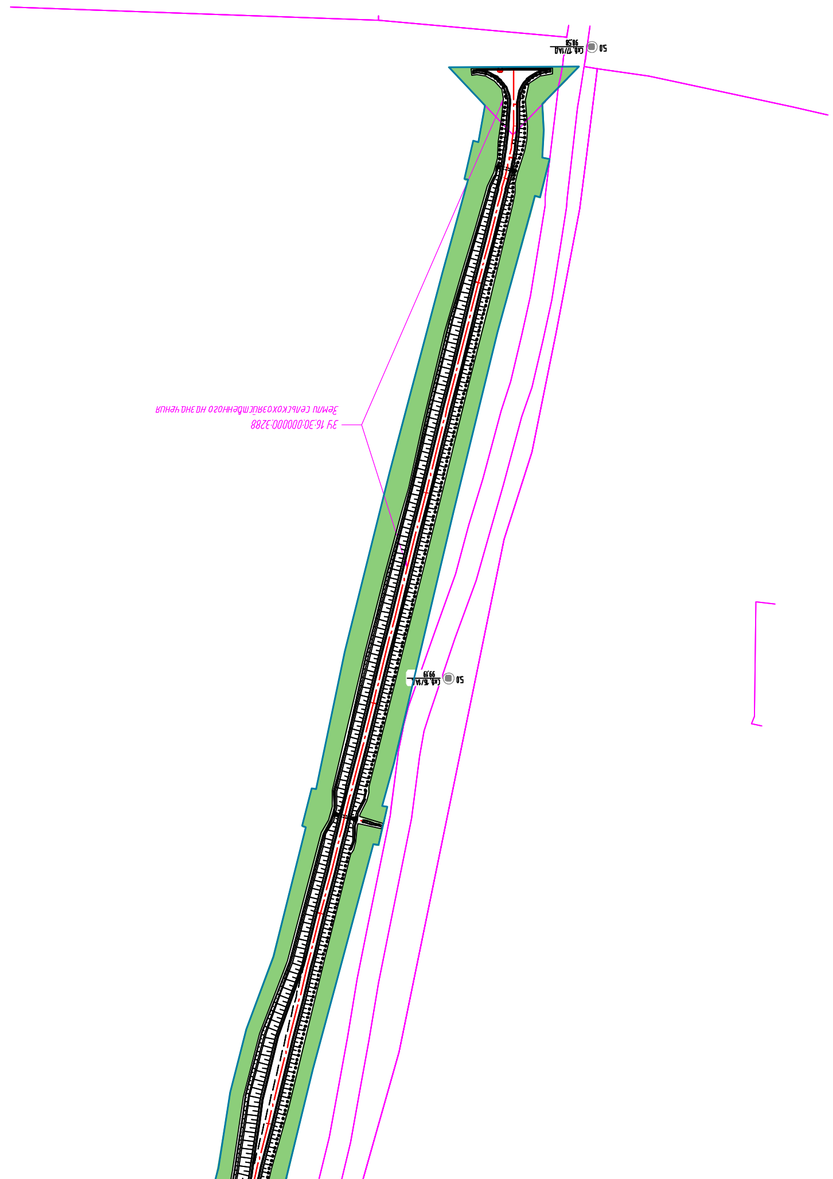

Карта-схема участка рекультивации трассы трубопровода ПКО – ПК600 (1:2000)

С

РОССИЯ, Республика Татарстан
Нижнекамский муниципальный рарайон (г.Нижнекамск),
Тукаевский муниципальный район,
Мамадышский муниципальный район

1. Система координат МСК-16 зона 2
2. Съемка выполнена в марте-мае 2024 г.
3. План составлен с сечением рельефа через 0,5 м
4. Система высот Балтийская 1977г.

Схема расположения листов

Условные обозначения
- граница участка со срезкой и возвратом ПСП
- участок проведения технического этапа рекультивации
- участок проведения технического и биологического этапа рекультивации
- трасса проектируемого этиленопровода (основная)
- трасса проектируемого этиленопровода (резервная)
- трасса проектируемой ВОЛС
- граница полосы отвода

						НКНХ.5273-ПД-ООС3.2-0002		
						"Реконструкция линейного сооружения – имущественный комплекс «Управление этиленопроводов на участке Нижнекамск – Казань. Модернизация объектов для транспортировки этилена с учетом дополнительных объемов от ЗП-600"		
Изм.	Кол.уч.	Лист	№док.	Подпись	Дата			
Разраб.		Кошолов			04.10.24		Стадия	Лист	Листов
							П	16	30
Н. контр.					04.10.24	Карта-схема участка рекультивации трассы трубопровода ПКО – ПК600 (1:2000)	СИБУР НОВЫЕ МАТЕРИАЛЫ	
ГИП		Дордий			04.10.24			

НКНХ.5273-ПД-ООС3.2-0002 16_0_R.dwg

Формат А0

Инв. № подл. 00054010 | Подп. и дата | Взам. инв. №

Карта-схема участка рекультивации трассы трубопровода ПКО – ПК600 (1:2000)

С

РОССИЯ, Республика Татарстан
Нижнекамский муниципальный рарайон (г.Нижнекамск),
Тукаевский муниципальный район,
Мамадышский муниципальный район

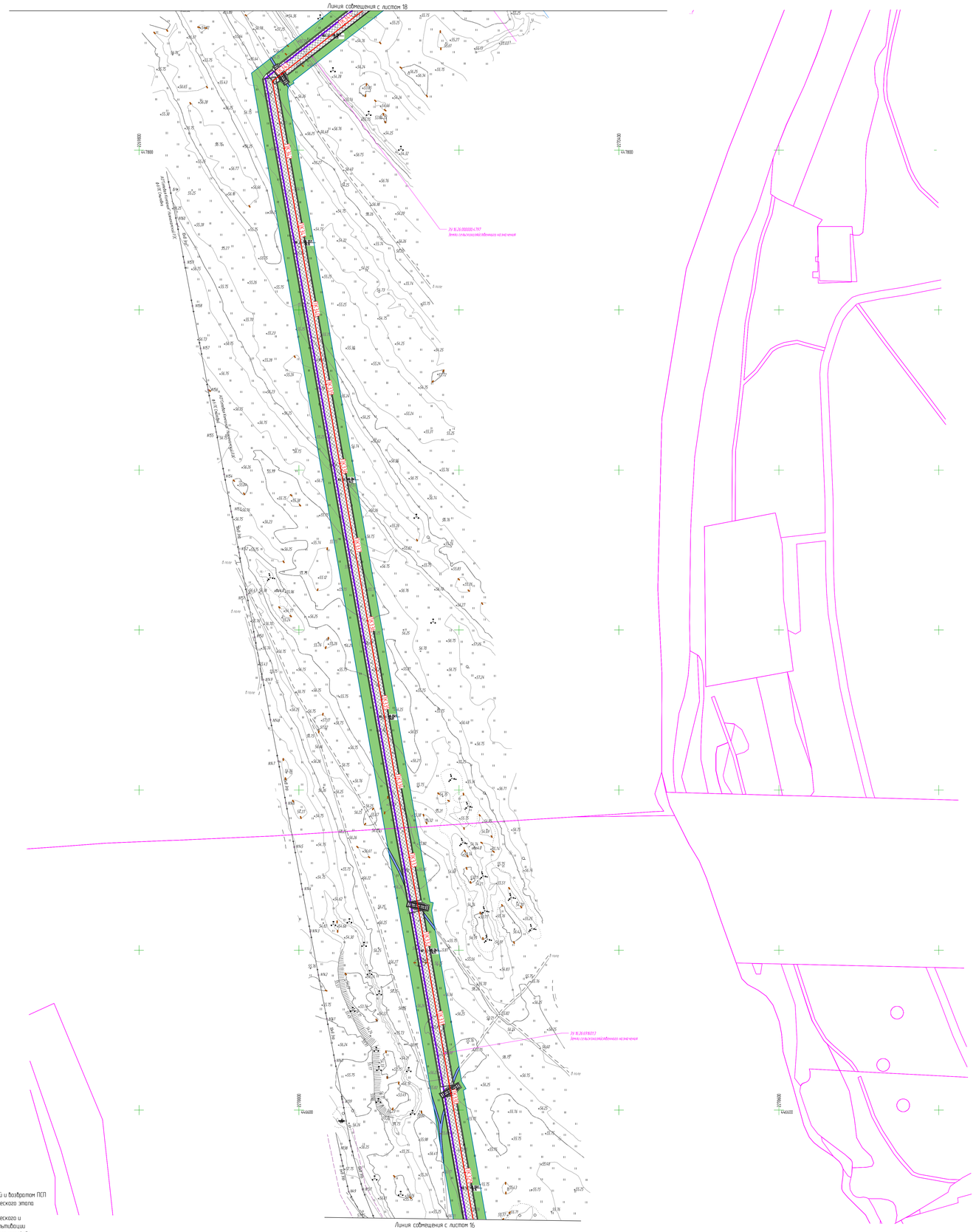

Условные обозначения
- граница участка со срезкой и возвратом ПСП
- участок проведения технического этапа рекультивации
- участок проведения технического и биологического этапа рекультивации
- трасса проектируемого этиленопровода (основная)
- трасса проектируемого этиленопровода (резервная)
- трасса проектируемой ВОЛС
- граница полосы отвода

1. Система координат МСК-16 зона 2
2. Съемка выполнена в марте-мае 2024 г.
3. План составлен с сечением рельефа через 0.5 м
4. Система высот Балтийская 1977г.

						НКНХ.5273-ПД-00С3.2-0002		
						"Реконструкция линейного сооружения – имущественный комплекс «Управление этиленопроводов» на участке Нижнекамск – Казань. Модернизация объектов для транспортировки этилена с учетом дополнительных объемов от ЗП-600"		
Изм.	Кол.уч.	Лист	№док.	Подпись	Дата			
Разраб.		Кошелев			24.10.24		Стадия	Лист	Листов
							П	17	30
Н. контр.					24.10.24	Карта-схема участка рекультивации трассы трубопровода ПКО – ПК600 (1:2000)	СИБУР НОВЫЕ РЕСУРСЫ	
ГИП		Дордий			24.10.24			

НКНХ.5273-ПД-00С3.2-0002 17_0_R.dwg

Формат А0

Инв.№ подл. 00054010 | Подп. и дата | Взам. инв. №

Карта-схема участка рекультивации трассы трубопровода ПКО – ПК600 (1:2000)

С

РОССИЯ, Республика Татарстан
Нижнекамский муниципальный рарайон (г.Нижнекамск),
Тукаевский муниципальный район,
Мамадышский муниципальный район

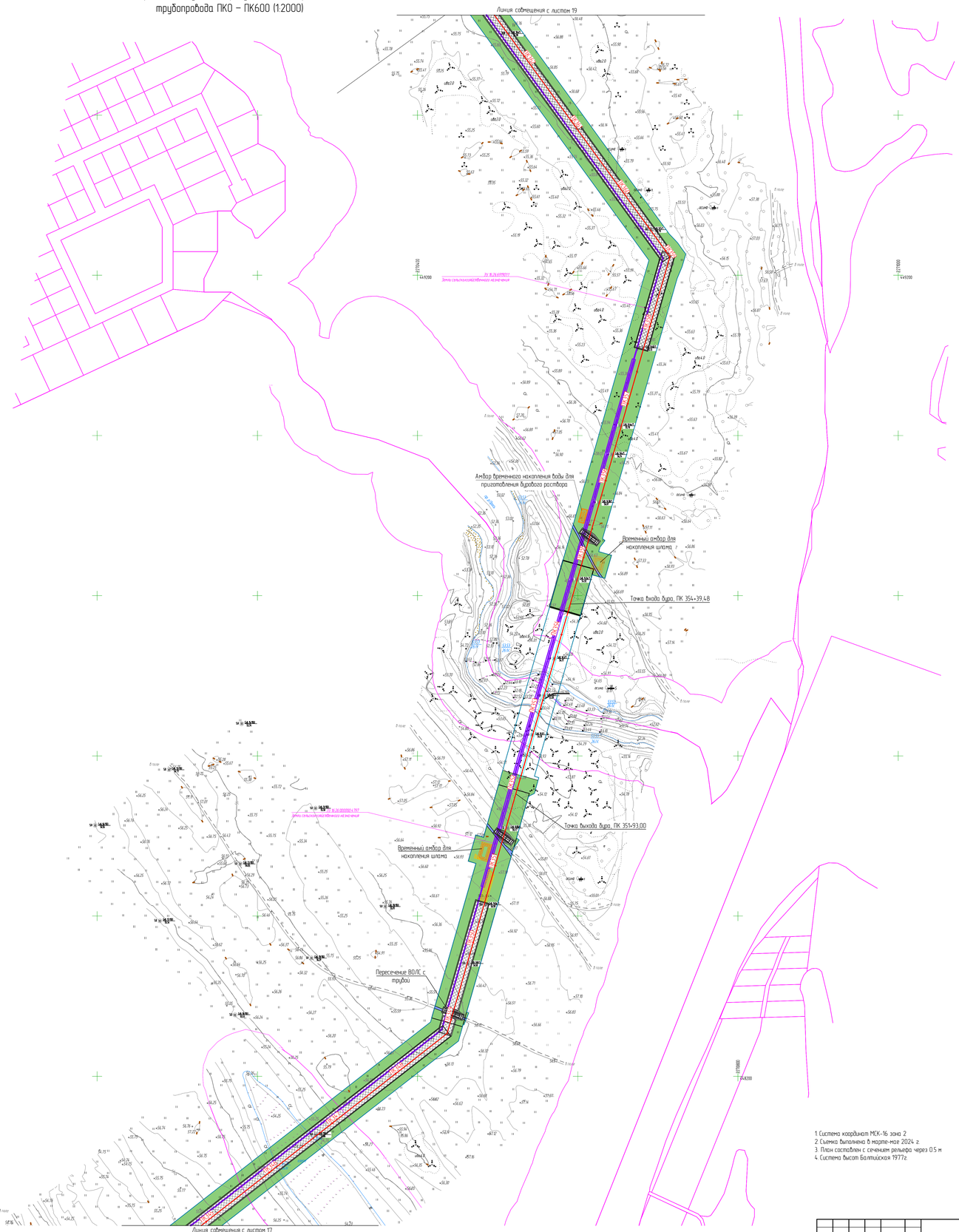

1. Система координат МСК-16 зона 2
2. Съемка выполнена в марте-мае 2024 г.
3. План составлен с сечением рельефа через 0.5 м
4. Система высот Балтийская 1977г.

Схема расположения листов

Условные обозначения
- граница участка со срезкой и возвратом ПСП
- участок проведения технического этапа рекультивации
- участок проведения технического и биологического этапа рекультивации
- трасса проектируемого этиленопровода (основная)
- трасса проектируемого этиленопровода (резервная)
- трасса проектируемой ВОЛС
- граница полосы отвода

Изм.	Кол.уч.	Лист	№док.	Подпись	Дата
Разраб.		Кошелов			04.10.24
Н. контр.					04.10.24
ГИП		Дордий			04.10.24

НКНХ.5273-ПД-ООС3.2-0002

Реконструкция линейного сооружения – имущественный комплекс «Управление этиленопроводов» на участке Нижнекамск – Казань. Модернизация объектов для транспортировки этилена с учетом дополнительных объемов от ЗП-600"

Стадия	Лист	Листов
П	18	30

Карта-схема участка рекультивации трассы трубопровода ПКО – ПК600 (1:2000)

СИБУР НОВЫЕ РЕСУРСЫ

НКНХ.5273-ПД-ООС3.2-0002.18_0_R.dwg

Формат А0

Инв. № подл. 00054010 | Подп. и дата | Взам. инв. №

Карта-схема участка рекультивации трассы трубопровода ПК0 – ПК600 (1:2000)

С

РОССИЯ, Республика Татарстан
Нижнекамский муниципальный раройон (г.Нижнекамск),
Тукаевский муниципальный район,
Мамадышский муниципальный район

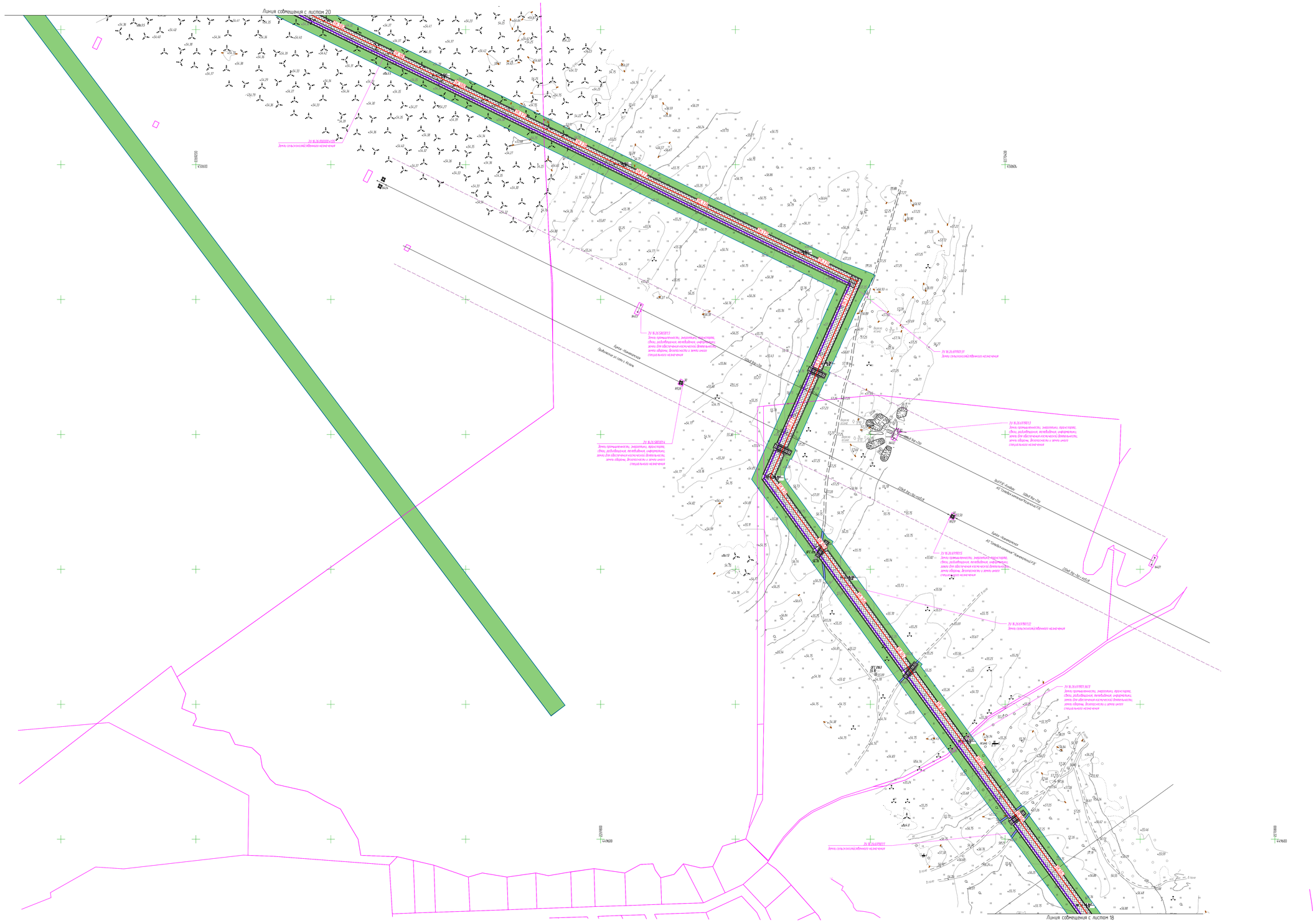

Схема расположения листов

Условные обозначения
- граница участка со срезкой и подвалом ПСП
- участок проведения технического этапа рекультивации
- участок проведения технического и биологического этапа рекультивации
- трасса проектируемого этиленопровода (основная)
- трасса проектируемого этиленопровода (резервная)
- трасса проектируемой ВОЛС
- граница полосы отвода

1. Система координат МСК-16 зона 2
2. Съемка выполнена в марте-мае 2024 г.
3. План составлен с сечением рельефа через 0.5 м
4. Система высот Балтийская 1977г.

							НКНХ.5273-ПД-00СЗ.2-0002
Изм.	Кол.уч.	Лист	№док.	Подпись	Дата		
Разраб.		Кашапов			24.10.24		
						Стадия: П	Лист: 19	Листов: 30
Н.контр.					24.10.24		
ГИП		Дорофеев			24.10.24		

Реконструкция линейного сооружения – имущественный комплекс «Управление этиленопроводов» на участке Нижнекамск – Казань. Модернизация объектов для транспортировки этилена с учетом дополнительных объемов этт 31-6307

Карта-схема участка рекультивации трассы трубопровода ПК0 – ПК600 (1:2000)

СИБУР

Формат А0

НКНХ.5273-ПД-00СЗ.2-0002 19_0_Х.dwg

Взам. инв. №

Подп. и дата

Инв. № подл. 00054.010

Карта-схема участка рекультивации трассы трубопровода ПКО – ПК600 (1:2000)

С

РОССИЯ, Республика Татарстан
Нижнекамский муниципальный рарайон (г.Нижнекамск),
Тукаевский муниципальный район,
Мамадышский муниципальный район

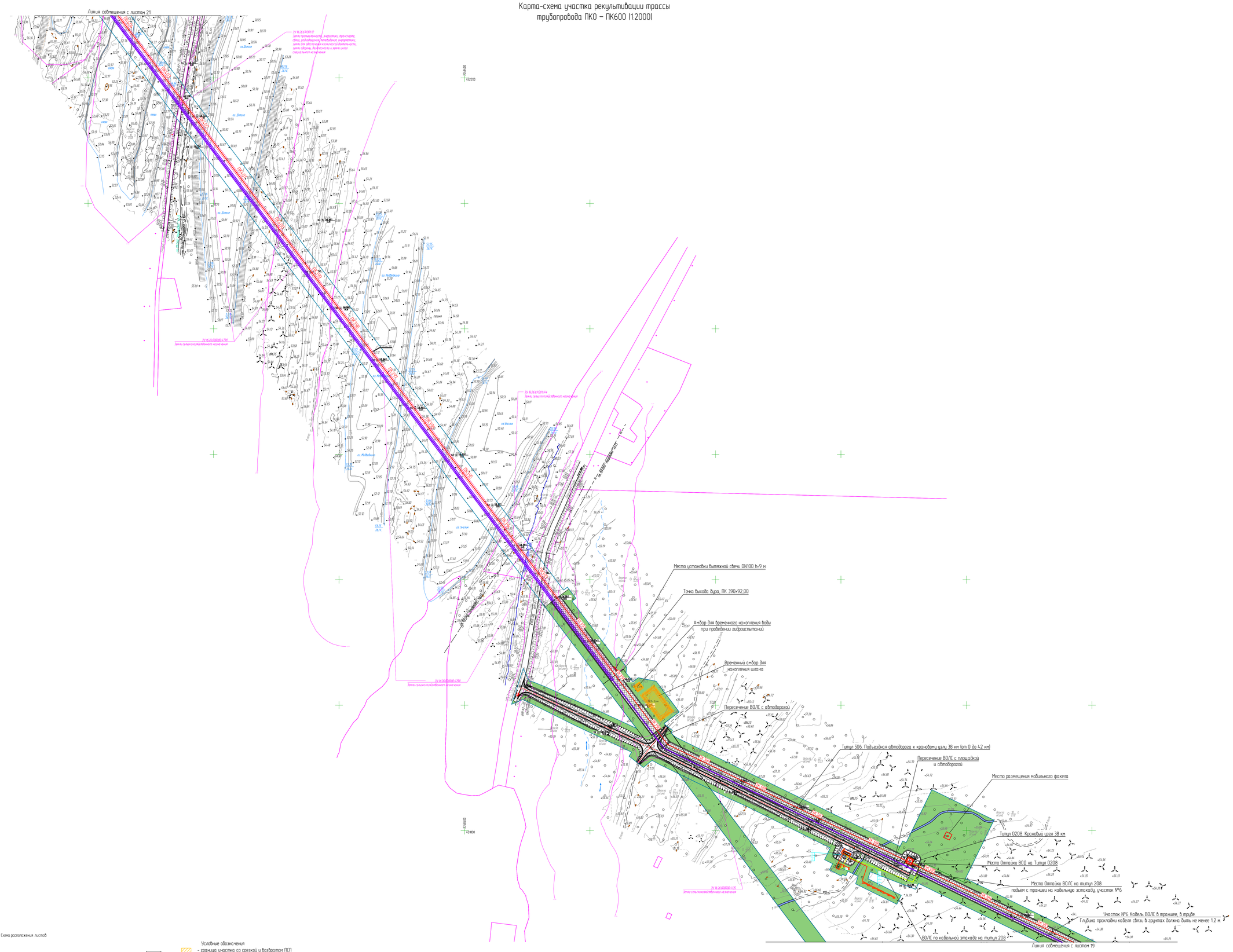

Условные обозначения
- граница участка со срезкой и возвратом ПСП
- участок проведения технического этапа рекультивации
- участок проведения технического и биологического этапа рекультивации
- трасса проектируемого этиленопровода (основная)
- трасса проектируемого этиленопровода (резервная)
- трасса проектируемой ВОЛС
- граница полосы отвода

1. Система координат МСК-16 зона 2
2. Съемка выполнена в марте-мае 2024 г.
3. План составлен с сечением рельефа через 0,5 м
4. Система высот Балтийская 1977г.

Изм.	Кол.уч.	Лист	№док.	Подпись	Дата
Разраб.		Кошелев			24.10.24
Н. контр.					24.10.24
ГИП		Дорбий			24.10.24

НКНХ.5273-ПД-00С3.2-0002

"Реконструкция линейного сооружения – имущественный комплекс «Управление этиленопроводов на участке Нижнекамск – Казань. Модернизация объектов для транспортировки этилена с учетом дополнительных объемов от ЗП-600"

Стадия	Лист	Листов
П	20	30

Карта-схема участка рекультивации трассы трубопровода ПКО – ПК600 (1:2000)

СИБУР НОВЫЕ РЕСУРСЫ

НКНХ.5273-ПД-00С3.2-0002.20_0_R.dwg

Формат А0

Инв. № подл. 00054010 | Подп. и дата | Взам. инв. №

Карта-схема участка рекультивации трассы трубопровода ПКО – ПК600 (1:2000)

С

РОССИЯ, Республика Татарстан
Нижнекамский муниципальный раройон (г.Нижнекамск),
Тукаевский муниципальный район,
Мамадышский муниципальный район

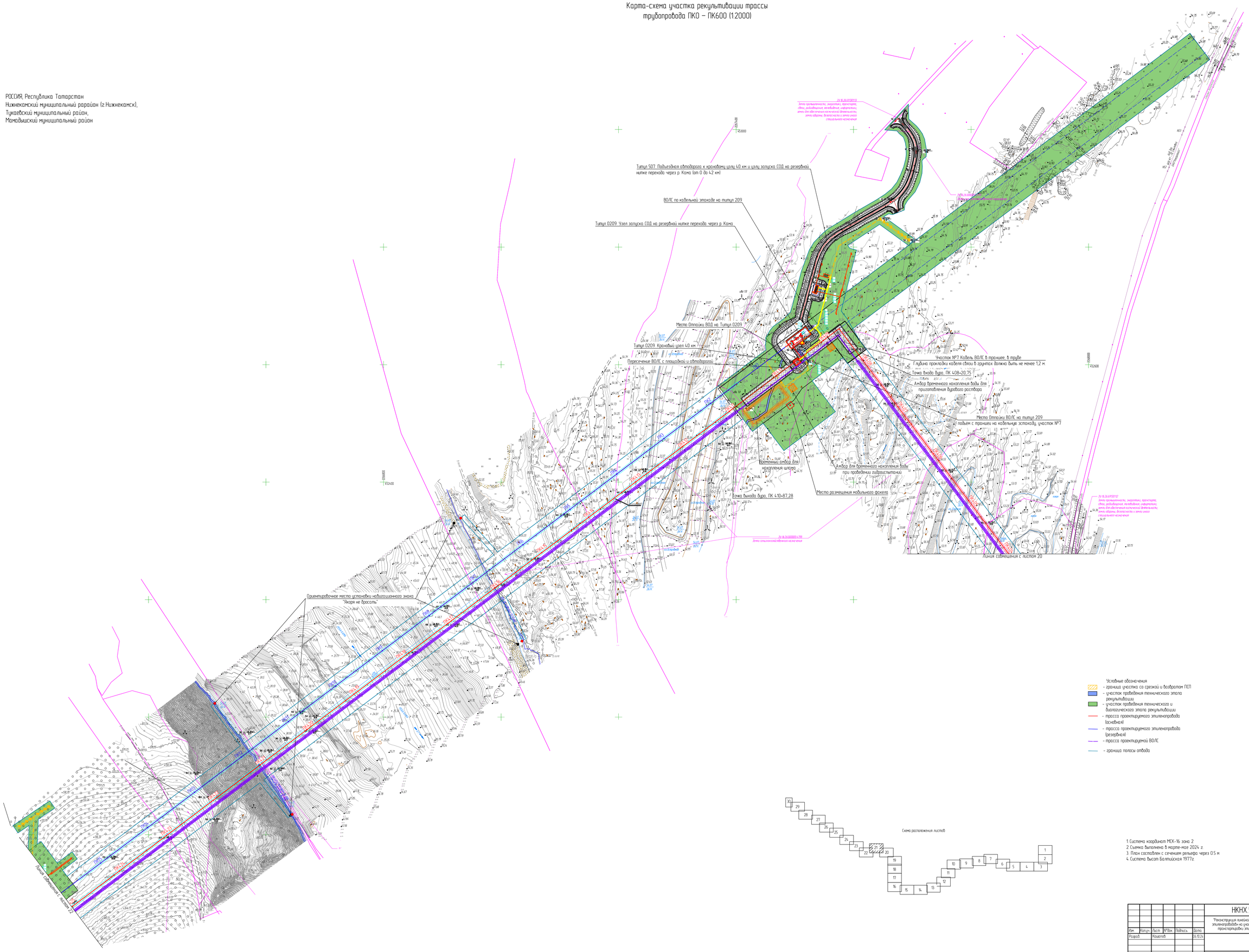

Условные обозначения
- граница участка со срезкой и возвратом ПСП
- участок проведения технического этапа рекультивации
- участок проведения технического и биологического этапа рекультивации
- трасса проектируемого этиленопровода (основная)
- трасса проектируемого этиленопровода (резервная)
- трасса проектируемой ВОЛС
- граница полосы отвода

Схема расположения листов

1. Система координат МСК-16 зона 2
2. Съемка выполнена в марте-мае 2024 г.
3. План составлен с сечением рельефа через 0.5 м
4. Система высот Балтийская 1977г.

Изм.	Кол.уч.	Лист	№док.	Подпись	Дата	НКНХ.5273-ОТР-00С3.2-0002
Разраб.		Кашапов			06.10.24	"Реконструкция линейного сооружения – имущественный комплекс «Управление этиленопроводов» на участке Нижнекамск – Казань. Модернизация объектов для транспортировки этилена с учетом дополнительных объемов от ЗП-600"
Н. контр.					06.10.24	Стадия: П; Лист: 21; Листов: 30
ГИП		Дорбий			06.10.24	Карта-схема участка рекультивации трассы трубопровода ПКО – ПК600 (1:2000)

СИБУР НОВЫЕ ПРОДУКТЫ

НКНХ.5273-ПО-00С3.2-0002 21_0_R.dwg

Формат А0

Инв. № подл. 0005410 | Подп. и дата | Взам. инв. №

Карта-схема участка рекультивации трассы трубопровода ПКО – ПК600 (1:2000)

С

РОССИЯ, Республика Татарстан
Нижнекамский муниципальный рарайон (г.Нижнекамск),
Тукаевский муниципальный район,
Мамадышский муниципальный район

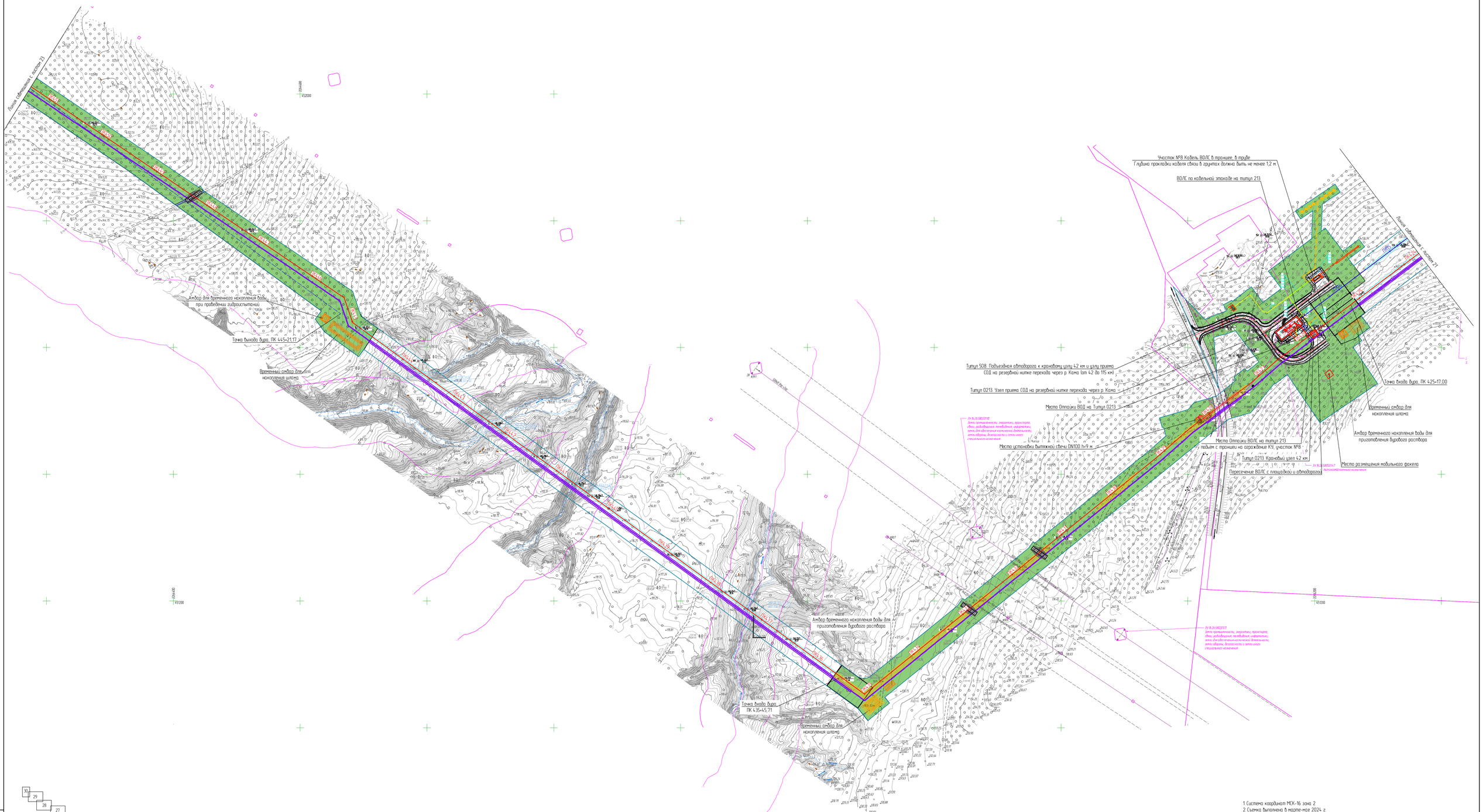

Условные обозначения
- граница участка со срезкой и возвратом ПСП
- участок проведения технического этапа рекультивации
- участок проведения технического и биологического этапа рекультивации
- трасса проектируемого эпиленопровода (основная)
- трасса проектируемого эпиленопровода (резервная)
- трасса проектируемой ВОЛС
- граница полосы отвода

1. Система координат МСК-16 зона 2
2. Съемка выполнена в марте-мае 2024 г.
3. План составлен с сечением рельефа через 0,5 м
4. Система высот Балтийская 1977г.

						НКНХ.5273-ПД-00СЗ.2-0002
Изм.	Кол.уч.	Лист	№док.	Подпись	Дата	"Реконструкция линейного сооружения – имущественный комплекс «Управление эпиленопроводов» на участке Нижнекамск – Казань. Модернизация объектов для транспортировки эпилена с учетом дополнительных объектов от ЗП-600"
Разраб.		Кошелев			24.10.24	Стадия: П; Лист: 22; Листов: 30
Н. контр.						Карта-схема участка рекультивации трассы трубопровода ПКО – ПК600 (1:2000)
ГИП		Дорбий			24.10.24	СИБУР НОВЫЕ РЕСУРСЫ

НКНХ.5273-ПД-00СЗ.2-0002.22_0_R.dwg

Формат А0

Инв. № подл. 00054010 | Подп. и дата | Взам. инв. №

С

РОССИЯ, Республика Татарстан
Нижнекамский муниципальный раройон (г.Нижнекамск),
Тукаевский муниципальный район,
Мамадышский муниципальный район

Карта-схема участка рекультивации трассы трубопровода ПК0 – ПК600 (1:2000)

Схема расположения листов

Условные обозначения
- граница участка со срезкой и базработом ПСП
- участок проведения технического этапа рекультивации
- участок проведения технического и биологического этапа рекультивации
- трасса проектируемого этиленопровода (основная)
- трасса проектируемого этиленопровода (резервная)
- трасса проектируемой ВОЛС
- граница полосы отвода

1. Система координат МСК-16 зона 2
2. Съемка выполнена в марте-мае 2024 г.
3. План составлен с сечением рельефа через 0.5 м
4. Система высот Балтийская 1977г.

						НКНХ 5273-ПД-00СЗ.2-0002		
						"Реконструкция линейного сооружения – имущественный комплекс «Управление этиленопроводов» на участке Нижнекамск – Казань. Модернизация объектов для транспортировки этилена с учетом дополнительных объемов до 311-600"		
Изм.	Кол.уч.	Лист	№док.	Подпись	Дата			
Разраб.		Кашапов			24.10.25		Стадия	Лист	Листов
							П	23	30
Н.контр.						Карта-схема участка рекультивации трассы трубопровода ПК0 – ПК600 (1:2000)			
ГИП		Зарбеев			24.10.25		СИБУР		

НКНХ5273-ПБ-00СЗ.2-0002.23_0_R.dwg

Формат А0

Инв.№ подл. | Подп. и дата | Взам.инв.№

АСК №7-подл. 00054/010

С

РОССИЯ, Республика Татарстан
Нижнекамский муниципальный рарайон (г.Нижнекамск),
Тукаевский муниципальный район,
Мамадышский муниципальный район

Карта-схема участка рекультивации трассы трубопровода ПКО – ПК600 (1:2000)

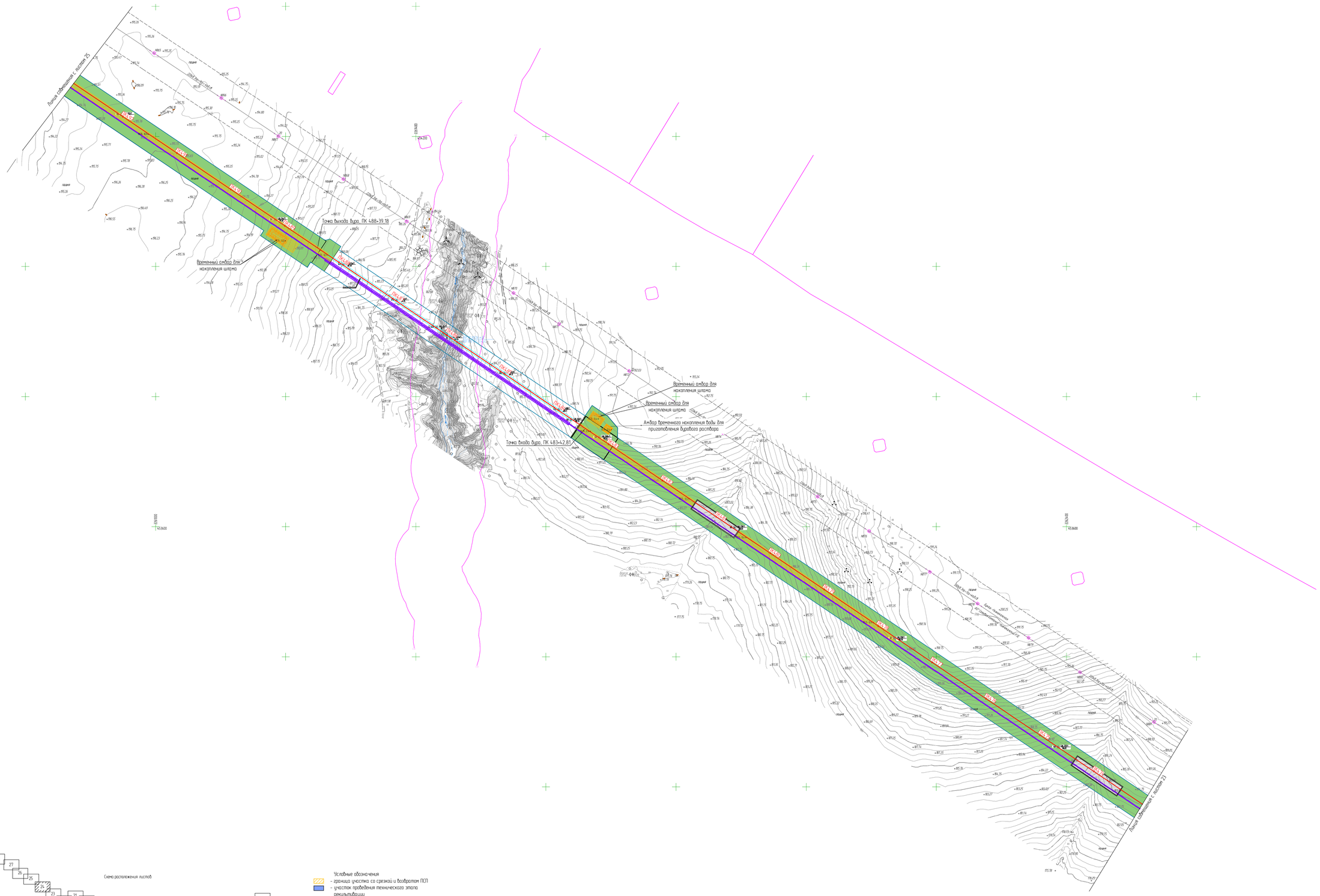

Схема расположения листов

Условные обозначения
- граница участка со срезкой и возвратом ПСП
- участок проведения технического этапа рекультивации
- участок проведения технического и биологического этапа рекультивации
- трасса проектируемого этиленопровода (основная)
- трасса проектируемого этиленопровода (резервная)
- трасса проектируемой ВОЛС
- граница полосы отвода

1 Система координат МСК-16 зона 2
2 Съемка выполнена в марте-мае 2024 г.
3 План составлен с сечением рельефа через 0.5 м
4 Система высот Балтийская 1977г.

						НКНХ.5273-ОТР-00С3.2-0002
Изм.	Кол.уч.	Лист	№Док.	Подпись	Дата	"Реконструкция линейного сооружения – имущественный комплекс «Управление этиленопроводов на участке Нижнекамск – Казань. Модернизация объектов для транспортировки этилена с учетом дополнительных объемов от ЗП-600"
Разраб.		Кошелев			24.10.24	Стадия: П; Лист: 24; Листов: 30
Н. контр.						Карта-схема участка рекультивации трассы трубопровода ПКО – ПК600 (1:2000)
ГИП		Дорбий			24.10.24	СИБУР НОВЫЕ РЕСУРСЫ

НКНХ.5273-ПД-00С3.2-0002.24_0_R.dwg

Формат А0

Инв. № подл. 00054010 | Подп. и дата | Взам. инв. №

С

РОССИЯ, Республика Татарстан
Нижнекамский муниципальный рарайон (г.Нижнекамск),
Тукаевский муниципальный район,
Мамадышский муниципальный район

Карта-схема участка рекультивации трассы трубопровода ПКО – ПК600 (1:2000)

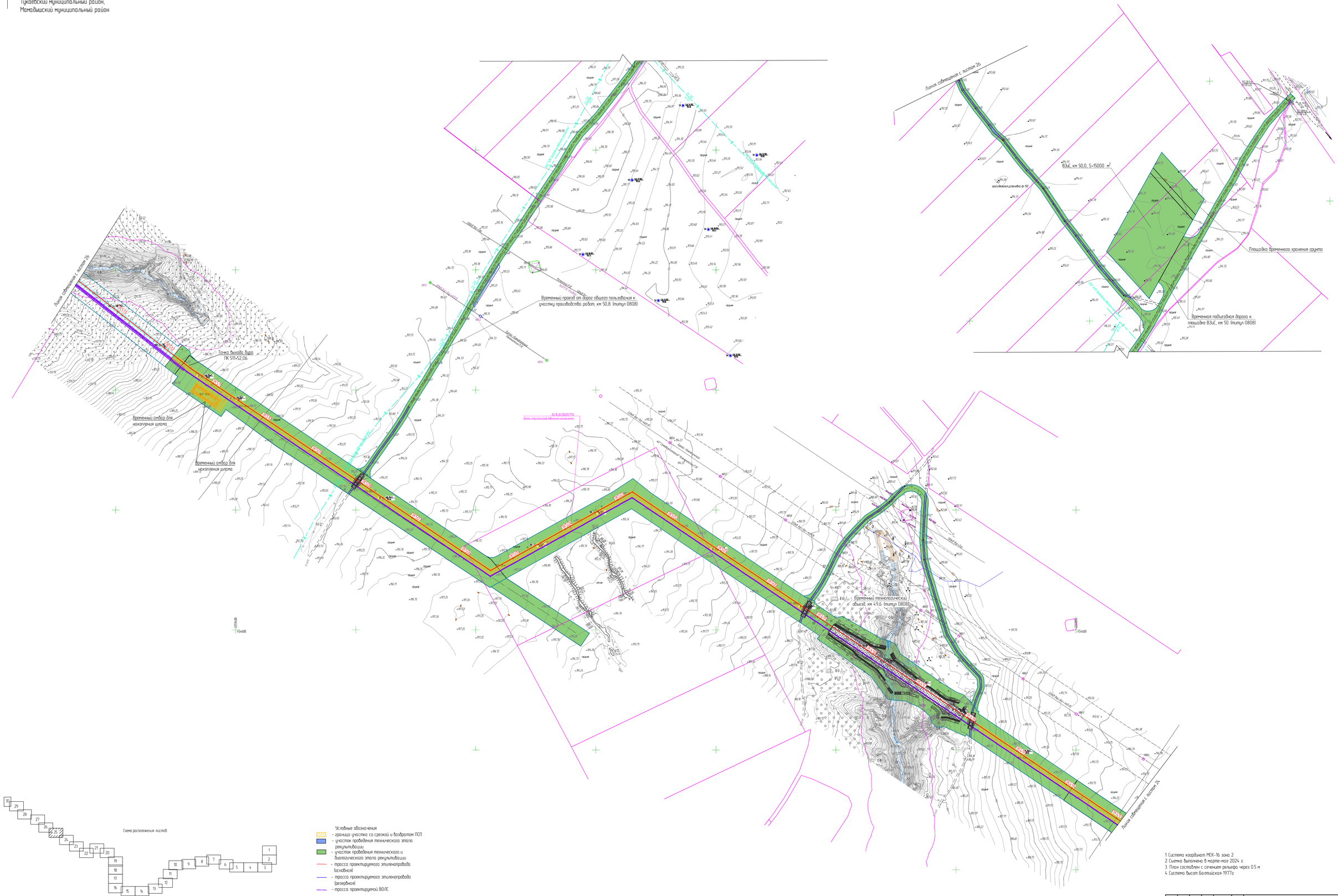

Схема расположения листов

Условные обозначения
- граница участка со срезкой и возвратом ПСП
- участок проведения технического этапа рекультивации
- участок проведения технического и биологического этапа рекультивации
- трасса проектируемого этиленопровода (основная)
- трасса проектируемого этиленопровода (резервная)
- трасса проектируемой ВОЛС
- граница полосы отвода

1. Система координат МСК-16 зона 2
2. Съемка выполнена в марте-мае 2024 г.
3. План составлен с сечением рельефа через 0,5 м
4. Система высот Балтийская 1977г.

						НКНХ.5273-ПД-00С3.2-0002			
						Реконструкция линейного сооружения – имущественный комплекс «Управление этиленопроводов» на участке Нижнекамск – Казань. Модернизация объектов для транспортировки этилена с учетом дополнительных объемов от ЗП-600"			
Изм.	Кол.уч.	Лист	№док.	Подпись	Дата				
Разраб.		Кошелев			04.10.24		Стадия	Лист	Листов
							П	25	30
Н. контр.						Карта-схема участка рекультивации трассы трубопровода ПКО – ПК600 (1:2000)	СИБУР НОВЫЕ РЕСУРСЫ		
ГИП		Дордий			04.10.24				

НКНХ.5273-ПД-00С3.2-0002.25_0_R.dwg

Формат А0

Инв. № подл. 00054010 | Подп. и дата | Взам. инв. №

С

РОССИЯ, Республика Татарстан
Нижнекамский муниципальный рарайон (г.Нижнекамск),
Тукаевский муниципальный район,
Мамадышский муниципальный район

Карта-схема участка рекультивации трассы трубопровода ПКО – ПК600 (1:2000)

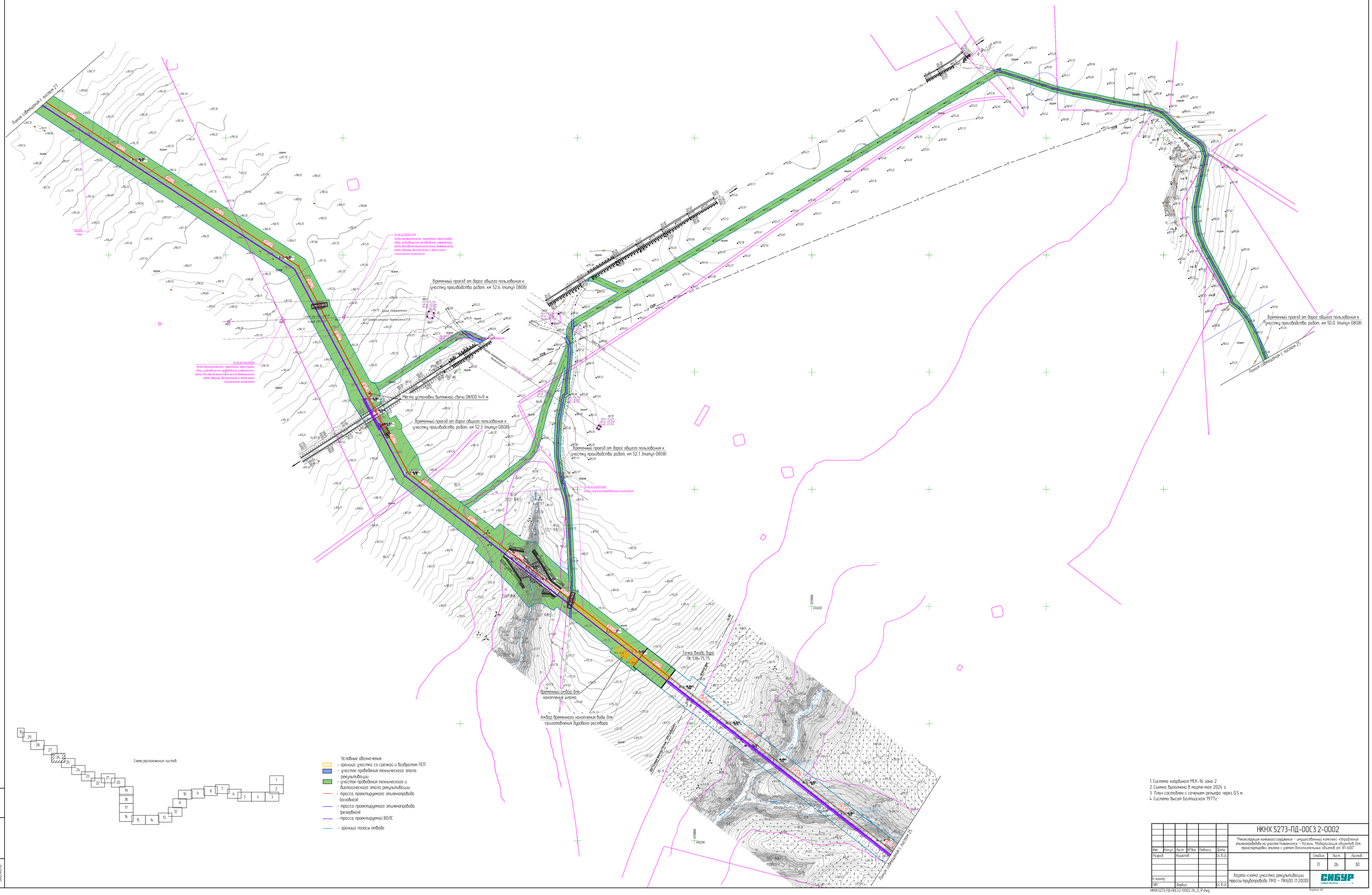

Условные обозначения
- граница участка со срезкой и возвратом ПСП
- участок проведения технического этапа рекультивации
- участок проведения технического и биологического этапа рекультивации
- трасса проектируемого этиленопровода (основная)
- трасса проектируемого этиленопровода (резервная)
- трасса проектируемой ВОЛС
- граница полосы отвода

1. Система координат МСК-16 зона 2
2. Съемка выполнена в марте-мае 2024 г.
3. План составлен с сечением рельефа через 0.5 м
4. Система высот Балтийская 1977г.

						НКНХ.5273-ПД-00СЗ.2-0002			
						"Реконструкция линейного сооружения – имущественный комплекс «Управление этиленопроводов» на участке Нижнекамск – Казань. Модернизация объектов для транспортировки этилена с учетом дополнительных объемов от ЗП-600"			
Изм.	Кол.уч.	Лист	№док.	Подпись	Дата				
Разраб.		Кошелев			24.10.24		Стадия	Лист	Листов
							П	26	30
Н. контр.						Карта-схема участка рекультивации трассы трубопровода ПКО – ПК600 (1:2000)	СИБУР НОВЫЕ РЕСУРСЫ		
ГИП		Дорбий			24.10.24				

НКНХ.5273-ПД-00СЗ.2-0002 26_0_R.dwg

Формат А0

Инв. № подл. 00054010 | Подп. и дата | Взам. инв. №

С

РОССИЯ, Республика Татарстан
Нижнекамский муниципальный раройон (г.Нижнекамск),
Тукаевский муниципальный район,
Мамадышский муниципальный район

Карта-схема участка рекультивации трассы трубопровода ПК0 – ПК600 (1:2000)

Схема расположения листов

Условные обозначения
- граница участка со срезкой и возвратом ПСП
- участок проведения технического этапа рекультивации
- участок проведения технического и биологического этапа рекультивации
- трасса проектируемого этиленопровода (основная)
- трасса проектируемого этиленопровода (резервная)
- трасса проектируемой ВОЛС
- граница полосы отвода

1. Система координат МСК-16 зона 2
2. Съемка выполнена в марте-мае 2024 г.
3. План составлен с сечением рельефа через 0.5 м
4. Система высот Балтийская 1977г.

						НКНХ 5273-ПД-ООС3.2-0002	
						Реконструкция линейного сооружения – имущественный комплекс «Управление этиленопроводов» на участке Нижнекамск – Казань. Модернизация объектов для транспортировки этилена с учетом дополнительных объемов от ЭП-600"	
Изм.	Кол.уч.	Лист	№док.	Подпись	Дата		
Разраб.		Кашапов			04.10.24		Стадия / Лист / Листов
							П / 27 / 30
Н.контр.						Карта-схема участка рекультивации трассы трубопровода ПК0 – ПК600 (1:2000)	СИБУР
ГИП		Воробьев			04.10.24		

НКНХ 5273-ПД-ООС3.2-0002 27_0_R.dwg

Формат А0

Инв.№ подл.	
Подп. и дата	
Взам.инв.№	
0005410	

С

РОССИЯ, Республика Татарстан
Нижнекамский муниципальный раойон (г.Нижнекамск),
Тукаевский муниципальный район,
Мамадышский муниципальный район

Карта-схема участка рекультивации трассы трубопровода ПК0 – ПК600 (1:2000)

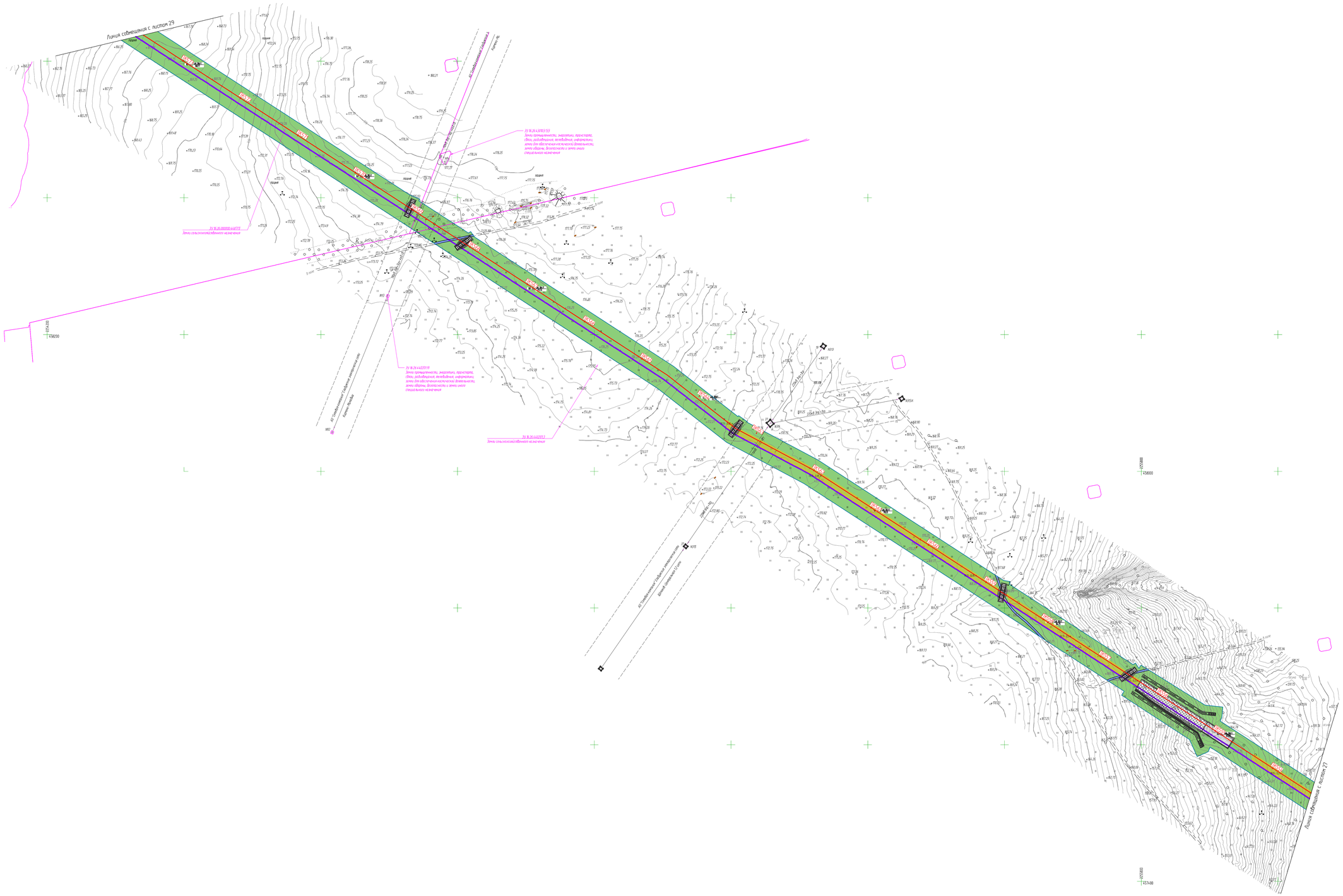
Линия совмещения с листом 29
ПК0
ПК100
ПК200
ПК300
ПК400
ПК500
ПК600
Линия совмещения с листом 27
Ось трубопровода
Ось существующего трубопровода
Ось существующего подземного кабеля
Ось существующего подземного кабеля связи
Ось существующего подземного кабеля связи
Ось существующего подземного кабеля связи

С

РОССИЯ, Республика Татарстан
Нижнекамский муниципальный раойон (г.Нижнекамск),
Тукаевский муниципальный район,
Мамадышский муниципальный район

Карта-схема участка рекультивации трассы трубопровода ПК0 – ПК600 (1:2000)

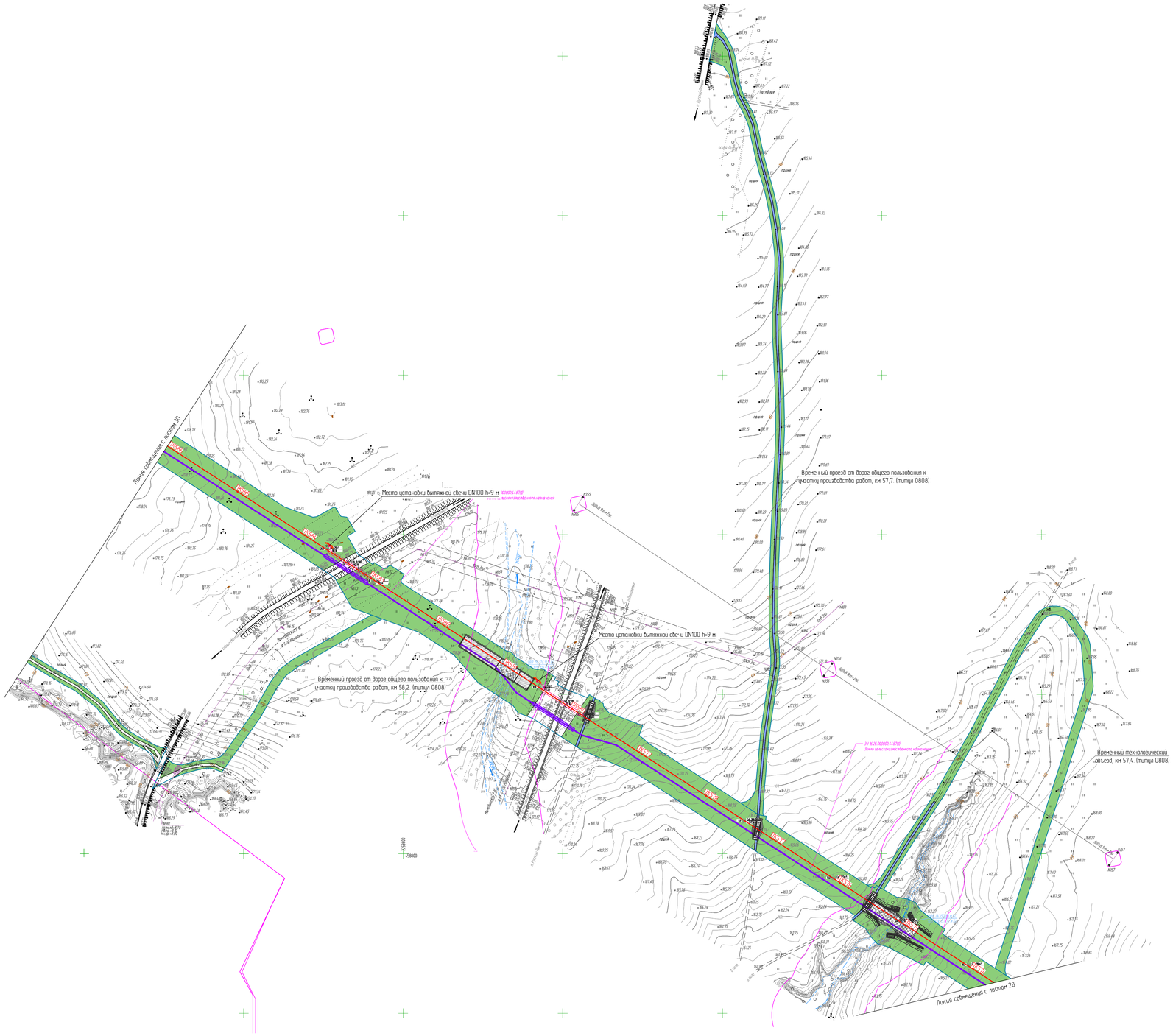

Схема расположения листов

Условные обозначения
- граница участка со срезкой и подвозом ПСП
- участок проведения технического этапа рекультивации
- участок проведения технического и биологического этапа рекультивации
- трасса проектируемого эпиленопровода (основной)
- трасса проектируемого эпиленопровода (резервная)
- трасса проектируемой ВОЛС
- граница полосы отвода

1. Система координат МСК-16 зона 2
2. Съемка выполнена в марте-мае 2024 г.
3. План составлен с сечением рельефа через 0.5 м
4. Система высот Балтийская 1977г.

							НКНХ.5273-ПД-00СЗ.2-0002		
							"Реконструкция линейного сооружения – имущественный комплекс «Этиленовый эпиленопровод» на участке Нижнекамск – Казань. Модернизация объектов для транспортировки этилена с учетом дополнительных объемов от ЭП-600"		
Изм.	Кол.уч.	Лист	№док.	Подпись	Дата				
Разраб.		Кашапов			24.10.24			Стадия	Лист	Листов
								П	29	30
Н. контр.							Карта-схема участка рекультивации трассы трубопровода ПК0 – ПК600 (1:2000)			
ГИП		Гарбуз			24.10.24					

НИПИ НефтеГазЭкоПроект

НКНХ.5273-ПД-00СЗ.2-0002 29_0_Sr.dwg

Формат А1

Инв.№ подл. 00054010 | Подп. и дата | Взам. инв. №

С

РОССИЯ, Республика Татарстан
Нижнекамский муниципальный рарайон (г.Нижнекамск),
Тукаевский муниципальный район,
Мамадышский муниципальный район

Карта-схема участка рекультивации трассы трубопровода ПКО – ПК600 (1:2000)

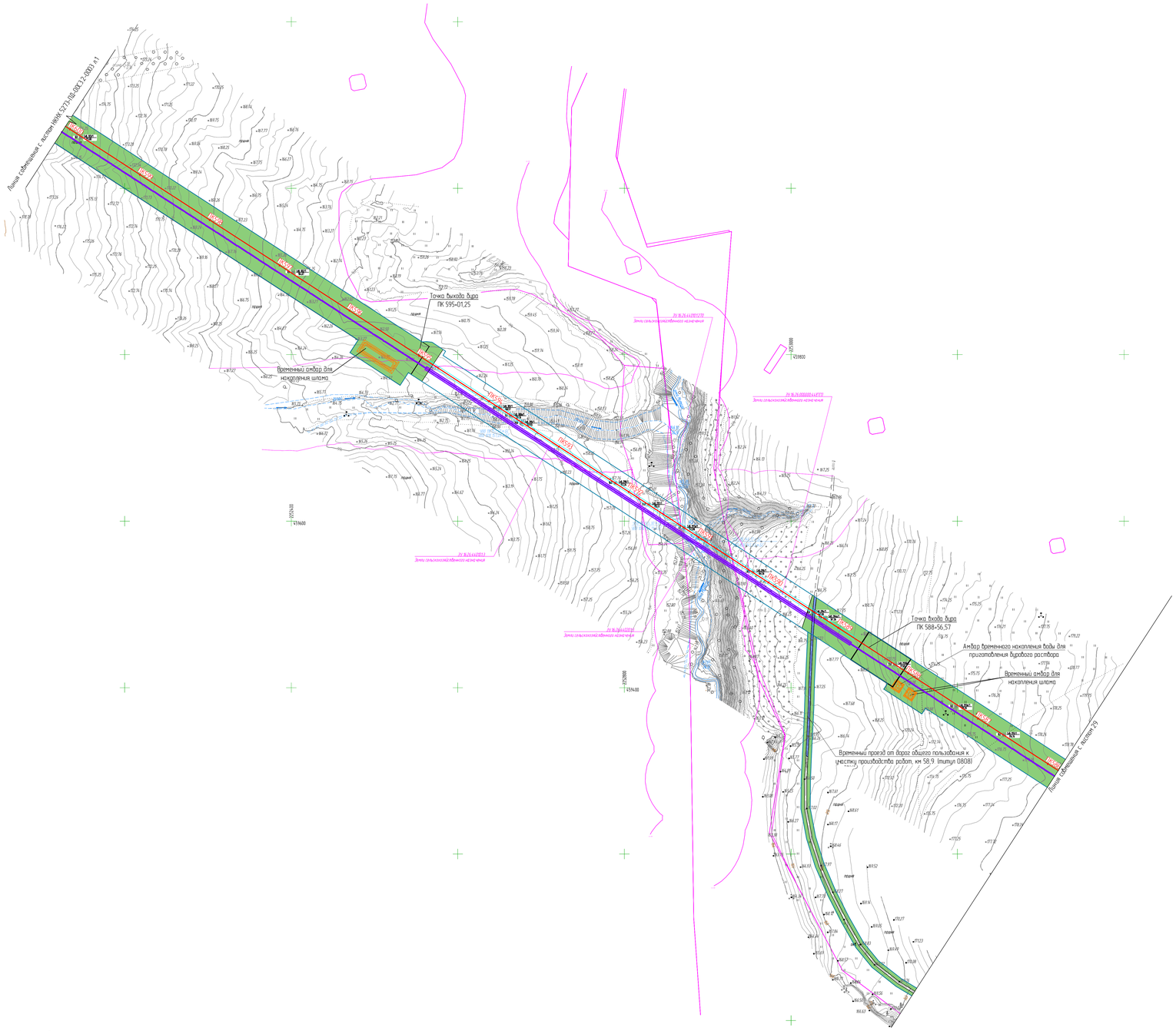

Условные обозначения
- граница участка со срезкой и возвратом ПСП
- участок проведения технического этапа рекультивации
- участок проведения технического и биологического этапа рекультивации
- трасса проектируемого этиленопровода (основная)
- трасса проектируемого этиленопровода (резервная)
- трасса проектируемой ВОЛС
- граница полосы отвода

1. Система координат МСК-16 зона 2
2. Съемка выполнена в марте-мае 2024 г.
3. План составлен с сечением рельефа через 0,5 м
4. Система высот Балтийская 1977г.

						НКНХ.5273-ПД-00С3.2-0002
						"Реконструкция линейного сооружения – имущественный комплекс «Управление этиленопроводов» на участке Нижнекамск – Казань. Модернизация объектов для транспортировки этилена с учетом дополнительных объемов от ЭП-600"
Изм.	Кол.уч.	Лист	№док.	Подпись	Дата	
Разраб.		Кашапов			04.10.24	Стадия: П; Лист: 30; Листов: 30
Н.контр.						Карта-схема участка рекультивации трассы трубопровода ПКО – ПК600 (1:2000)
ГИП		Дордий			04.10.24	СИБУР ЮЖНЫЕ РЕСУРСЫ

НКНХ.5273-ПД-00С3.2-0002.30_0_R.dwg

Формат А0

Инв. № подл. 00054010 | Подп. и дата | Взам. инв. №

С

РОССИЯ, Республика Татарстан
Нижнекамский муниципальный район (г.Нижнекамск),
Тукаевский муниципальный район,
Мамадышский муниципальный район

Карта-схема участка рекультивации трассы трубопровода ПК600 – ПК1042 (1:2000)

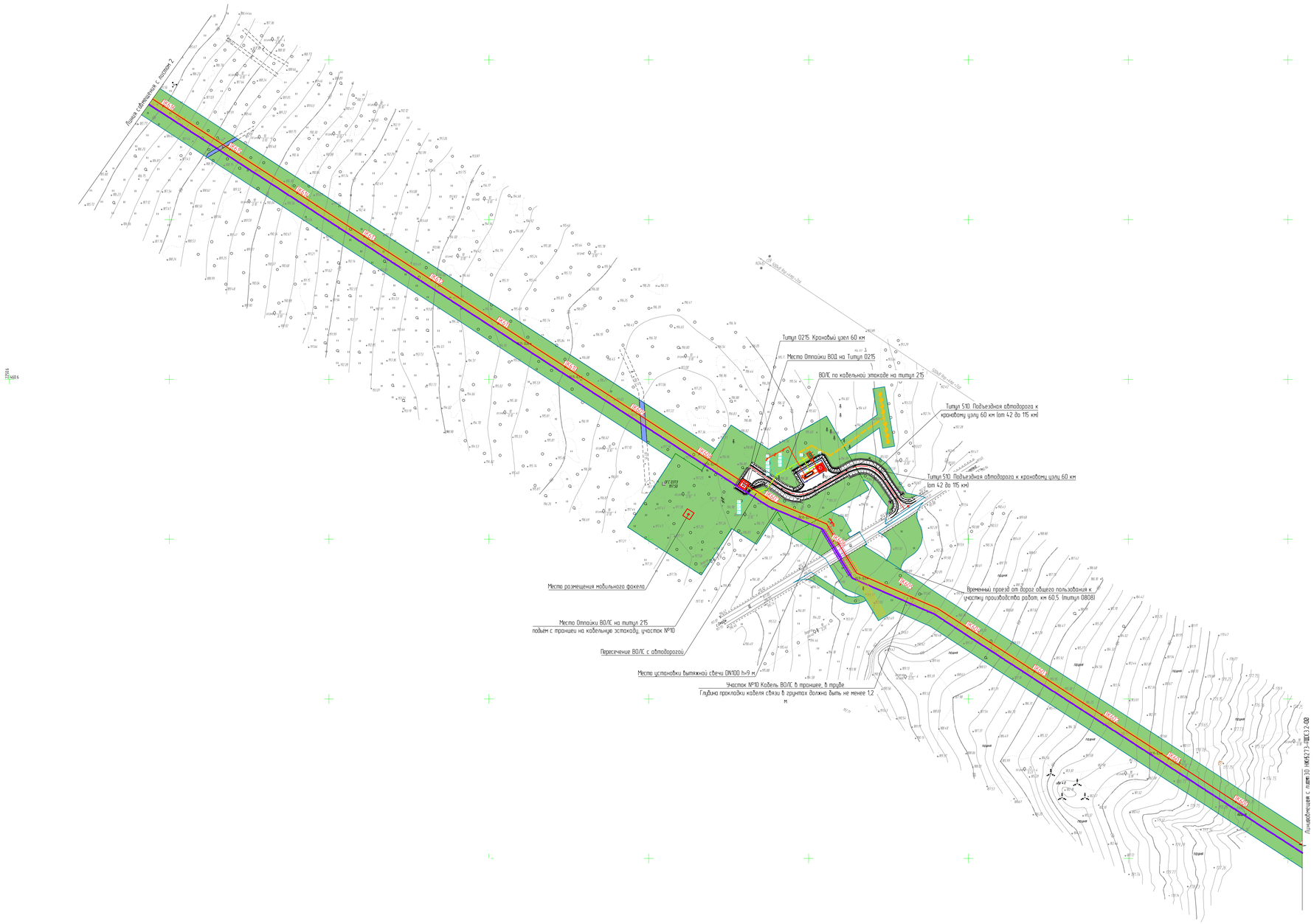

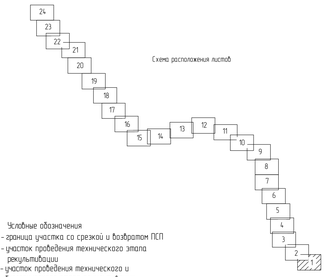

Условные обозначения
- граница участка со срезкой и возвратом ПСП
- участок проведения технического этапа рекультивации
- участок проведения технического и биологического этапа рекультивации
- трасса проектируемого этиленопровода (основная)
- трасса проектируемого этиленопровода (резервная)
- трасса проектируемой ВОЛС
- граница полосы отвода

1 Система координат МСК-16 зона 2
2 Съемка выполнена в марте-мае 2024 г.
3 План составлен с сечением рельефа через 0,5 м
4. Система высот Балтийская 1977г.

						НКНХ.5273-ПД-ООСЗ.2-0003			
Изм.	Кол.уч.	Лист	№док.	Подпись	Дата	"Реконструкция линейного сооружения - имущественный комплекс «Коридор этиленопроводов» на участке Нижнекамск – Казань. Модернизация объектов для транспортировки этилена с учетом дополнительных объектов эт. ЗП-630"			
Разраб.		Кошелев			24.10.24		Стадия	Лист	Листов
							П	1	24
Н. контр.						Карта-схема участка рекультивации трассы трубопровода ПК600 – ПК1042 (1:2000)	СИБУР НОВЫЕ РЕСУРСЫ		
ГИП		Дорожкин			24.10.24				

НКНХ.5273-ОТР-ПП02-00031_0_R.dwg

Формат А0

Инв. № подл. 00054010 | Подп. и дата | Взам. инв. №

С

РОССИЯ, Республика Татарстан
Нижнекамский муниципальный район (г.Нижнекамск),
Тукаевский муниципальный район,
Мамадышский муниципальный район

Карта-схема участка рекультивации трассы трубопровода ПК600 – ПК1042

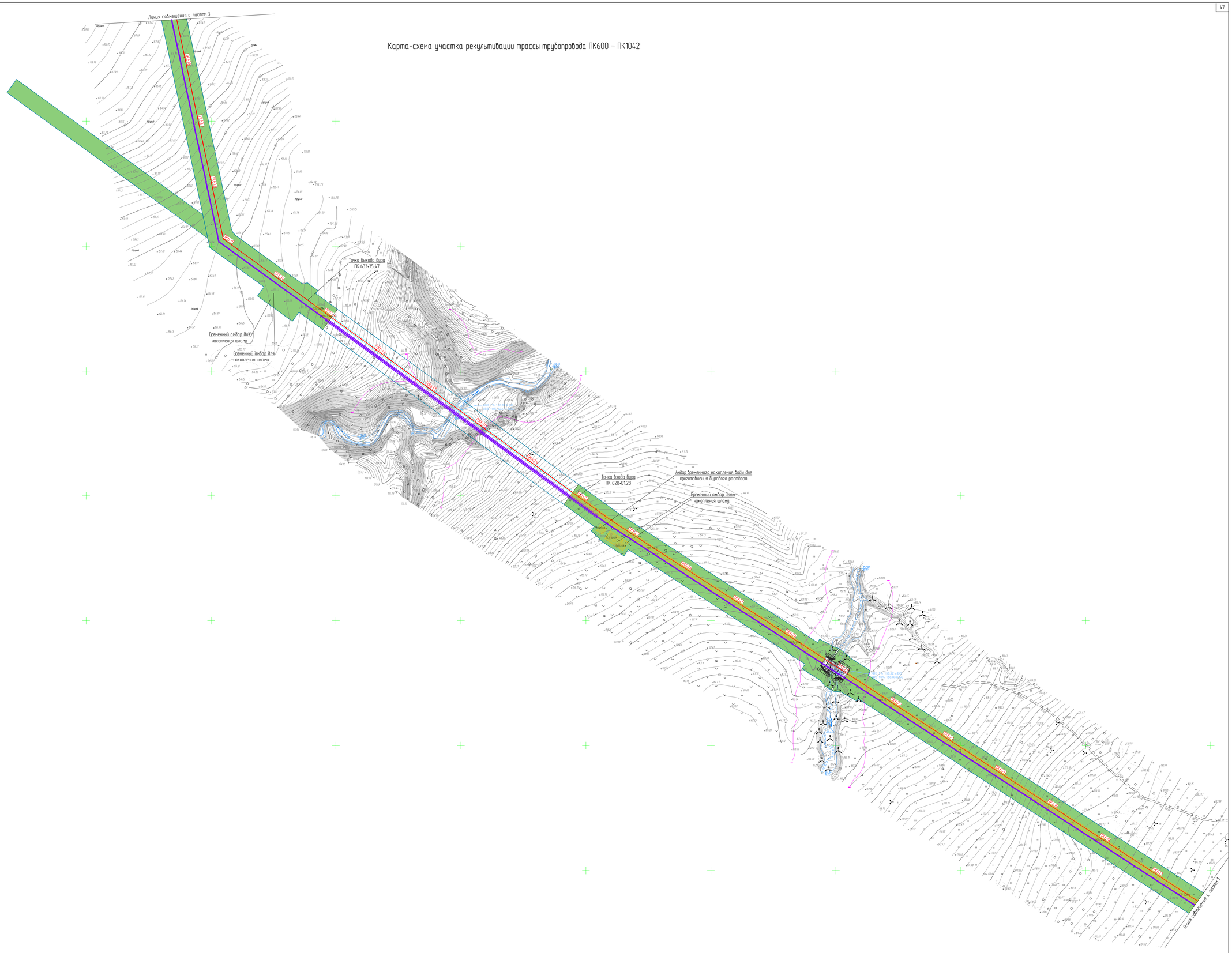

Схема расположения листов

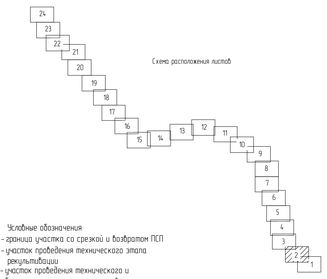

Условные обозначения
- граница участка со срезкой и возвратом ПСП
- участок проведения технического этапа рекультивации
- участок проведения технического и биологического этапа рекультивации
- трасса проектируемого этиленопровода (основная)
- трасса проектируемого этиленопровода (резервная)
- трасса проектируемой ВОЛС
- граница полосы отвода

1. Система координат МСК-16 зона 2
2. Съемка выполнена в марте-мае 2024 г.
3. План составлен с сечением рельефа через 0.5 м
4. Система высот Балтийская 1977г.

						НКНХ.5273-ПД-00СЗ.2-0003
Изм.	Кол.уч.	Лист	№док.	Подпись	Дата	"Реконструкция линейного сооружения – имущественный комплекс «Управление этиленопроводов» на участке Нижнекамск – Казань. Модернизация объектов для транспортировки этилена с учетом дополнительных объемов от ЭП-600"
Разраб.		Кошелев			24.10.24	Стадия: П; Лист: 2; Листов: 24
Н. контр.						Карта-схема участка рекультивации трассы трубопровода ПК600 – ПК1042
ГИП		Дордий			24.10.24	СИБУР НОВЫЕ РЕСУРСЫ

НКНХ.5273-ОТР-П102-0003.2_0_R.dwg

Формат А0

Инв. № подл. 00054010 | Подп. и дата | Взам. инв. №

Схема расположения участков

Участок 1

Участок 2

Участок 3

Участок 4

Участок 5

Участок 6

Участок 7

Участок 8

Участок 9

Участок 10

Участок 11

Участок 12

Участок 13

Участок 14

Участок 15

Участок 16

Участок 17

Участок 18

Участок 19

Участок 20

Участок 21

Участок 22

Участок 23

Участок 24

Схема расположения участков

Условные обозначения
- граница участка со съезжо и водопропу ПСП
- участок подсыпки земляного полотна
- участок проектируемого земляного полотна
- проектируемого земляного полотна (временный)
- проектируемого земляного полотна (постоянный)
- граница полосы отвода

1 Система координат МСК-16 зона 2
2 Система высот Балтийская 1977г.
3 Пикетаж совмещен с осевой линией проезда 0,5 м
4 Система высот Балтийская 1977г.

Временный проезд от дороги объезда пос.Заборье к участку производства работ км 63 (пикет 0808)

Временный проезд от дороги объезда пос.Заборье к участку производства работ км 64 (пикет 0808)

Временный проезд от дороги объезда пос.Заборье к участку производства работ км 64,3 (пикет 0808)

Временный проезд от дороги объезда пос.Заборье к участку производства работ км 64,0 (пикет 0808)

Временный проезд от дороги объезда пос.Заборье к участку производства работ км 63

Карта-схема участка рекультивации трассы трубопровода ПК600 – ПК1042 (1:2000)

С

РОССИЯ, Республика Татарстан
Нижнекамский муниципальный район (г.Нижнекамск),
Тукаевский муниципальный район,
Мамадышский муниципальный район

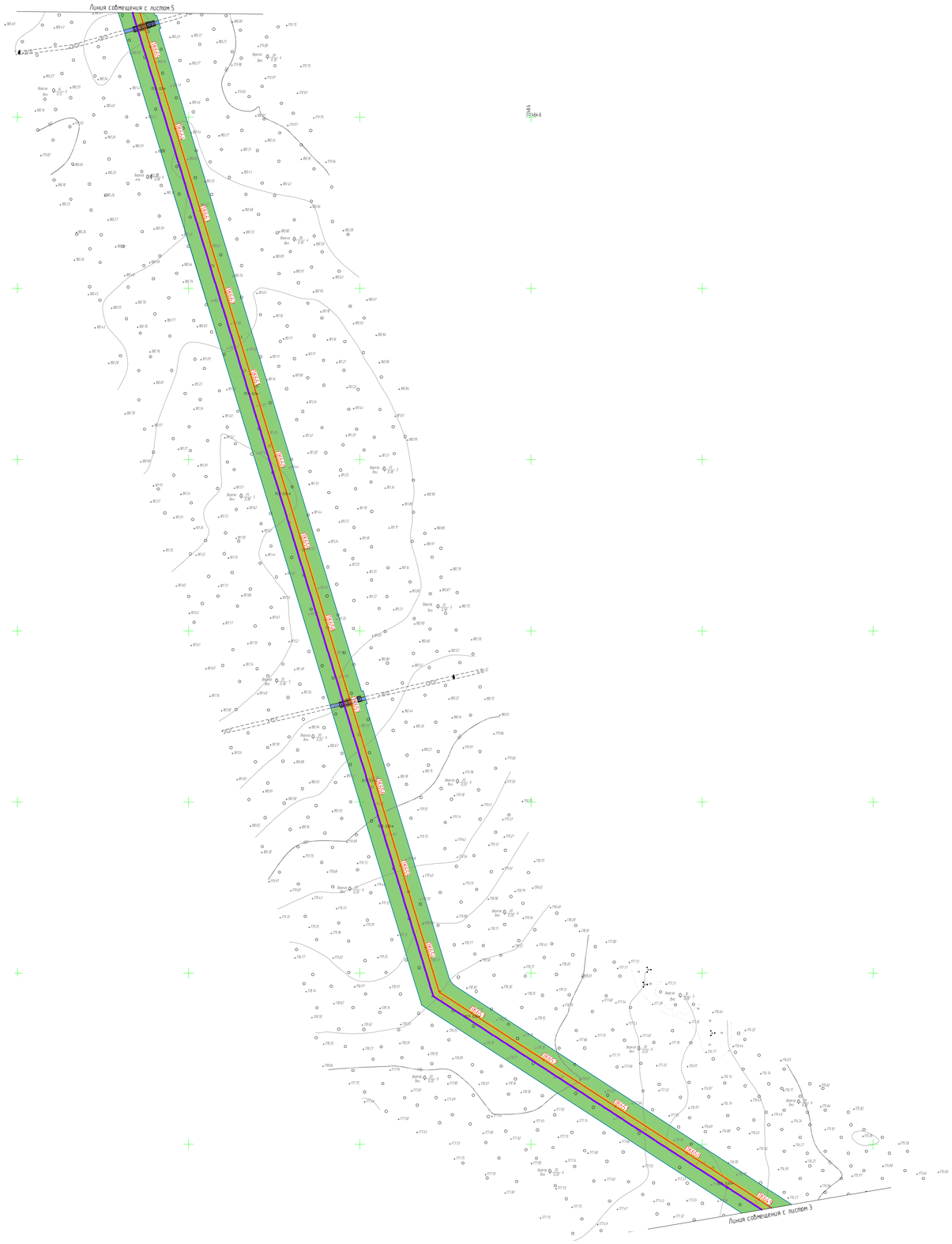

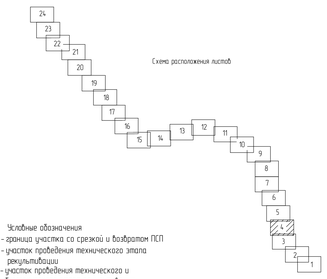

Условные обозначения
- граница участка со срезкой и возвратом ПСП
- участок проведения технического этапа рекультивации
- участок проведения технического и биологического этапа рекультивации
- трасса проектируемого этиленопровода (основная)
- трасса проектируемого этиленопровода (резервная)
- трасса проектируемой ВОЛС
- граница полосы отвода

1. Система координат МСК-16 зона 2
2. Съемка выполнена в марте-мае 2024 г.
3. План составлен с сечением рельефа через 0.5 м
4. Система высот Балтийская 1977г.

						НКНХ.5273-ПД-00С3.2-0003
Изм.	Кол.уч.	Лист	№док.	Подпись	Дата	"Реконструкция линейного сооружения – имущественный комплекс «Управление этиленопроводов» на участке Нижнекамск – Казань. Модернизация объектов для транспортировки этилена с учетом дополнительных объектов от ЗП-600"
Разраб.		Кошелев			04.10.24	
						Стадия / Лист / Листов: 4 / 24
Н. контр.						План трассы ПК600 – ПК1040 Полоса отвода (1:2000)
ГИП		Дордий			04.10.24	ПРОГРЕСС ИНЖИНИРИНГ

НКНХ.5273-ОТР-ПП02-00034_0_R.dwg

Формат А0

Инв. № подл. 00054010 | Подп. и дата | Взам. инв. №

Карта-схема участка рекультивации трассы трубопровода ПК600 – ПК1042 (1:2000)

С

РОССИЯ, Республика Татарстан
Нижнекамский муниципальный район (г.Нижнекамск),
Тукаевский муниципальный район,
Мамадышский муниципальный район

Линия совмещения с листом 6

Линия совмещения с листом 4

Схема расположения листов

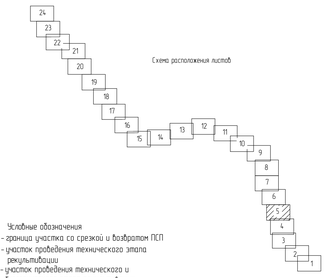

Условные обозначения
- граница участка со срезкой и возвратом ПКП
- участок проведения технического этапа рекультивации
- участок проведения технического и биологического этапа рекультивации
- трасса проектируемого этиленопровода (основная)
- трасса проектируемого этиленопровода (резервная)
- трасса проектируемой ВОЛС
- граница полосы отвода

1. Система координат МСК-16 зона 2.
2. Съемка выполнена в марте-мае 2024 г.
3. План составлен с сечением рельефа через 0.5 м
4. Система высот Балтийская 1977г.

						НКНХ.5273-ПД-ООС3.2-0003
Изм.	Кол.уч.	Лист	№док.	Подпись	Дата	"Реконструкция линейного сооружения - имущественный комплекс «Управление эпиленопроводов» на участке Нижнекамск – Казань. Модернизация объектов для транспортировки этилена с учетом дополнительных объемов от ЭП-600"
Рук.проб.		Кошелев			04.12.24	
						Стадия П / Лист 5 / Листов 24
Н. контр.						
ГИП		Ворбьев			04.12.24	Карта-схема участка рекультивации трассы трубопровода ПК600 – ПК1042 (1:2000)
						СИБУР НОВЫЕ РЕСУРСЫ

НКНХ.5273-ПД-ООС3.2-0003.5_0_Н.dwg

Формат А3

Инв. № подл.	Подп. и дата	Взам. инв. №
00054090		

Карта-схема участка рекультивации трассы трубопровода ПК600 – ПК1042 (1:2000)

С

РОССИЯ, Республика Татарстан
Нижнекамский муниципальный район (г.Нижнекамск),
Тукаевский муниципальный район,
Мамадышский муниципальный район

Схема расположения листов

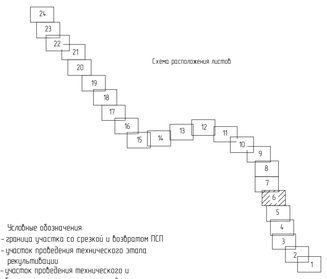

Условные обозначения
- граница участка со срезкой и возвратом ПСП
- участок проведения технического этапа рекультивации
- участок проведения технического и биологического этапа рекультивации
- трасса проектируемого этиленопровода (основная)
- трасса проектируемого этиленопровода (резервная)
- трасса проектируемой ВОЛС
- граница полосы отвода

1 Система координат МСК-16 зона 2
2 Съемка выполнена в марте-мае 2024 г.
3 План составлен с сечением рельефа через 0.5 м
4 Система высот Балтийская 1977г.

Изм.	Кол.уч.	Лист	№док.	Подпись	Дата		
Разраб.		Кашапов			04.10.24		
Н. контр.							
ГИП		Егорый			04.10.24		

НКНХ.5273-ПД-ООС3.2-0003

"Реконструкция линейного сооружения - имущественный комплекс «Управление этиленопроводов» на участке Нижнекамск – Казань. Модернизация объектов для транспортировки этилена с учетом дополнительных объемов от ЭП-600"

Стадия	Лист	Листов
П	6	24

Карта-схема участка рекультивации трассы трубопровода ПК600 – ПК1042 (1:2000)

СИБУР
НОВЫЕ МАТЕРИАЛЫ

Формат А0

НКНХ.5273-ПД-ООС3.2-0003.6_0_R.dwg

Инв. № подл.	Подп. и дата	Взам. инв. №
00054010		

Карта-схема участка рекультивации трассы трубопровода ПК600 – ПК1042 (1:2000)

С

РОССИЯ, Республика Татарстан
Нижнекамский муниципальный район (г.Нижнекамск),
Тукаевский муниципальный район,
Мамадышский муниципальный район

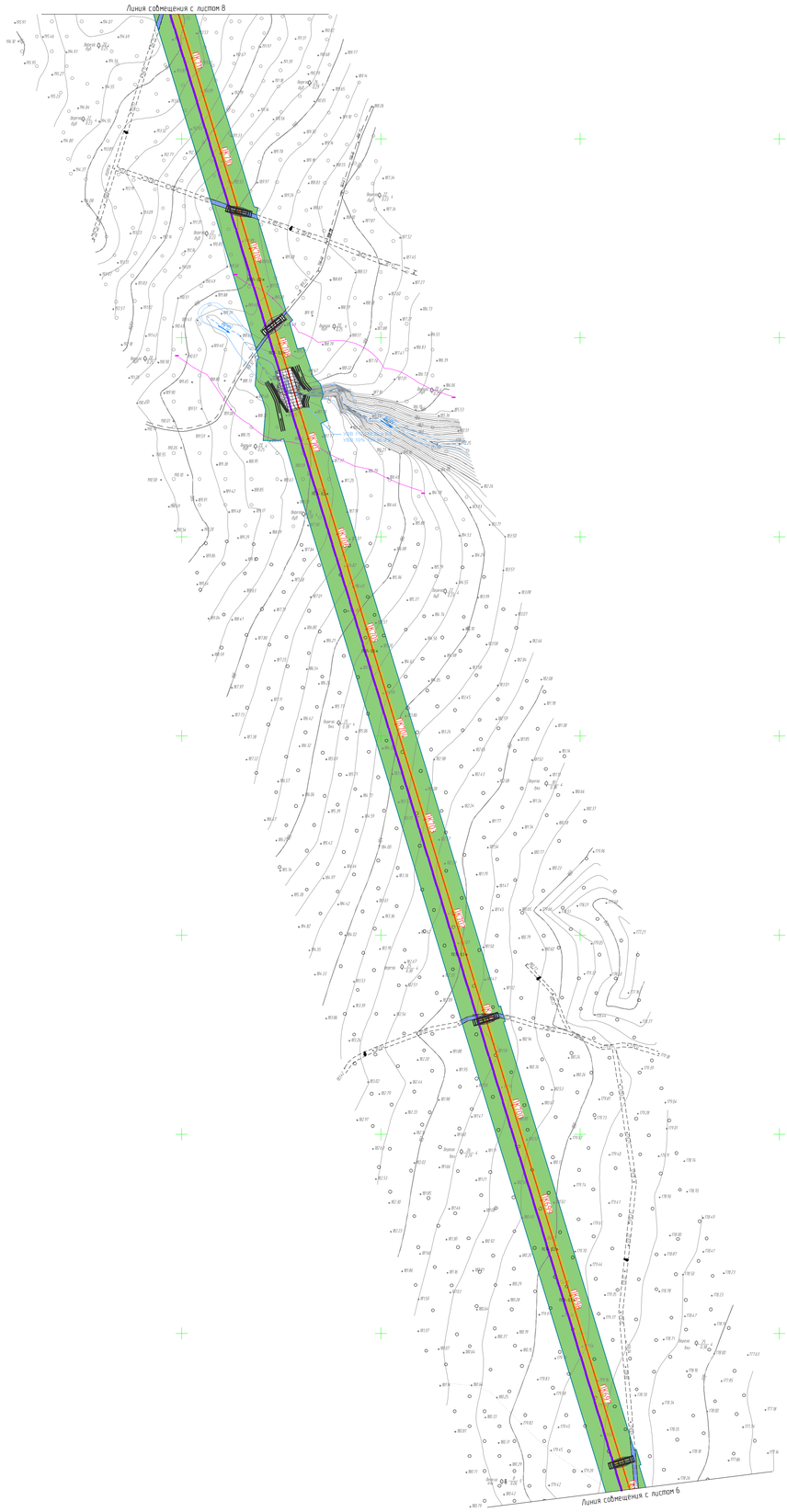

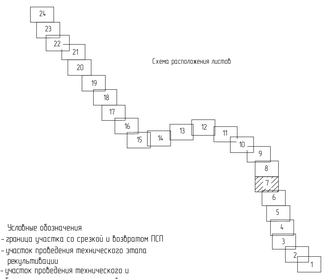

Условные обозначения
- граница участка со срезкой и возвратом ПСП
- участок проведения технического этапа рекультивации
- участок проведения технического и биологического этапа рекультивации
- трасса проектируемого этиленопровода (основная)
- трасса проектируемого этиленопровода (резервная)
- трасса проектируемой ВОЛС
- граница полосы отвода

1. Система координат МСК-16 зона 2
2. Съемка выполнена в марте-мае 2024 г.
3. План составлен с сечением рельефа через 0.5 м
4. Система высот Балтийская 1977г.

						НКНХ.5273-ПД-00С3.2-0003
Изм	Кол.уч	Лист	№док	Подпись	Дата	"Реконструкция линейного сооружения – имущественный комплекс «Управление этиленопроводов» на участке Нижнекамск – Казань. Модернизация объектов для транспортировки этилена с учетом дополнительных объемов от 31-600"
Разраб.		Кошелев			24.10.24	Стадия: П; Лист: 7; Листов: 24
Н. контр.						Карта-схема участка рекультивации трассы трубопровода ПК600 – ПК1042 (1:2000)
ГИП		Дордий			24.10.24	СИБУР НОВЫЕ РЕСУРСЫ

НКНХ.5273-ПД-00С3.2-0003.7_0_R.dwg

Формат А0

Инв. № подл. 00054010 | Подп. и дата | Взам. инв. №

Карта-схема участка рекультивации трассы трубопровода ПК600 – ПК1042 (1:2000)

С

РОССИЯ, Республика Татарстан
Нижнекамский муниципальный район (г.Нижнекамск),
Тукаевский муниципальный район,
Мамадышский муниципальный район

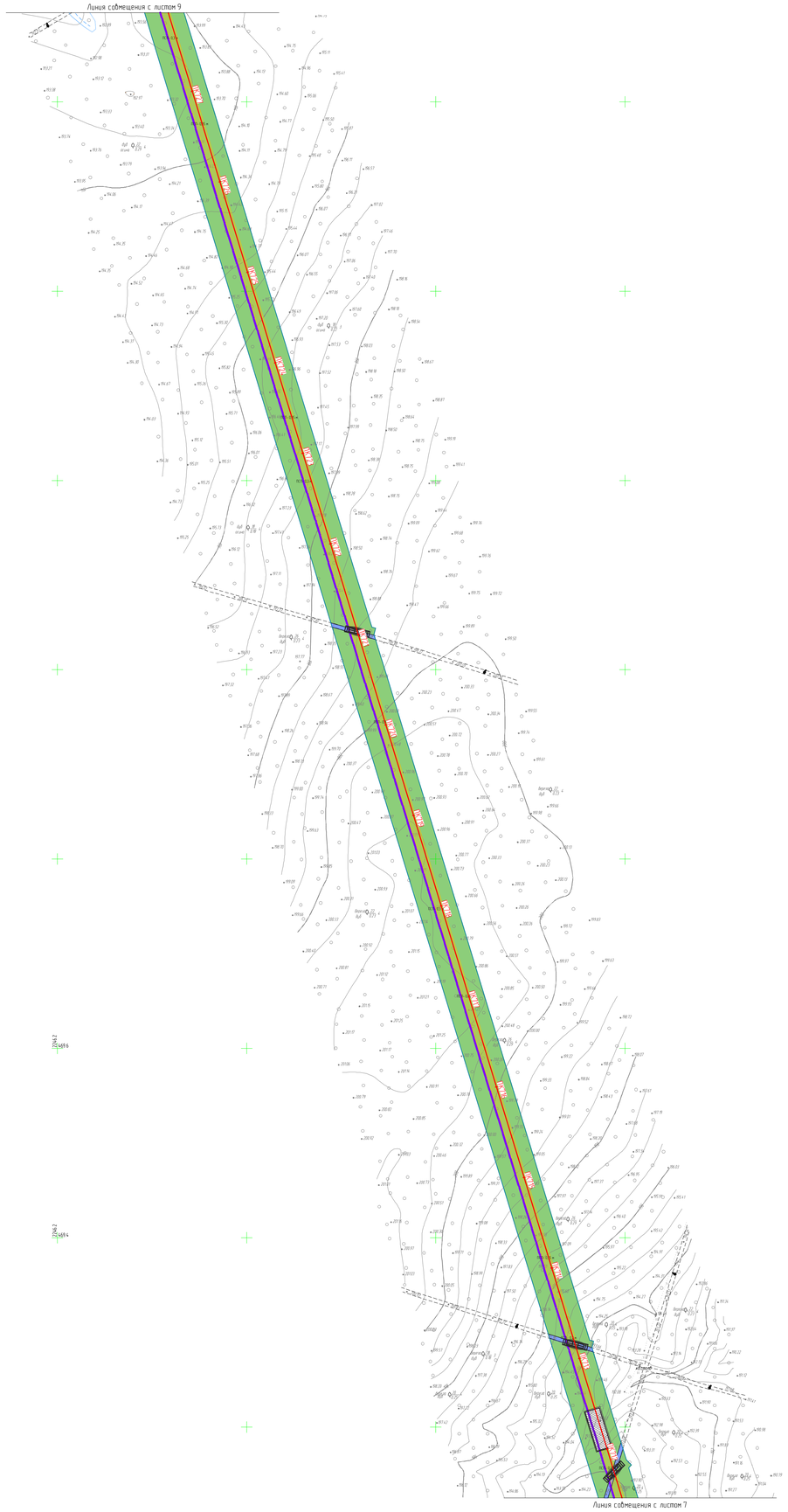

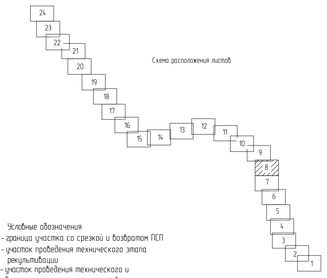

Условные обозначения
- граница участка со срезкой и возвратом ПСП
- участок проведения технического этапа рекультивации
- участок проведения технического и биологического этапа рекультивации
- трасса проектируемого этиленопровода (основная)
- трасса проектируемого этиленопровода (резервная)
- трасса проектируемой ВОЛС
- граница полосы отвода

1 Система координат МСК-16 зона 2
2 Съемка выполнена в марте-мае 2024 г.
3 План составлен с сечением рельефа через 0.5 м
4 Система высот Балтийская 1977г.

Изм.	Кол.уч.	Лист	№док.	Подпись	Дата
Разраб.		Кошелев			04.10.24
Н. контр.					
ГИП		Дордий			04.10.24

НКНХ.5273-ПД-00С3.2-0003

"Реконструкция линейного сооружения – имущественный комплекс «Управление этиленопроводов» на участке Нижнекамск – Казань. Модернизация объектов для транспортировки этилена с учетом дополнительных объектов от ЭП-600"

Стадия	Лист	Листов
П	8	24

Карта-схема участка рекультивации трассы трубопровода ПК600 – ПК1042 (1:2000)

СИБУР
НОВЫЕ РЕСУРСЫ

НКНХ.5273-ПД-00С3.2-0003.8_0_R.dwg

Формат А0

Инв. № подл. 00054010 | Подп. и дата | Взам. инв. №

Карта-схема участка рекультивации трассы трубопровода ПК600 – ПК1042 (1:2000)

С

РОССИЯ, Республика Татарстан
Нижнекамский муниципальный район (г.Нижнекамск),
Тукаевский муниципальный район,
Мамадышский муниципальный район

Схема расположения листов

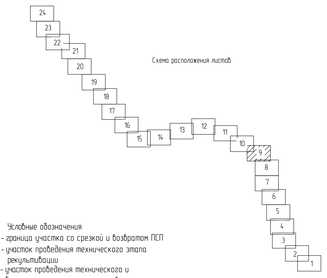

Условные обозначения
- граница участка со срезкой и возвратом ПСП
- участок проведения технического этапа рекультивации
- участок проведения технического и биологического этапа рекультивации
- трасса проектируемого этиленопровода (основная)
- трасса проектируемого этиленопровода (резервная)
- трасса проектируемой ВОЛС
- граница полосы отвода

1. Система координат МСК-16 зона 2
2. Съемка выполнена в марте-мае 2024 г.
3. План составлен с сечением рельефа через 0.5 м
4. Система высот Балтийская 1977г.

						НКНХ.5273-ПД-00С3.2-0003
Изм.	Кол.уч.	Лист	№док.	Подпись	Дата	"Реконструкция линейного сооружения – имущественный комплекс «Управление этиленопроводов» на участке Нижнекамск – Казань. Модернизация объектов для транспортировки этилена с учетом дополнительных объектов от 31-600"
Разраб.		Кошелев			04.10.24	Стадия: П; Лист: 9; Листов: 24
Н. контр.						Карта-схема участка рекультивации трассы трубопровода ПК600 – ПК1042 (1:2000)
ГИП		Дордий			04.10.24	СИБУР НОВЫЕ РЕСУРСЫ

НКНХ.5273-ПД-00С3.2-0003.9_0_R.dwg

Формат А0

Инв. № подл. 00054010 | Подп. и дата | Взам. инв. №

Карта-схема участка рекультивации трассы трубопровода ПК600 – ПК1042 (1:2000)

С

РОССИЯ, Республика Татарстан
Нижнекамский муниципальный район (г.Нижнекамск),
Тукаевский муниципальный район,
Мамадышский муниципальный район

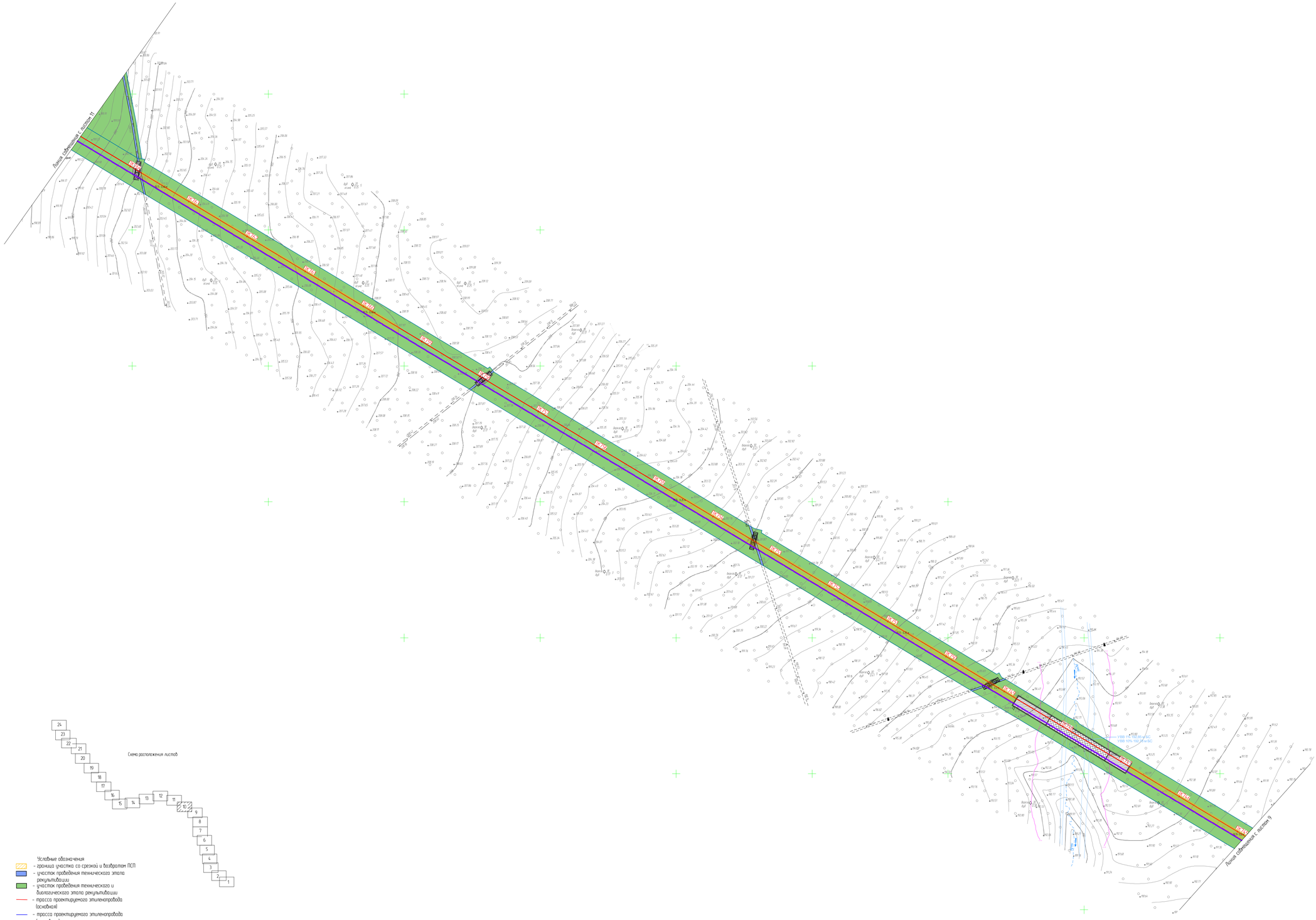

Условные обозначения
- граница участка со срезкой и возвратом ПСП
- участок проведения технического этапа рекультивации
- участок проведения технического и биологического этапа рекультивации
- трасса проектируемого эпиленопровода (основная)
- трасса проектируемого эпиленопровода (резервная)
- трасса проектируемой ВОЛС
- граница полосы отвода

1. Система координат МСК-16 зона 2
2. Съемка выполнена в марте-мае 2024 г.
3. План составлен с сечением рельефа через 0.5 м
4. Система высот Балтийская 1977г.

					НКНХ.5273-ПД-ООСЗ.2-0003
					Реконструкция линейного сооружения – имущественный комплекс «Управление эпиленопроводов на участке Нижнекамск – Казань. Модернизация объектов для проектирования эпилена с учетом дополнительных объемов от ЭП-600»
Изм.	Кол.уч.	Лист	№док.	Подпись	Дата
Разраб.		Кашапов			04.10.24
Н.контр.					
ГИП		Ворбьев			04.10.24

Стадия	Лист	Листов
П	10	24

Карта-схема участка рекультивации трассы трубопровода ПК600 – ПК1042 (1:2000)

СИБУР НОВЫЕ РЕСУРСЫ

Формат А3

НКНХ.5273-ПД-ООСЗ.2-0003.10_0_R.dwg

Инв.№ подл.	Подп. и дата	Взам.инв.№
00054.010		

Карта-схема участка реконструируемых трасс пригородного ПК600 – ПК1042 (1:2000)

Россия, Республика Татарстан
Нижнекамский муниципальный район (с Нижнекамск),
Тукаевский муниципальный район,
Мамадышский муниципальный район

С

Граница с Самарской областью

Граница с Удмуртской Республикой

Граница с Республикой Башкортостан

Граница с Ульяновской областью

Граница с Пензенской областью

Граница с Чувашской Республикой

Граница с Республикой Марий Эл

Граница с Кировской областью

Граница с Республикой Удмуртия

Граница с Республикой Башкортостан

Граница с Республикой Татарстан

Граница с Республикой Марий Эл

Граница с Республикой Чувашия

Граница с Республикой Мордовия

Граница с Республикой Татарстан

Карта-схема участка рекультивации трассы трубопровода ПК600 – ПК1042 (1:2000)

С
РОССИЯ, Республика Татарстан
Нижнекамский муниципальный район (с Нижнекамск),
Тукаевский муниципальный район,
Мамадышский муниципальный район

Лист 11 с листом 9

Лист 9 с листом 11

Участок №11 Кабель 80Л/К в проложенные в грунте
Участок №11 Кабель 80Л/К в проложенные в грунте

Участок №11 Кабель 80Л/К в проложенные в грунте

Участок №11 Кабель 80Л/К в проложенные в грунте

Карта-схема участка реконструируемой трассы трубопровода ПК600 – ПК1042 (1:20000)

С

РОССИЯ, Республика Татарстан
Нижнекамский муниципальный район (с Нижнекамск),
Тукаевский муниципальный район,
Мамадышский муниципальный район

Граница с Удмуртской Республикой

Граница с Республикой Башкортостан

Граница с Самарской областью

Условные обозначения
- граница участка со сервитутом и возбранном ПСП
- участок подробления механического земпа
- участок подробления механического и вулканизированного земпа повышенной плотности
- трасса проектируемого земляного трубопровода (временной)
- трасса проектируемой ВОЛС
- граница полосы отвода

Схема расположения листов

1 2 3 4 5 6 7 8 9 10 11 12 13 14 15 16 17 18 19 20 21 22 23 24

1 Система координат МСК-16 зона 2
2 Система балтийских высот – 2024 г
3 Пикеты составлены с сечением рельефа через 0,5 м
4. Система высот балтийская 1977г

| | | |

Карта-схема участка рекультивации трассы трубопровода ПК600 – ПК1042 (1:2000)

С

РОССИЯ, Республика Татарстан
Нижнекамский муниципальный район (г.Нижнекамск),
Тукаевский муниципальный район,
Мамадышский муниципальный район

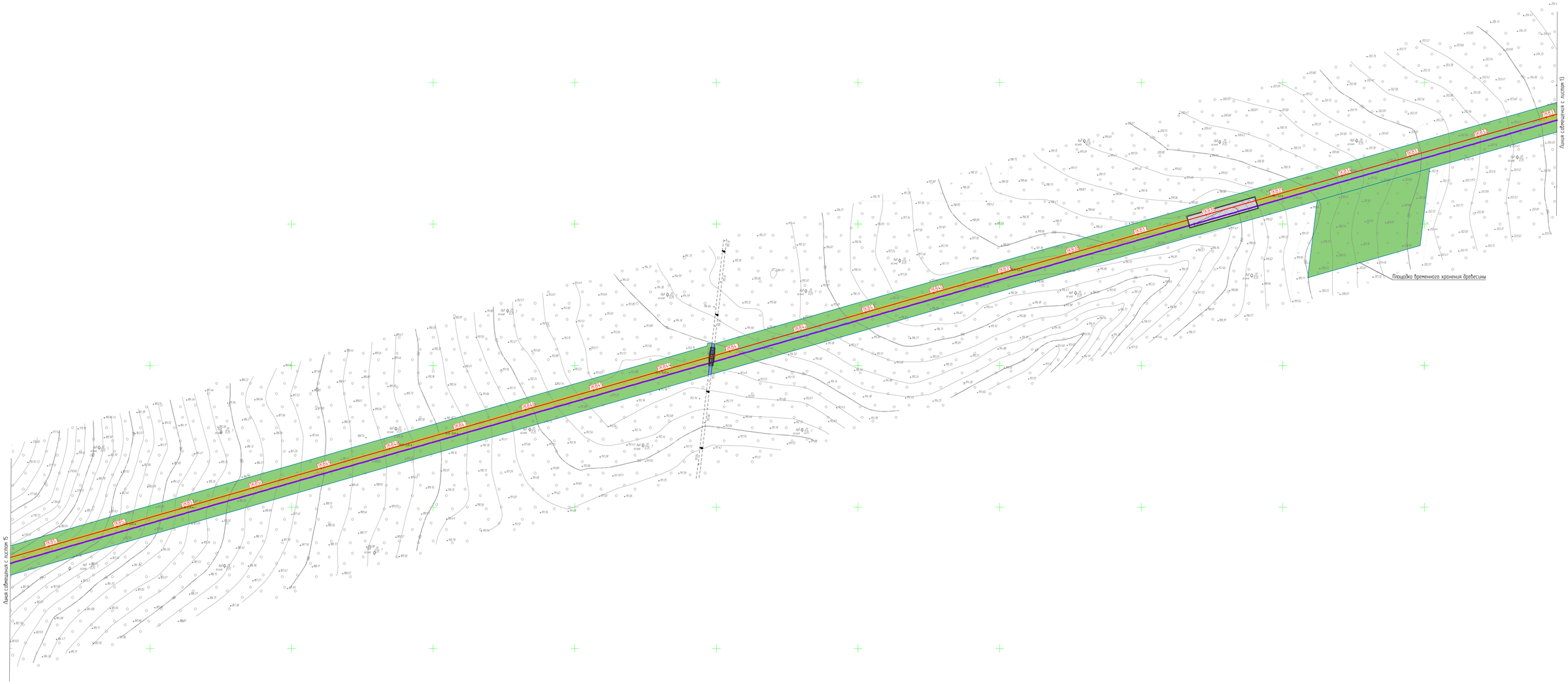

Схема расположения листов

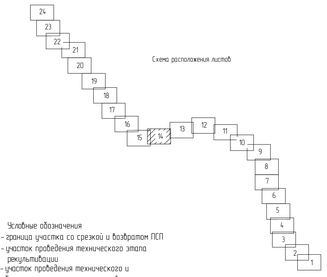

Условные обозначения
- граница участка со срезкой и возвратом ПСП
- участок проведения технического этапа рекультивации
- участок проведения технического и биологического этапа рекультивации
- трасса проектируемого этиленопровода (основная)
- трасса проектируемого этиленопровода (резервная)
- трасса проектируемой ВОЛС
- граница полосы отвода

1. Система координат МСК-16 зона 2
2. Съемка выполнена в марте-мае 2024 г.
3. План составлен с сечением рельефа через 0.5 м
4. Система высот Балтийская 1977г.

						НКНХ.5273-ПД-00С3.2-0003
Изм	Кол.уч	Лист	№док	Подпись	Дата	"Реконструкция линейного сооружения – имущественный комплекс «Управление этиленопроводов» на участке Нижнекамск – Казань. Модернизация объектов для транспортировки этилена с учетом дополнительных объемов от ЗП-600"
Разраб.		Кошелев			04.10.24	Стадия / Лист / Листов: 14 / 24
Н. контр.						Карта-схема участка рекультивации трассы трубопровода ПК600 – ПК1042 (1:2000)
ГИП		Дордий			04.10.24	СИБУР НОВЫЕ РЕСУРСЫ

НКНХ.5273-ПД-00С3.2-0003.14_0_R.dwg

Формат А0

Инв. № подл. 00054010 | Подп. и дата | Взам. инв. №

Карта-схема участка рекультивации трассы трубопровода ПК600 – ПК1042 (1:2000)

С

РОССИЯ, Республика Татарстан
Нижнекамский муниципальный район (г.Нижнекамск),
Тукаевский муниципальный район,
Мамадышский муниципальный район

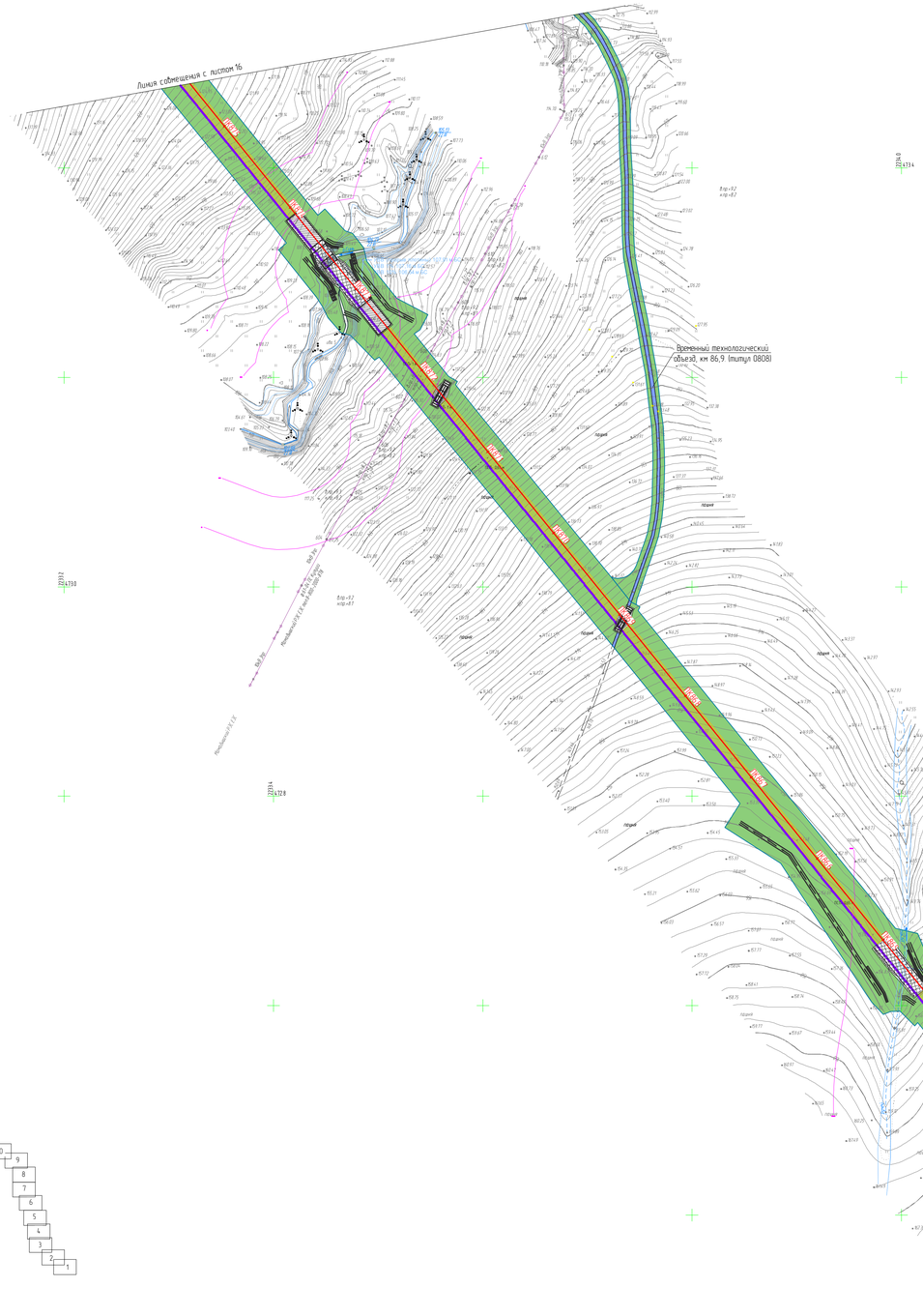

Карта-схема участка рекультивации трассы трубопровода ПК600 – ПК1042 (1:2000)

С

РОССИЯ, Республика Татарстан
Нижнекамский муниципальный район (г.Нижнекамск),
Тукаевский муниципальный район,
Мамадышский муниципальный район

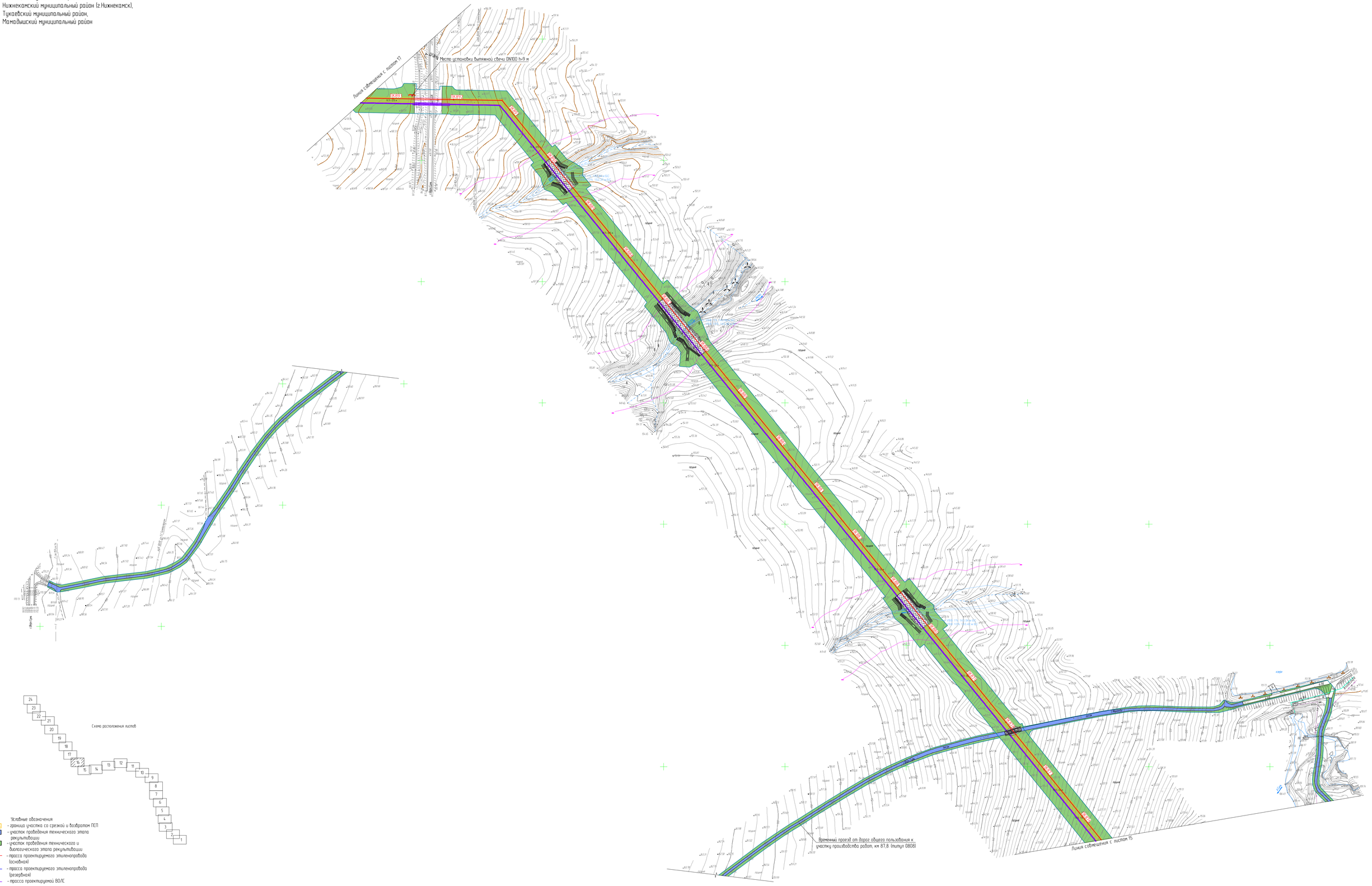

Схема расположения листов

Условные обозначения
- граница участка со срезкой и возвратом ПСП
- участок проведения технического этапа рекультивации
- участок проведения технического и биологического этапа рекультивации
- трасса проектируемого этиленопровода (основная)
- трасса проектируемого этиленопровода (резервная)
- трасса проектируемой ВОЛС
- граница полосы отвода

1 Система координат МСК-16 зона 2
2 Съемка выполнена в марте-мае 2024 г.
3 План составлен с сечением рельефа через 0.5 м
4 Система высот Балтийская 1977г.

						НКНХ.5273-ПД-00С3.2-0003
Изм.	Кол.уч.	Лист	№док.	Подпись	Дата	"Реконструкция линейного сооружения – имущественный комплекс «Управление этиленопроводов» на участке Нижнекамск – Казань. Модернизация объектов для транспортировки этилена с учетом дополнительных объемов от ЗП-600"
Разраб.		Кошелев			04.10.24	Стадия: П; Лист: 16; Листов: 24
Н. контр.						Карта-схема участка рекультивации трассы трубопровода ПК600 – ПК1042 (1:2000)
ГИП		Дордий			04.10.24	СИБУР НОВЫЕ РЕСУРСЫ

НКНХ.5273-ПД-00С3.2-0003.16_0_R.dwg

Формат А0

Инв. № подл. 00054010 | Подп. и дата | Взам. инв. №

Общество с ограниченной ответственностью
«НОВЫЕ РЕСУРСЫ»

Заказчик – **ПАО «Нижнекамскнефтехим»**

«Реконструкция линейного сооружения - имущественный комплекс «Управление этиленопроводов» на участке Нижнекамск – Казань. Модернизация объектов для транспортировки этилена с учётом дополнительных объемов от ЭП-600»

ПРОЕКТНАЯ ДОКУМЕНТАЦИЯ

Раздел 6. Мероприятия по охране окружающей среды

Часть 3. Проект рекультивации нарушенных земель

Книга 2. Графическая часть

НКНХ.5273-ПД-ООС3.2

Том 6.3.2

Брошюра 2/5

Карта-схема участка рекультивации трассы трубопровода ПК600 – ПК1042 (1:2000)

1. Система координат МСК-16 зона 2
2. Съемка выполнена в марте-мае 2024 г.
3. План составлен с сечением рельефа через 0,5 м
4. Система высот Балтийская 1977г.

Изм.	Кол.уч.	Лист	№док.	Подпись	Дата
Разраб.		Кошелев			04.10.24
Н. контр.					
ГИП		Дордий			04.10.24

НКНХ.5273-ПД-00С3.2-0003

"Реконструкция линейного сооружения – имущественный комплекс «Управление этиленопроводов» на участке Нижнекамск – Казань. Модернизация объектов для транспортировки этилена с учетом дополнительных объектов от ЭП-600"

Стадия	Лист	Листов
П	17	24

Карта-схема участка рекультивации трассы трубопровода ПК600 – ПК1042 (1:2000)

СИБУР НОВЫЕ РЕСУРСЫ

НКНХ.5273-ПД-00С3.2-0003.17_0_R.dwg

Формат А0

Инв. № подл. 00054010 | Подп. и дата | Взам. инв. №

Карта-схема участка рекультивации трассы трубопровода ПК600 – ПК1042 (1:2000)

С

РОССИЯ, Республика Татарстан
Нижнекамский муниципальный район (г.Нижнекамск),
Тукаевский муниципальный район,
Мамадышский муниципальный район

Линия совмещения с листом 19

Карта-схема участка рекультивации трассы трубопровода ПК600 – ПК1042 (1:2000)

1. Система координат МСК-16 зона 2
2. Съемка выполнена в марте-мае 2024 г.
3. План составлен с сечением рельефа через 0,5 м
4. Система высот Балтийская 1977г.

						НКНХ.5273-ПД-00С3.2-0003
Изм.	Кол.уч.	Лист	№док.	Подпись	Дата	"Реконструкция линейного сооружения – имущественный комплекс «Управление этиленопроводов» на участке Нижнекамск – Казань. Модернизация объектов для транспортировки этилена с учетом дополнительных объемов от ЗП-600"
Разраб.		Кошелев			04.10.24	
Н. контр.						Карта-схема участка рекультивации трассы трубопровода ПК600 – ПК1042 (1:2000)
ГИП		Дорбий			04.10.24	

Стадия	Лист	Листов
П	19	24

СИБУР
НОВЫЕ РЕСУРСЫ

НКНХ.5273-ПД-00С3.2-0003.19_0_R.dwg

Формат А0

Инв. № подл. 00054010 | Подп. и дата | Взам. инв. №

Карта-схема участка реконструируемых участков трассы магистрального нефтепровода ПК6600 – ПК10420 (1:20000)

Инв. № подл. | Подп. и дата | Взам. инв. №

0005407Д

Условные обозначения
- зоны возможных ЧС стихийного и техногенного характера
- участок трубопровода, подлежащий замене
- участок трубопровода, подлежащий реконструкции
- участок трубопровода, подлежащий капитальному ремонту
- трасса проектируемого магистрального нефтепровода
- трасса проектируемого ВОЛС
- граница полосы отвода

Схема расположения листов

Врезка в действующий нефтепровод «Куйбышев – Лисичанск» (км 95,5, Шкаповский район)

Врезка в действующий нефтепровод «Куйбышев – Лисичанск» (км 95,5, Шкаповский район)

Линия сопряжения с листом 19

Линия сопряжения с листом 19

Линия сопряжения с листом 21

С РОССИЮ. Республика Татарстан
Нижнекамский муниципальный район (с Нижнекамск),
Тукаевский муниципальный район,
Мамадышский муниципальный район

1 Система координат МСК-16 зона 2
2 Балтийская система высот 1977
3 Пикет соответствует с отметкам расчетной через 0,5 м
4 Система высот Балтийская 1977г

Изм.	Кол.уч.	Лист	N док.	Подпись	Дата

НКНХ 5273-ПД-ОСС3.2-0003

Технологическая комплексная система «Трубопроводный транспорт нефти и нефтепродуктов» – Башкортостан, Татарстан, Удмуртия, Пермский край, Кировская область. Подсистема автоматизированной системы управления производством на участке Нижнекамск – Казань. Подсистема объектов для эксплуатации магистральных нефтепроводов с цифровым оборудованием. Этап 3. Проектирование

Карта-схема участка рекультивации трассы трубопровода ПК600 – ПК1042 (1:2000)

С

РОССИЯ, Республика Татарстан
Нижнекамский муниципальный район (г.Нижнекамск),
Тукаевский муниципальный район,
Мамадышский муниципальный район

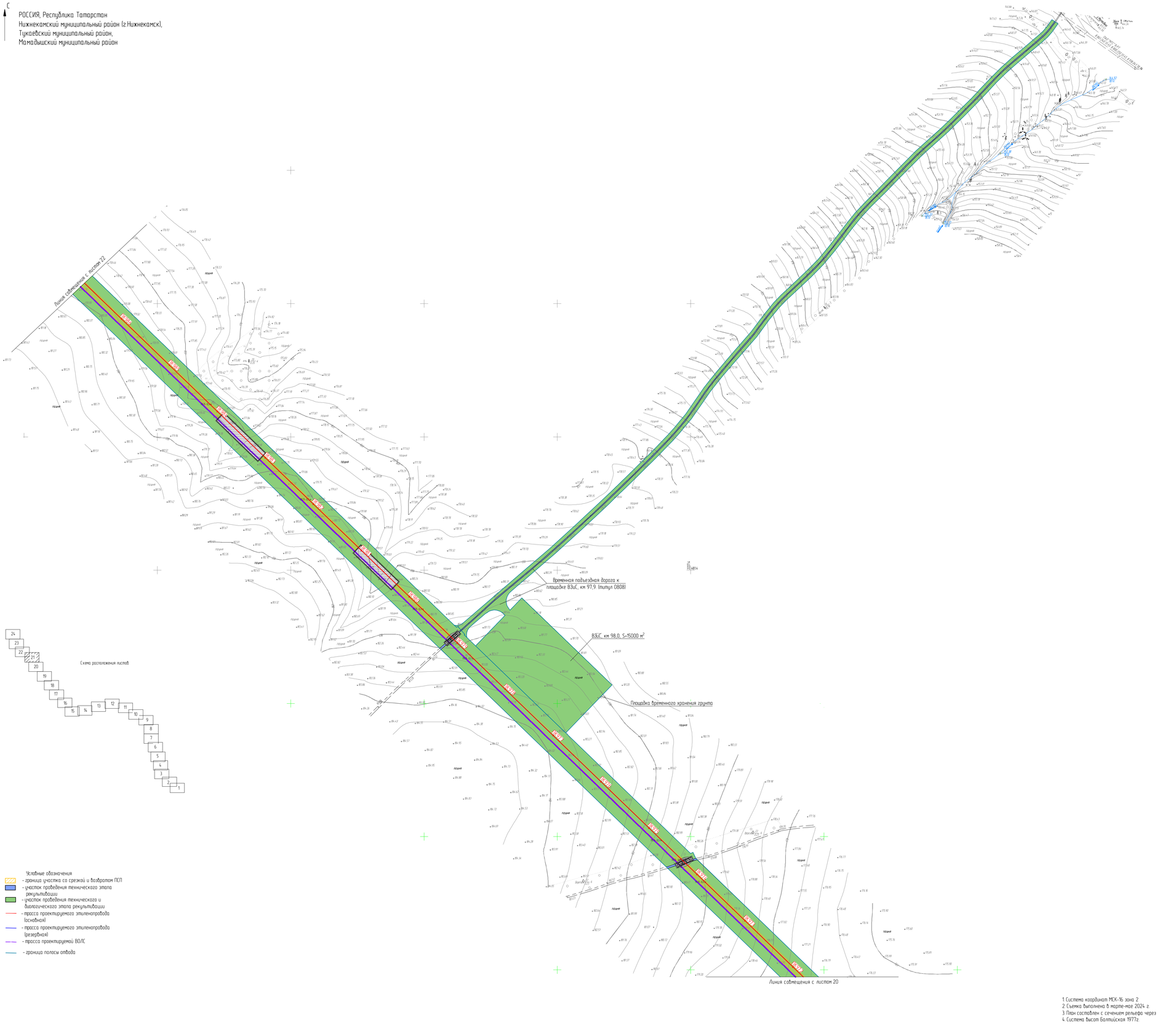

Условные обозначения
- граница участка со срезкой и возвратом ПСП
- участок проведения технического этапа рекультивации
- участок проведения технического и биологического этапа рекультивации
- трасса проектируемого этиленопровода (основная)
- трасса проектируемого этиленопровода (резервная)
- трасса проектируемой ВОЛС
- граница полосы отвода

1. Система координат МСК-16 зона 2
2. Съемка выполнена в марте-мае 2024 г.
3. План составлен с сечением рельефа через 0.5 м
4. Система высот Балтийская 1977г.

						НКНХ.5273-ПД-00С3.2-0003	
Изм.	Кол.уч.	Лист	№док.	Подпись	Дата	"Реконструкция линейного сооружения – имущественный комплекс «Управление этиленопроводов» на участке Нижнекамск – Казань. Модернизация объектов для транспортировки этилена с учетом дополнительных объектов от ЭП-600"	
Разраб.		Кошелев			04.10.24		Стадия: П; Лист: 21; Листов: 24
Н. контр.						Карта-схема участка рекультивации трассы трубопровода ПК600 – ПК1042 (1:2000)	СИБУР НОВЫЕ РЕСУРСЫ
ГИП		Дордий			04.10.24		

НКНХ.5273-ПД-00С3.2-0003.21_0_R.dwg

Формат А0

Инв. № подл. 00054010 | Подп. и дата | Взам. инв. №

Карта-схема участка рекультивации трассы трубопровода ПК600 – ПК1042 (1:2000)

С

РОССИЯ, Республика Татарстан
Нижнекамский муниципальный район (г.Нижнекамск),
Тукаевский муниципальный район,
Мамадышский муниципальный район

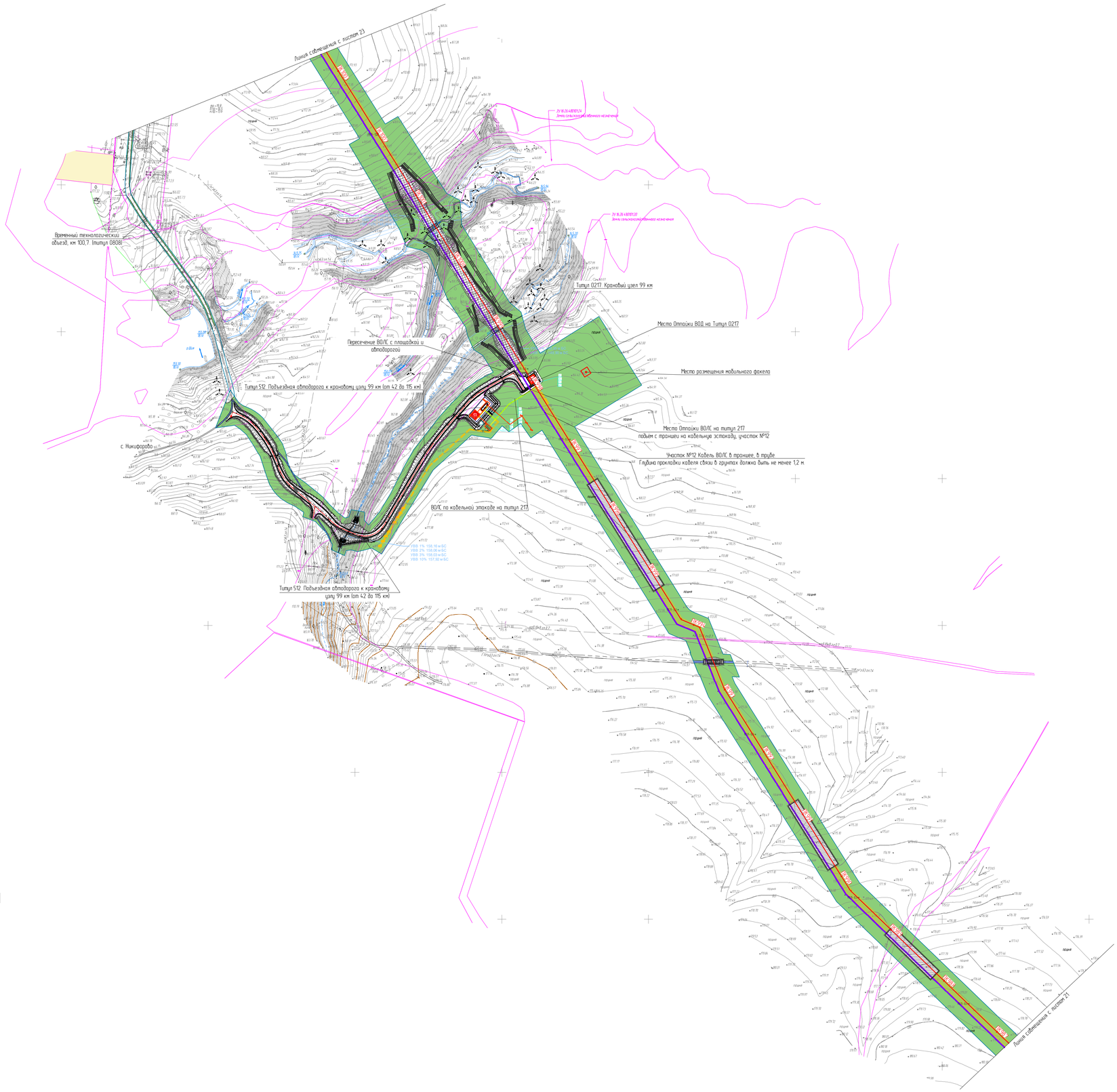

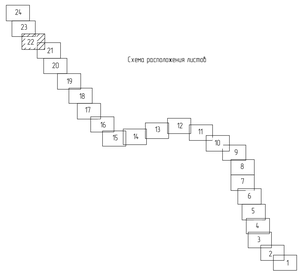

Условные обозначения
- граница участка со срезкой и возвратом ПСП
- участок проведения технического этапа рекультивации
- участок проведения технического и биологического этапа рекультивации
- трасса проектируемого этиленопровода (основная)
- трасса проектируемого этиленопровода (резервная)
- трасса проектируемой ВОЛС
- граница полосы отвода

1. Система координат МСК-16 зона 2
2. Съемка выполнена в марте-мае 2024 г.
3. План составлен с сечением рельефа через 0,5 м
4. Система высот Балтийская 1977г.

						НКНХ.5273-ПД-ООС3.2-0003
Изм	Кол.уч.	Лист	№док	Подпись	Дата	"Реконструкция линейного сооружения – имущественный комплекс «Управление этиленопроводов» на участке Нижнекамск – Казань. Модернизация объектов для транспортировки этилена с учетом дополнительных объемов от 31-600"
Разраб.		Кошелев			24.10.24	Стадия: П; Лист: 22; Листов: 24
Н. контр.						Карта-схема участка рекультивации трассы трубопровода ПК600 – ПК1042 (1:2000)
ГИП		Дорофий			24.10.24	СИБУР НОВЫЕ РЕСУРСЫ

НКНХ.5273-ПД-ООС3.2-0003.22_0_R.dwg

Формат А0

Инв. № подл. 00054010 | Подп. и дата | Взам. инв. №

Карта-схема участка рекультивации трассы трубопровода ПК600 – ПК1042 (1:2000)

С

РОССИЯ, Республика Татарстан
Нижнекамский муниципальный район (г.Нижнекамск),
Тукаевский муниципальный район,
Мамадышский муниципальный район

Карта-схема участка рекультивации трассы трубопровода ПК600 – ПК1042 (1:2000)

С

РОССИЯ, Республика Татарстан
Нижнекамский муниципальный район (г.Нижнекамск),
Тукаевский муниципальный район,
Мамадышский муниципальный район

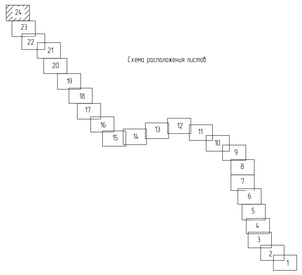

Условные обозначения

- граница участка со срезкой и возвратом ПСП
- участок проведения технического этапа рекультивации
- участок проведения технического и биологического этапа рекультивации
- трасса проектируемого этиленопровода (основная)
- трасса проектируемого этиленопровода (резервная)
- трасса проектируемой ВОЛС
- граница полосы отвода

1. Система координат МСК-16 зона 2
2. Съемка выполнена в марте-мае 2024 г.
3. План составлен с сечением рельефа через 0.5 м
4. Система высот Балтийская 1977г.

Изм.	Кол.уч.	Лист	№док.	Подпись	Дата
Разраб.		Кошелов			04.10.24
Н. контр.					
ГИП		Дорбий			04.10.24

НКНХ.5273-ПД-00С3.2-0003

"Реконструкция линейного сооружения – имущественный комплекс «Управление этиленопроводов» на участке Нижнекамск – Казань. Модернизация объектов для транспортировки этилена с учетом дополнительных объемов от ЗП-600"

Стадия	Лист	Листов
П	24	24

Карта-схема участка рекультивации трассы трубопровода ПК600 – ПК1042 (1:2000)

СИБУР
НОВЫЕ РЕСУРСЫ

НКНХ.5273-ПД-00С3.2-0003.24_0_R.dwg

Формат А0

Инв. № подл. 00054010 | Подп. и дата | Взам. инв. №

Карта-схема участка рекультивации трассы трубопровода ПК1042 – ПК1900 (1:2000)

С

Республика Татарстан, Тюлячинский муниципальный район, Сабинский муниципальный район, Арский муниципальный район, Пестречинский муниципальный район, Высокогорский муниципальный район

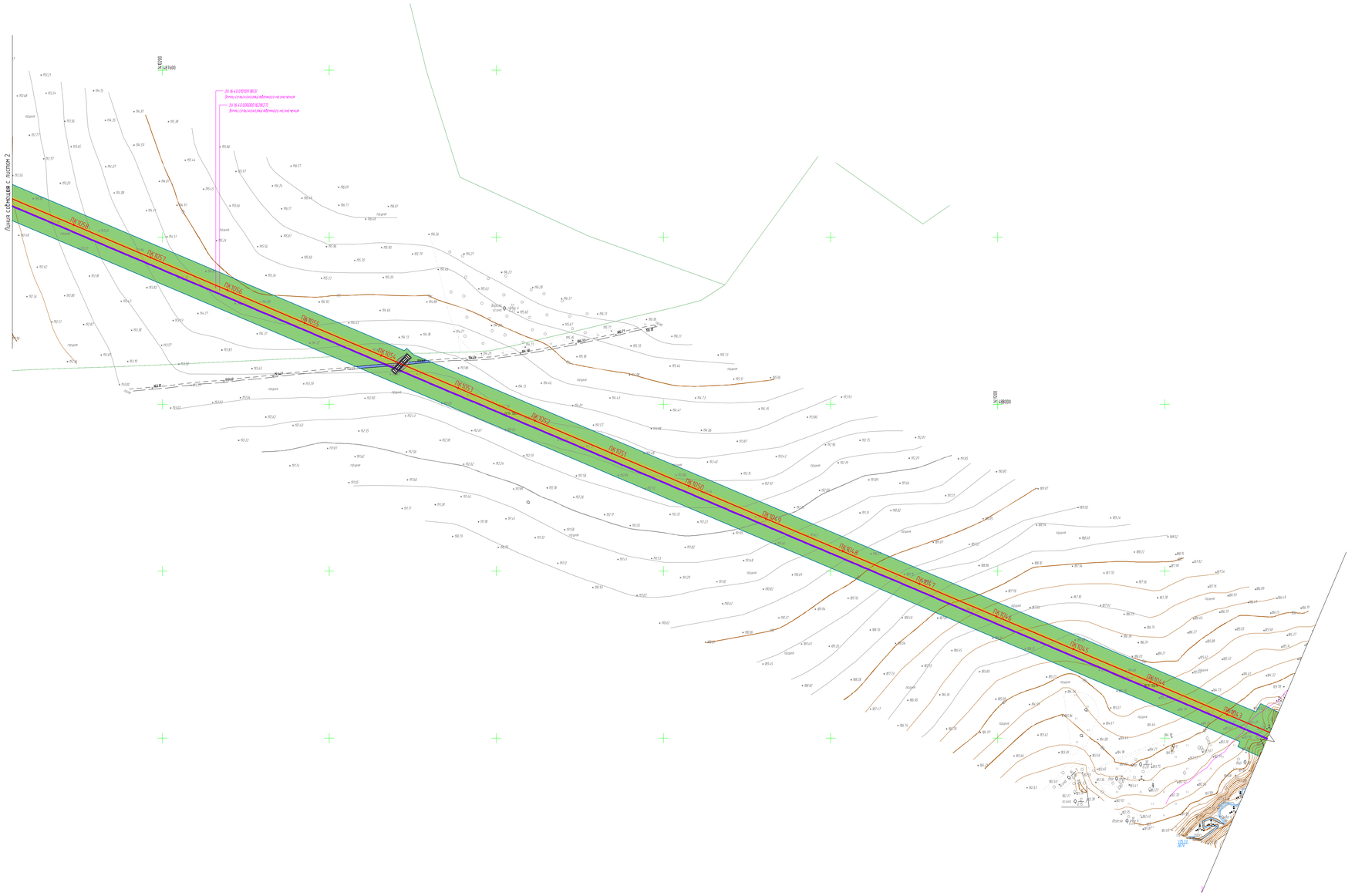
ПК1600
ПК1700
ПК1800
ПК1900
ПК1042
ПК1043
ПК1044
ПК1045
ПК1046
ПК1047
ПК1048
ПК1049
ПК1050
ПК1051
ПК1052
ПК1053
ПК1054
ПК1055
ПК1056
ПК1057
ПК1058
ПК1059
ПК1060
ПК1061
ПК1062
ПК1063
ПК1064
ПК1065
ПК1066
ПК1067
ПК1068
ПК1069
ПК1070
ПК1071
ПК1072
ПК1073
ПК1074
ПК1075
ПК1076
ПК1077
ПК1078
ПК1079
ПК1080
ПК1081
ПК1082
ПК1083
ПК1084
ПК1085
ПК1086
ПК1087
ПК1088
ПК1089
ПК1090
ПК1091
ПК1092
ПК1093
ПК1094
ПК1095
ПК1096
ПК1097
ПК1098
ПК1099
ПК1100
ПК1101
ПК1102
ПК1103
ПК1104
ПК1105
ПК1106
ПК1107
ПК1108
ПК1109
ПК1110
ПК1111
ПК1112
ПК1113
ПК1114
ПК1115
ПК1116
ПК1117
ПК1118
ПК1119
ПК1120
ПК1121
ПК1122
ПК1123
ПК1124
ПК1125
ПК1126
ПК1127
ПК1128
ПК1129
ПК1130
ПК1131
ПК1132
ПК1133
ПК1134
ПК1135
ПК1136
ПК1137
ПК1138
ПК1139
ПК1140
ПК1141
ПК1142
ПК1143
ПК1144
ПК1145
ПК1146
ПК1147
ПК1148
ПК1149
ПК1150
ПК1151
ПК1152
ПК1153
ПК1154
ПК1155
ПК1156
ПК1157
ПК1158
ПК1159
ПК1160
ПК1161
ПК1162
ПК1163
ПК1164
ПК1165
ПК1166
ПК1167
ПК1168
ПК1169
ПК1170
ПК1171
ПК1172
ПК1173
ПК1174
ПК1175
ПК1176
ПК1177
ПК1178
ПК1179
ПК1180
ПК1181
ПК1182
ПК1183
ПК1184
ПК1185
ПК1186
ПК1187
ПК1188
ПК1189
ПК1190
ПК1191
ПК1192
ПК1193
ПК1194
ПК1195
ПК1196
ПК1197
ПК1198
ПК1199
ПК1200
ПК1201
ПК1202
ПК1203
ПК1204
ПК1205
ПК1206
ПК1207
ПК1208
ПК1209
ПК1210
ПК1211
ПК1212
ПК1213
ПК1214
ПК1215
ПК1216
ПК1217
ПК1218
ПК1219
ПК1220
ПК1221
ПК1222
ПК1223
ПК1224
ПК1225
ПК1226
ПК1227
ПК1228
ПК1229
ПК1230
ПК1231
ПК1232
ПК1233
ПК1234
ПК1235
ПК1236
ПК1237
ПК1238
ПК1239
ПК1240
ПК1241
ПК1242
ПК1243
ПК1244
ПК1245
ПК1246
ПК1247
ПК1248
ПК1249
ПК1250
ПК1251
ПК1252
ПК1253
ПК1254
ПК1255
ПК1256
ПК1257
ПК1258
ПК1259
ПК1260
ПК1261
ПК1262
ПК1263
ПК1264
ПК1265
ПК1266
ПК1267
ПК1268
ПК1269
ПК1270
ПК1271
ПК1272
ПК1273
ПК1274
ПК1275
ПК1276
ПК1277
ПК1278
ПК1279
ПК1280
ПК1281
ПК1282
ПК1283
ПК1284
ПК1285
ПК1286
ПК1287
ПК1288
ПК1289
ПК1290
ПК1291
ПК1292
ПК1293
ПК1294
ПК1295
ПК1296
ПК1297
ПК1298
ПК1299
ПК1300
ПК1301
ПК1302
ПК1303
ПК1304
ПК1305
ПК1306
ПК1307
ПК1308
ПК1309
ПК1310
ПК1311
ПК1312
ПК1313
ПК1314
ПК1315
ПК1316
ПК1317
ПК1318
ПК1319
ПК1320
ПК1321
ПК1322
ПК1323
ПК1324
ПК1325
ПК1326
ПК1327
ПК1328
ПК1329
ПК1330
ПК1331
ПК1332
ПК1333
ПК1334
ПК1335
ПК1336
ПК1337
ПК1338
ПК1339
ПК1340
ПК1341
ПК1342
ПК1343
ПК1344
ПК1345
ПК1346
ПК1347
ПК1348
ПК1349
ПК1350
ПК1351
ПК1352
ПК1353
ПК1354
ПК1355
ПК1356
ПК1357
ПК1358
ПК1359
ПК1360
ПК1361
ПК1362
ПК1363
ПК1364
ПК1365
ПК1366
ПК1367
ПК1368
ПК1369
ПК1370
ПК1371
ПК1372
ПК1373
ПК1374
ПК1375
ПК1376
ПК1377
ПК1378
ПК1379
ПК1380
ПК1381
ПК1382
ПК1383
ПК1384
ПК1385
ПК1386
ПК1387
ПК1388
ПК1389
ПК1390
ПК1391
ПК1392
ПК1393
ПК1394
ПК1395
ПК1396
ПК1397
ПК1398
ПК1399
ПК1400
ПК1401
ПК1402
ПК1403
ПК1404
ПК1405
ПК1406
ПК1407
ПК1408
ПК1409
ПК1410
ПК1411
ПК1412
ПК1413
ПК1414
ПК1415
ПК1416
ПК1417
ПК1418
ПК1419
ПК1420
ПК1421
ПК1422
ПК1423
ПК1424
ПК1425
ПК1426
ПК1427
ПК1428
ПК1429
ПК1430
ПК1431
ПК1432
ПК1433
ПК1434
ПК1435
ПК1436
ПК1437
ПК1438
ПК1439
ПК1440
ПК1441
ПК1442
ПК1443
ПК1444
ПК1445
ПК1446
ПК1447
ПК1448
ПК1449
ПК1450
ПК1451
ПК1452
ПК1453
ПК1454
ПК1455
ПК1456
ПК1457
ПК1458
ПК1459
ПК1460
ПК1461
ПК1462
ПК1463
ПК1464
ПК1465
ПК1466
ПК1467
ПК1468
ПК1469
ПК1470
ПК1471
ПК1472
ПК1473
ПК1474
ПК1475
ПК1476
ПК1477
ПК1478
ПК1479
ПК1480
ПК1481
ПК1482
ПК1483
ПК1484
ПК1485
ПК1486
ПК1487
ПК1488
ПК1489
ПК1490
ПК1491
ПК1492
ПК1493
ПК1494
ПК1495
ПК1496
ПК1497
ПК1498
ПК1499
ПК1500
ПК1501
ПК1502
ПК1503
ПК1504
ПК1505
ПК1506
ПК1507
ПК1508
ПК1509
ПК1510
ПК1511
ПК1512
ПК1513
ПК1514
ПК1515
ПК1516
ПК1517
ПК1518
ПК1519
ПК1520
ПК1521
ПК1522
ПК1523
ПК1524
ПК1525
ПК1526
ПК1527
ПК1528
ПК1529
ПК1530
ПК1531
ПК1532
ПК1533
ПК1534
ПК1535
ПК1536
ПК1537
ПК1538
ПК1539
ПК1540
ПК1541
ПК1542
ПК1543
ПК1544
ПК1545
ПК1546
ПК1547
ПК1548
ПК1549
ПК1550
ПК1551
ПК1552
ПК1553
ПК1554
ПК1555
ПК1556
ПК1557
ПК1558
ПК1559
ПК1560
ПК1561
ПК1562
ПК1563
ПК1564
ПК1565
ПК1566
ПК1567
ПК1568
ПК1569
ПК1570
ПК1571
ПК1572
ПК1573
ПК1574
ПК1575
ПК1576
ПК1577
ПК1578
ПК1579
ПК1580
ПК1581
ПК1582
ПК1583
ПК1584
ПК1585
ПК1586
ПК1587
ПК1588
ПК1589
ПК1590
ПК1591
ПК1592
ПК1593
ПК1594
ПК1595
ПК1596
ПК1597
ПК1598
ПК1599
ПК1600
ПК1601
ПК1602
ПК1603
ПК1604
ПК1605
ПК1606
ПК1607
ПК1608
ПК1609
ПК1610
ПК1611
ПК1612
ПК1613
ПК1614
ПК1615
ПК1616
ПК1617
ПК1618
ПК1619
ПК1620
ПК1621
ПК1622
ПК1623
ПК1624
ПК1625
ПК1626
ПК1627
ПК1628
ПК1629
ПК1630
ПК1631
ПК1632
ПК1633
ПК1634
ПК1635
ПК1636
ПК1637
ПК1638
ПК1639
ПК1640
ПК1641
ПК1642
ПК1643
ПК1644
ПК1645
ПК1646
ПК1647
ПК1648
ПК1649
ПК1650
ПК1651
ПК1652
ПК1653
ПК1654
ПК1655
ПК1656
ПК1657
ПК1658
ПК1659
ПК1660
ПК1661
ПК1662
ПК1663
ПК1664
ПК1665
ПК1666
ПК1667
ПК1668
ПК1669
ПК1670
ПК1671
ПК1672
ПК1673
ПК1674
ПК1675
ПК1676
ПК1677
ПК1678
ПК1679
ПК1680
ПК1681
ПК1682
ПК1683
ПК1684
ПК1685
ПК1686
ПК1687
ПК1688
ПК1689
ПК1690
ПК1691
ПК1692
ПК1693
ПК1694
ПК1695
ПК1696
ПК1697
ПК1698
ПК1699
ПК1700
ПК1701
ПК1702
ПК1703
ПК1704
ПК1705
ПК1706
ПК1707
ПК1708
ПК1709
ПК1710
ПК1711
ПК1712
ПК1713
ПК1714
ПК1715
ПК1716
ПК1717
ПК1718
ПК1719
ПК1720
ПК1721
ПК1722
ПК1723
ПК1724
ПК1725
ПК1726
ПК1727
ПК1728
ПК1729
ПК1730
ПК1731
ПК1732
ПК1733
ПК1734
ПК1735
ПК1736
ПК1737
ПК1738
ПК1739
ПК1740
ПК1741
ПК1742
ПК1743
ПК1744
ПК1745
ПК1746
ПК1747
ПК1748
ПК1749
ПК1750
ПК1751
ПК1752
ПК1753
ПК1754
ПК1755
ПК1756
ПК1757
ПК1758
ПК1759
ПК1760
ПК1761
ПК1762
ПК1763
ПК1764
ПК1765
ПК1766
ПК1767
ПК1768
ПК1769
ПК1770
ПК1771
ПК1772
ПК1773
ПК1774
ПК1775
ПК1776
ПК1777
ПК1778
ПК1779
ПК1780
ПК1781
ПК1782
ПК1783
ПК1784
ПК1785
ПК1786
ПК1787
ПК1788
ПК1789
ПК1790
ПК1791
ПК1792
ПК1793
ПК1794
ПК1795
ПК1796
ПК1797
ПК1798
ПК1799
ПК1800
ПК1801
ПК1802
ПК1803
ПК1804
ПК1805
ПК1806
ПК1807
ПК1808
ПК1809
ПК1810
ПК1811
ПК1812
ПК1813
ПК1814
ПК1815
ПК1816
ПК1817
ПК1818
ПК1819
ПК1820
ПК1821
ПК1822
ПК1823
ПК1824
ПК1825
ПК1826
ПК1827
ПК1828
ПК1829
ПК1830
ПК1831
ПК1832
ПК1833
ПК1834
ПК1835
ПК1836
ПК1837
ПК1838
ПК1839
ПК1840
ПК1841
ПК1842
ПК1843
ПК1844
ПК1845
ПК1846
ПК1847
ПК1848
ПК1849
ПК1850
ПК1851
ПК1852
ПК1853
ПК1854
ПК1855
ПК1856
ПК1857
ПК1858
ПК1859
ПК1860
ПК1861
ПК1862
ПК1863
ПК1864
ПК1865
ПК1866
ПК1867
ПК1868
ПК1869
ПК1870
ПК1871
ПК1872
ПК1873
ПК1874
ПК1875
ПК1876
ПК1877
ПК1878
ПК1879
ПК1880
ПК1881
ПК1882
ПК1883
ПК1884
ПК1885
ПК1886
ПК1887
ПК1888
ПК1889
ПК1890
ПК1891
ПК1892
ПК1893
ПК1894
ПК1895
ПК1896
ПК1897
ПК1898
ПК1899
ПК1900
Линия собственн. с листом 2
Линия собственн. с листом 1
Зона ограничения высоты
Зона ограничения высоты
Зона ограничения высоты

Карта-схема участка рекультивации трассы трубопровода ПК1042 – ПК1900 (1:2000)

С

Республика Татарстан, Тюлячинский муниципальный район, Сабинский муниципальный район, Арский муниципальный район, Пестречинский муниципальный район, Высокогорский муниципальный район

Линия совмещения с листом 3

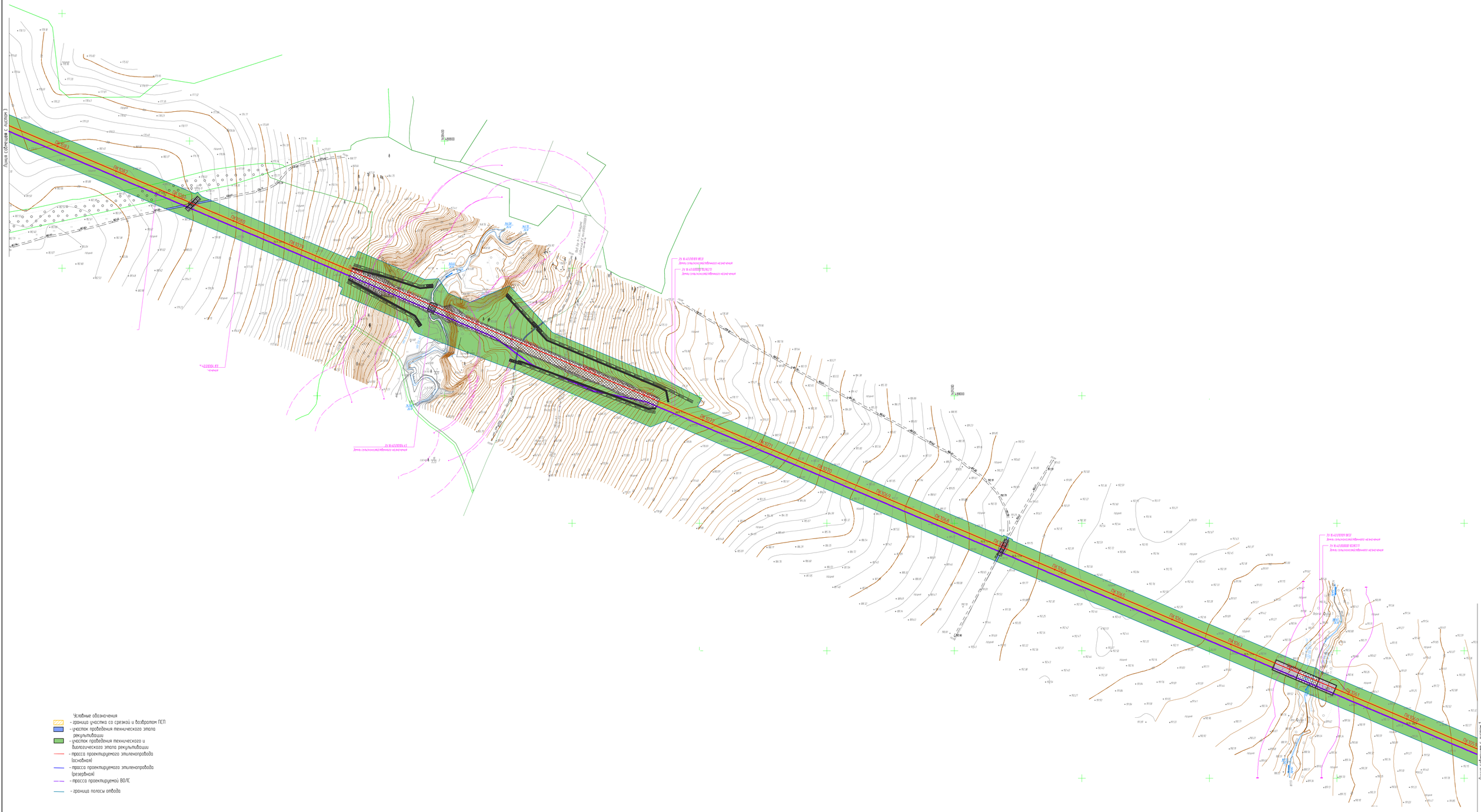
ПК1042
ПК1043
ПК1044
ПК1045
ПК1046
ПК1047
ПК1048
ПК1049
ПК1050
ПК1051
ПК1052
ПК1053
ПК1054
ПК1055
ПК1056
ПК1057
ПК1058
ПК1059
ПК1060
ПК1061
ПК1062
ПК1063
ПК1064
ПК1065
ПК1066
ПК1067
ПК1068
ПК1069
ПК1070
ПК1071
ПК1072
ПК1073
ПК1074
ПК1075
ПК1076
ПК1077
ПК1078
ПК1079
ПК1080
ПК1081
ПК1082
ПК1083
ПК1084
ПК1085
ПК1086
ПК1087
ПК1088
ПК1089
ПК1090
ПК1091
ПК1092
ПК1093
ПК1094
ПК1095
ПК1096
ПК1097
ПК1098
ПК1099
ПК1100
ПК1101
ПК1102
ПК1103
ПК1104
ПК1105
ПК1106
ПК1107
ПК1108
ПК1109
ПК1110
ПК1111
ПК1112
ПК1113
ПК1114
ПК1115
ПК1116
ПК1117
ПК1118
ПК1119
ПК1120
ПК1121
ПК1122
ПК1123
ПК1124
ПК1125
ПК1126
ПК1127
ПК1128
ПК1129
ПК1130
ПК1131
ПК1132
ПК1133
ПК1134
ПК1135
ПК1136
ПК1137
ПК1138
ПК1139
ПК1140
ПК1141
ПК1142
ПК1143
ПК1144
ПК1145
ПК1146
ПК1147
ПК1148
ПК1149
ПК1150
ПК1151
ПК1152
ПК1153
ПК1154
ПК1155
ПК1156
ПК1157
ПК1158
ПК1159
ПК1160
ПК1161
ПК1162
ПК1163
ПК1164
ПК1165
ПК1166
ПК1167
ПК1168
ПК1169
ПК1170
ПК1171
ПК1172
ПК1173
ПК1174
ПК1175
ПК1176
ПК1177
ПК1178
ПК1179
ПК1180
ПК1181
ПК1182
ПК1183
ПК1184
ПК1185
ПК1186
ПК1187
ПК1188
ПК1189
ПК1190
ПК1191
ПК1192
ПК1193
ПК1194
ПК1195
ПК1196
ПК1197
ПК1198
ПК1199
ПК1200
ПК1201
ПК1202
ПК1203
ПК1204
ПК1205
ПК1206
ПК1207
ПК1208
ПК1209
ПК1210
ПК1211
ПК1212
ПК1213
ПК1214
ПК1215
ПК1216
ПК1217
ПК1218
ПК1219
ПК1220
ПК1221
ПК1222
ПК1223
ПК1224
ПК1225
ПК1226
ПК1227
ПК1228
ПК1229
ПК1230
ПК1231
ПК1232
ПК1233
ПК1234
ПК1235
ПК1236
ПК1237
ПК1238
ПК1239
ПК1240
ПК1241
ПК1242
ПК1243
ПК1244
ПК1245
ПК1246
ПК1247
ПК1248
ПК1249
ПК1250
ПК1251
ПК1252
ПК1253
ПК1254
ПК1255
ПК1256
ПК1257
ПК1258
ПК1259
ПК1260
ПК1261
ПК1262
ПК1263
ПК1264
ПК1265
ПК1266
ПК1267
ПК1268
ПК1269
ПК1270
ПК1271
ПК1272
ПК1273
ПК1274
ПК1275
ПК1276
ПК1277
ПК1278
ПК1279
ПК1280
ПК1281
ПК1282
ПК1283
ПК1284
ПК1285
ПК1286
ПК1287
ПК1288
ПК1289
ПК1290
ПК1291
ПК1292
ПК1293
ПК1294
ПК1295
ПК1296
ПК1297
ПК1298
ПК1299
ПК1300
ПК1301
ПК1302
ПК1303
ПК1304
ПК1305
ПК1306
ПК1307
ПК1308
ПК1309
ПК1310
ПК1311
ПК1312
ПК1313
ПК1314
ПК1315
ПК1316
ПК1317
ПК1318
ПК1319
ПК1320
ПК1321
ПК1322
ПК1323
ПК1324
ПК1325
ПК1326
ПК1327
ПК1328
ПК1329
ПК1330
ПК1331
ПК1332
ПК1333
ПК1334
ПК1335
ПК1336
ПК1337
ПК1338
ПК1339
ПК1340
ПК1341
ПК1342
ПК1343
ПК1344
ПК1345
ПК1346
ПК1347
ПК1348
ПК1349
ПК1350
ПК1351
ПК1352
ПК1353
ПК1354
ПК1355
ПК1356
ПК1357
ПК1358
ПК1359
ПК1360
ПК1361
ПК1362
ПК1363
ПК1364
ПК1365
ПК1366
ПК1367
ПК1368
ПК1369
ПК1370
ПК1371
ПК1372
ПК1373
ПК1374
ПК1375
ПК1376
ПК1377
ПК1378
ПК1379
ПК1380
ПК1381
ПК1382
ПК1383
ПК1384
ПК1385
ПК1386
ПК1387
ПК1388
ПК1389
ПК1390
ПК1391
ПК1392
ПК1393
ПК1394
ПК1395
ПК1396
ПК1397
ПК1398
ПК1399
ПК1400
ПК1401
ПК1402
ПК1403
ПК1404
ПК1405
ПК1406
ПК1407
ПК1408
ПК1409
ПК1410
ПК1411
ПК1412
ПК1413
ПК1414
ПК1415
ПК1416
ПК1417
ПК1418
ПК1419
ПК1420
ПК1421
ПК1422
ПК1423
ПК1424
ПК1425
ПК1426
ПК1427
ПК1428
ПК1429
ПК1430
ПК1431
ПК1432
ПК1433
ПК1434
ПК1435
ПК1436
ПК1437
ПК1438
ПК1439
ПК1440
ПК1441
ПК1442
ПК1443
ПК1444
ПК1445
ПК1446
ПК1447
ПК1448
ПК1449
ПК1450
ПК1451
ПК1452
ПК1453
ПК1454
ПК1455
ПК1456
ПК1457
ПК1458
ПК1459
ПК1460
ПК1461
ПК1462
ПК1463
ПК1464
ПК1465
ПК1466
ПК1467
ПК1468
ПК1469
ПК1470
ПК1471
ПК1472
ПК1473
ПК1474
ПК1475
ПК1476
ПК1477
ПК1478
ПК1479
ПК1480
ПК1481
ПК1482
ПК1483
ПК1484
ПК1485
ПК1486
ПК1487
ПК1488
ПК1489
ПК1490
ПК1491
ПК1492
ПК1493
ПК1494
ПК1495
ПК1496
ПК1497
ПК1498
ПК1499
ПК1500
ПК1501
ПК1502
ПК1503
ПК1504
ПК1505
ПК1506
ПК1507
ПК1508
ПК1509
ПК1510
ПК1511
ПК1512
ПК1513
ПК1514
ПК1515
ПК1516
ПК1517
ПК1518
ПК1519
ПК1520
ПК1521
ПК1522
ПК1523
ПК1524
ПК1525
ПК1526
ПК1527
ПК1528
ПК1529
ПК1530
ПК1531
ПК1532
ПК1533
ПК1534
ПК1535
ПК1536
ПК1537
ПК1538
ПК1539
ПК1540
ПК1541
ПК1542
ПК1543
ПК1544
ПК1545
ПК1546
ПК1547
ПК1548
ПК1549
ПК1550
ПК1551
ПК1552
ПК1553
ПК1554
ПК1555
ПК1556
ПК1557
ПК1558
ПК1559
ПК1560
ПК1561
ПК1562
ПК1563
ПК1564
ПК1565
ПК1566
ПК1567
ПК1568
ПК1569
ПК1570
ПК1571
ПК1572
ПК1573
ПК1574
ПК1575
ПК1576
ПК1577
ПК1578
ПК1579
ПК1580
ПК1581
ПК1582
ПК1583
ПК1584
ПК1585
ПК1586
ПК1587
ПК1588
ПК1589
ПК1590
ПК1591
ПК1592
ПК1593
ПК1594
ПК1595
ПК1596
ПК1597
ПК1598
ПК1599
ПК1600
ПК1601
ПК1602
ПК1603
ПК1604
ПК1605
ПК1606
ПК1607
ПК1608
ПК1609
ПК1610
ПК1611
ПК1612
ПК1613
ПК1614
ПК1615
ПК1616
ПК1617
ПК1618
ПК1619
ПК1620
ПК1621
ПК1622
ПК1623
ПК1624
ПК1625
ПК1626
ПК1627
ПК1628
ПК1629
ПК1630
ПК1631
ПК1632
ПК1633
ПК1634
ПК1635
ПК1636
ПК1637
ПК1638
ПК1639
ПК1640
ПК1641
ПК1642
ПК1643
ПК1644
ПК1645
ПК1646
ПК1647
ПК1648
ПК1649
ПК1650
ПК1651
ПК1652
ПК1653
ПК1654
ПК1655
ПК1656
ПК1657
ПК1658
ПК1659
ПК1660
ПК1661
ПК1662
ПК1663
ПК1664
ПК1665
ПК1666
ПК1667
ПК1668
ПК1669
ПК1670
ПК1671
ПК1672
ПК1673
ПК1674
ПК1675
ПК1676
ПК1677
ПК1678
ПК1679
ПК1680
ПК1681
ПК1682
ПК1683
ПК1684
ПК1685
ПК1686
ПК1687
ПК1688
ПК1689
ПК1690
ПК1691
ПК1692
ПК1693
ПК1694
ПК1695
ПК1696
ПК1697
ПК1698
ПК1699
ПК1700
ПК1701
ПК1702
ПК1703
ПК1704
ПК1705
ПК1706
ПК1707
ПК1708
ПК1709
ПК1710
ПК1711
ПК1712
ПК1713
ПК1714
ПК1715
ПК1716
ПК1717
ПК1718
ПК1719
ПК1720
ПК1721
ПК1722
ПК1723
ПК1724
ПК1725
ПК1726
ПК1727
ПК1728
ПК1729
ПК1730
ПК1731
ПК1732
ПК1733
ПК1734
ПК1735
ПК1736
ПК1737
ПК1738
ПК1739
ПК1740
ПК1741
ПК1742
ПК1743
ПК1744
ПК1745
ПК1746
ПК1747
ПК1748
ПК1749
ПК1750
ПК1751
ПК1752
ПК1753
ПК1754
ПК1755
ПК1756
ПК1757
ПК1758
ПК1759
ПК1760
ПК1761
ПК1762
ПК1763
ПК1764
ПК1765
ПК1766
ПК1767
ПК1768
ПК1769
ПК1770
ПК1771
ПК1772
ПК1773
ПК1774
ПК1775
ПК1776
ПК1777
ПК1778
ПК1779
ПК1780
ПК1781
ПК1782
ПК1783
ПК1784
ПК1785
ПК1786
ПК1787
ПК1788
ПК1789
ПК1790
ПК1791
ПК1792
ПК1793
ПК1794
ПК1795
ПК1796
ПК1797
ПК1798
ПК1799
ПК1800
ПК1801
ПК1802
ПК1803
ПК1804
ПК1805
ПК1806
ПК1807
ПК1808
ПК1809
ПК1810
ПК1811
ПК1812
ПК1813
ПК1814
ПК1815
ПК1816
ПК1817
ПК1818
ПК1819
ПК1820
ПК1821
ПК1822
ПК1823
ПК1824
ПК1825
ПК1826
ПК1827
ПК1828
ПК1829
ПК1830
ПК1831
ПК1832
ПК1833
ПК1834
ПК1835
ПК1836
ПК1837
ПК1838
ПК1839
ПК1840
ПК1841
ПК1842
ПК1843
ПК1844
ПК1845
ПК1846
ПК1847
ПК1848
ПК1849
ПК1850
ПК1851
ПК1852
ПК1853
ПК1854
ПК1855
ПК1856
ПК1857
ПК1858
ПК1859
ПК1860
ПК1861
ПК1862
ПК1863
ПК1864
ПК1865
ПК1866
ПК1867
ПК1868
ПК1869
ПК1870
ПК1871
ПК1872
ПК1873
ПК1874
ПК1875
ПК1876
ПК1877
ПК1878
ПК1879
ПК1880
ПК1881
ПК1882
ПК1883
ПК1884
ПК1885
ПК1886
ПК1887
ПК1888
ПК1889
ПК1890
ПК1891
ПК1892
ПК1893
ПК1894
ПК1895
ПК1896
ПК1897
ПК1898
ПК1899
ПК1900
1438400
1439200
Ту 16.42.00.000-ВОЗ
Земель сельскохозяйственного назначения
Ту 16.42.00.000-ВОЗ1
Земель сельскохозяйственного назначения
Ту 16.42.00.000-ВОЗ2
Земель сельскохозяйственного назначения
Ту 16.42.00.000-ВОЗ3
Земель сельскохозяйственного назначения
Ту 16.42.00.000-ВОЗ4
Земель сельскохозяйственного назначения
Ту 16.42.00.000-ВОЗ5
Земель сельскохозяйственного назначения
Ту 16.42.00.000-ВОЗ6
Земель сельскохозяйственного назначения
Ту 16.42.00.000-ВОЗ7
Земель сельскохозяйственного назначения
Ту 16.42.00.000-ВОЗ8
Земель сельскохозяйственного назначения
Ту 16.42.00.000-ВОЗ9
Земель сельскохозяйственного назначения
Ту 16.42.00.000-ВОЗ10
Земель сельскохозяйственного назначения
Ту 16.42.00.000-ВОЗ11
Земель сельскохозяйственного назначения
Ту 16.42.00.000-ВОЗ12
Земель сельскохозяйственного назначения
Ту 16.42.00.000-ВОЗ13
Земель сельскохозяйственного назначения
Ту 16.42.00.000-ВОЗ14
Земель сельскохозяйственного назначения
Ту 16.42.00.000-ВОЗ15
Земель сельскохозяйственного назначения
Ту 16.42.00.000-ВОЗ16
Земель сельскохозяйственного назначения
Ту 16.42.00.000-ВОЗ17
Земель сельскохозяйственного назначения
Ту 16.42.00.000-ВОЗ18
Земель сельскохозяйственного назначения
Ту 16.42.00.000-ВОЗ19
Земель сельскохозяйственного назначения
Ту 16.42.00.000-ВОЗ20
Земель сельскохозяйственного назначения
Ту 16.42.00.000-ВОЗ21
Земель сельскохозяйственного назначения
Ту 16.42.00.000-ВОЗ22
Земель сельскохозяйственного назначения
Ту 16.42.00.000-ВОЗ23
Земель сельскохозяйственного назначения
Ту 16.42.00.000-ВОЗ24
Земель сельскохозяйственного назначения
Ту 16.42.00.000-ВОЗ25
Земель сельскохозяйственного назначения
Ту 16.42.00.000-ВОЗ26
Земель сельскохозяйственного назначения
Ту 16.42.00.000-ВОЗ27
Земель сельскохозяйственного назначения
Ту 16.42.00.000-ВОЗ28
Земель сельскохозяйственного назначения
Ту 16.42.00.000-ВОЗ29
Земель сельскохозяйственного назначения
Ту 16.42.00.000-ВОЗ30
Земель сельскохозяйственного назначения
Ту 16.42.00.000-ВОЗ31
Земель сельскохозяйственного назначения
Ту 16.42.00.000-ВОЗ32
Земель сельскохозяйственного назначения
Ту 16.42.00.000-ВОЗ33
Земель сельскохозяйственного назначения
Ту 16.42.00.000-ВОЗ34
Земель сельскохозяйственного назначения
Ту 16.42.00.000-ВОЗ35
Земель сельскохозяйственного назначения
Ту 16.42.00.000-ВОЗ36
Земель сельскохозяйственного назначения
Ту 16.42.00.000-ВОЗ37
Земель сельскохозяйственного назначения
Ту 16.42.00.000-ВОЗ38
Земель сельскохозяйственного назначения
Ту 16.42.00.000-ВОЗ39
Земель сельскохозяйственного назначения
Ту 16.42.00.000-ВОЗ40
Земель сельскохозяйственного назначения
Ту 16.42.00.000-ВОЗ41
Земель сельскохозяйственного назначения
Ту 16.42.00.000-ВОЗ42
Земель сельскохозяйственного назначения
Ту 16.42.00.000-ВОЗ43
Земель сельскохозяйственного назначения
Ту 16.42.00.000-ВОЗ44
Земель сельскохозяйственного назначения
Ту 16.42.00.000-ВОЗ45
Земель сельскохозяйственного назначения
Ту 16.42.00.000-ВОЗ46
Земель сельскохозяйственного назначения
Ту 16.42.00.000-ВОЗ47
Земель сельскохозяйственного назначения
Ту 16.42.00.000-ВОЗ48
Земель сельскохозяйственного назначения
Ту 16.42.00.000-ВОЗ49
Земель сельскохозяйственного назначения
Ту 16.42.00.000-ВОЗ50
Земель сельскохозяйственного назначения
Ту 16.42.00.000-ВОЗ51
Земель сельскохозяйственного назначения
Ту 16.42.00.000-ВОЗ52
Земель сельскохозяйственного назначения
Ту 16.42.00.000-ВОЗ53
Земель сельскохозяйственного назначения
Ту 16.42.00.000-ВОЗ54
Земель сельскохозяйственного назначения
Ту 16.42.00.000-ВОЗ55
Земель сельскохозяйственного назначения
Ту 16.42.00.000-ВОЗ56
Земель сельскохозяйственного назначения
Ту 16.42.00.000-ВОЗ57
Земель сельскохозяйственного назначения
Ту 16.42.00.000-ВОЗ58
Земель сельскохозяйственного назначения
Ту 16.42.00.000-ВОЗ59
Земель сельскохозяйственного назначения
Ту 16.42.00.000-ВОЗ60
Земель сельскохозяйственного назначения
Ту 16.42.00.000-ВОЗ61
Земель сельскохозяйственного назначения
Ту 16.42.00.000-ВОЗ62
Земель сельскохозяйственного назначения
Ту 16.42.00.000-ВОЗ63
Земель сельскохозяйственного назначения
Ту 16.42.00.000-ВОЗ64
Земель сельскохозяйственного назначения
Ту 16.42.00.000-ВОЗ65
Земель сельскохозяйственного назначения
Ту 16.42.00.000-ВОЗ66
Земель сельскохозяйственного назначения
Ту 16.42.00.000-ВОЗ67
Земель сельскохозяйственного назначения
Ту 16.42.00.000-ВОЗ68
Земель сельскохозяйственного назначения
Ту 16.42.00.000-ВОЗ69
Земель сельскохозяйственного назначения
Ту 16.42.00.000-ВОЗ70
Земель сельскохозяйственного назначения
Ту 16.42.00.000-ВОЗ71
Земель сельскохозяйственного назначения
Ту 16.42.00.000-ВОЗ72
Земель сельскохозяйственного назначения
Ту 16.42.00.000-ВОЗ73
Земель сельскохозяйственного назначения
Ту 16.42.00.000-ВОЗ74
Земель сельскохозяйственного назначения
Ту 16.42.00.000-ВОЗ75
Земель сельскохозяйственного назначения
Ту 16.42.00.000-ВОЗ76
Земель сельскохозяйственного назначения
Ту 16.42.00.000-ВОЗ77
Земель сельскохозяйственного назначения
Ту 16.42.00.000-ВОЗ78
Земель сельскохозяйственного назначения
Ту 16.42.00.000-ВОЗ79
Земель сельскохозяйственного назначения
Ту 16.42.00.000-ВОЗ80
Земель сельскохозяйственного назначения
Ту 16.42.00.000-ВОЗ81
Земель сельскохозяйственного назначения
Ту 16.42.00.000-ВОЗ82
Земель сельскохозяйственного назначения
Ту 16.42.00.000-ВОЗ83
Земель сельскохозяйственного назначения
Ту 16.42.00.000-ВОЗ84
Земель сельскохозяйственного назначения
Ту 16.42.00.000-ВОЗ85
Земель сельскохозяйственного назначения
Ту 16.42.00.000-ВОЗ86
Земель сельскохозяйственного назначения
Ту 16.42.00.000-ВОЗ87
Земель сельскохозяйственного назначения
Ту 16.42.00.000-ВОЗ88
Земель сельскохозяйственного назначения
Ту 16.42.00.000-ВОЗ89
Земель сельскохозяйственного назначения
Ту 16.42.00.000-ВОЗ90
Земель сельскохозяйственного назначения
Ту 16.42.00.000-ВОЗ91
Земель сельскохозяйственного назначения
Ту 16.42.00.000-ВОЗ92
Земель сельскохозяйственного назначения
Ту 16.42.00.000-ВОЗ93
Земель сельскохозяйственного назначения
Ту 16.42.00.000-ВОЗ94
Земель сельскохозяйственного назначения
Ту 16.42.00.000-ВОЗ95
Земель сельскохозяйственного назначения
Ту 16.42.00.000-ВОЗ96
Земель сельскохозяйственного назначения
Ту 16.42.00.000-ВОЗ97
Земель сельскохозяйственного назначения
Ту 16.42.00.000-ВОЗ98
Земель сельскохозяйственного назначения
Ту 16.42.00.000-ВОЗ99
Земель сельскохозяйственного назначения
Ту 16.42.00.000-ВО100
Земель сельскохозяйственного назначения
Ту 16.42.00.000-ВО101
Земель сельскохозяйственного назначения
Ту 16.42.00.000-ВО102
Земель сельскохозяйственного назначения
Ту 16.42.00.000-ВО103
Земель сельскохозяйственного назначения
Ту 16.42.00.000-ВО104
Земель сельскохозяйственного назначения
Ту 16.42.00.000-ВО105
Земель сельскохозяйственного назначения
Ту 16.42.00.000-ВО106
Земель сельскохозяйственного назначения
Ту 16.42.00.000-ВО107
Земель сельскохозяйственного назначения
Ту

Карта-схема участка рекультивации трассы трубопровода ПК1042 – ПК1900 (1:2000)

С

Республика Татарстан, Тюлячинский муниципальный район, Сабинский муниципальный район, Арский муниципальный район, Пестречинский муниципальный район, Высокогорский муниципальный район

Линия сопряжения с листом 4

Линия сопряжения с листом 2

ПК1038 ПК1037 ПК1036 ПК1035 ПК1034 ПК1033 ПК1032 ПК1031 ПК1030 ПК1029 ПК1028 ПК1027 ПК1026 ПК1025 ПК1024 ПК1023 ПК1022 ПК1021 ПК1020 ПК1019 ПК1018 ПК1017 ПК1016 ПК1015 ПК1014 ПК1013 ПК1012 ПК1011 ПК1010 ПК1009 ПК1008 ПК1007 ПК1006 ПК1005 ПК1004 ПК1003 ПК1002 ПК1001 ПК1000 ПК0999

Общество с ограниченной ответственностью
«НОВЫЕ РЕСУРСЫ»

Заказчик – **ПАО «Нижнекамскнефтехим»**

«Реконструкция линейного сооружения - имущественный комплекс «Управление этиленопроводов» на участке Нижнекамск – Казань. Модернизация объектов для транспортировки этилена с учётом дополнительных объемов от ЭП-600»

ПРОЕКТНАЯ ДОКУМЕНТАЦИЯ

Раздел 6. Мероприятия по охране окружающей среды

Часть 3. Проект рекультивации нарушенных земель

Книга 2. Графическая часть

НКНХ.5273-ПД-ООС3.2

Том 6.3.2

Брошюра 3/5

Карта-схема участка рекультивации трассы трубопровода ПК1042 – ПК1900 (1:2000)

С

Республика Татарстан, Тюлячинский муниципальный район, Сабинский муниципальный район, Арский муниципальный район, Пестречинский муниципальный район, Высокогорский муниципальный район

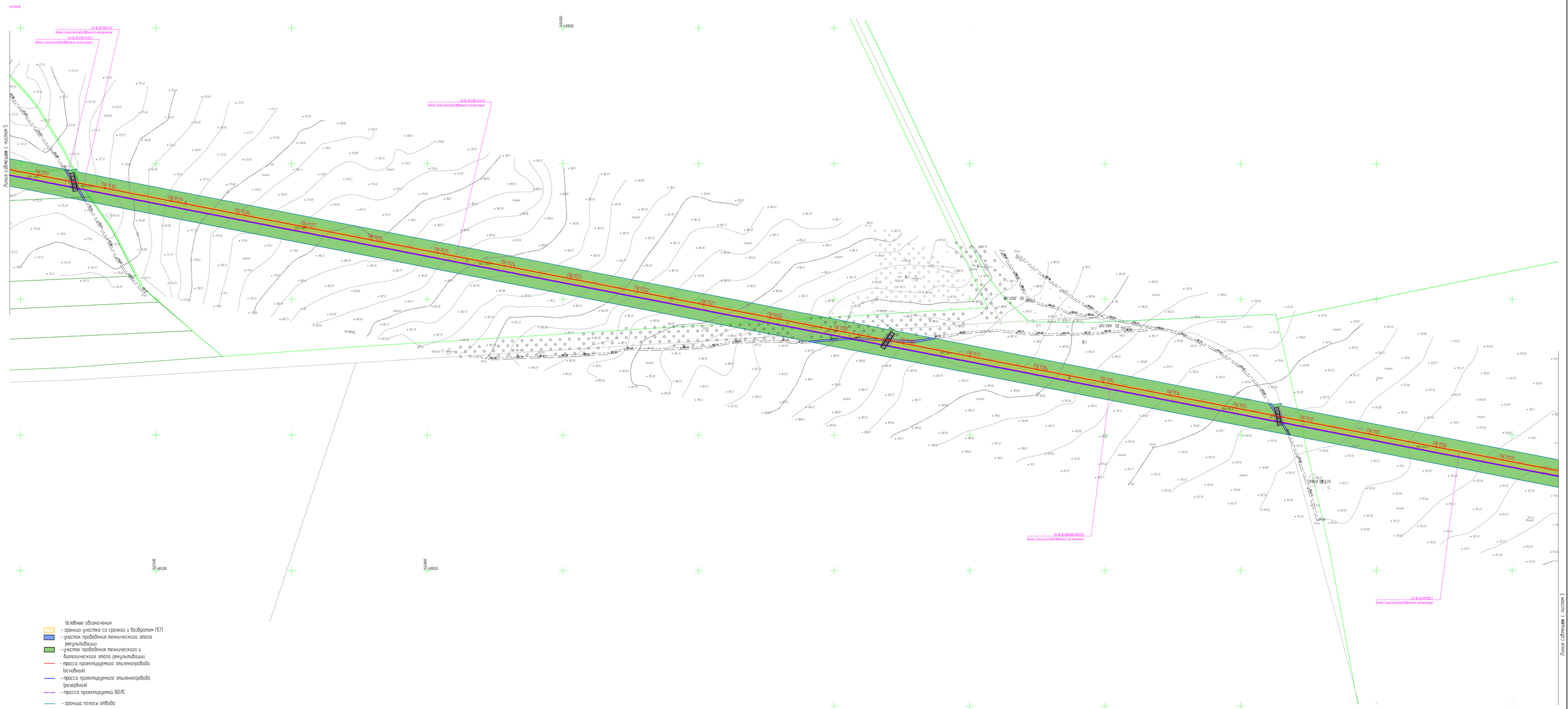
Линия сопряжения с листом 5
Линия сопряжения с листом 3
ПК1042
ПК1041
ПК1040
ПК1039
ПК1038
ПК1037
ПК1036
ПК1035
ПК1034
ПК1033
ПК1032
ПК1031
ПК1030
ПК1029
ПК1028
ПК1027
ПК1026
ПК1025
ПК1024
ПК1023
ПК1022
ПК1021
ПК1020
ПК1019
ПК1018
ПК1017
ПК1016
ПК1015
ПК1014
ПК1013
ПК1012
ПК1011
ПК1010
ПК1009
ПК1008
ПК1007
ПК1006
ПК1005
ПК1004
ПК1003
ПК1002
ПК1001
ПК1000
ПК999
ПК998
ПК997
ПК996
ПК995
ПК994
ПК993
ПК992
ПК991
ПК990
ПК989
ПК988
ПК987
ПК986
ПК985
ПК984
ПК983
ПК982
ПК981
ПК980
ПК979
ПК978
ПК977
ПК976
ПК975
ПК974
ПК973
ПК972
ПК971
ПК970
ПК969
ПК968
ПК967
ПК966
ПК965
ПК964
ПК963
ПК962
ПК961
ПК960
ПК959
ПК958
ПК957
ПК956
ПК955
ПК954
ПК953
ПК952
ПК951
ПК950
ПК949
ПК948
ПК947
ПК946
ПК945
ПК944
ПК943
ПК942
ПК941
ПК940
ПК939
ПК938
ПК937
ПК936
ПК935
ПК934
ПК933
ПК932
ПК931
ПК930
ПК929
ПК928
ПК927
ПК926
ПК925
ПК924
ПК923
ПК922
ПК921
ПК920
ПК919
ПК918
ПК917
ПК916
ПК915
ПК914
ПК913
ПК912
ПК911
ПК910
ПК909
ПК908
ПК907
ПК906
ПК905
ПК904
ПК903
ПК902
ПК901
ПК900
ПК899
ПК898
ПК897
ПК896
ПК895
ПК894
ПК893
ПК892
ПК891
ПК890
ПК889
ПК888
ПК887
ПК886
ПК885
ПК884
ПК883
ПК882
ПК881
ПК880
ПК879
ПК878
ПК877
ПК876
ПК875
ПК874
ПК873
ПК872
ПК871
ПК870
ПК869
ПК868
ПК867
ПК866
ПК865
ПК864
ПК863
ПК862
ПК861
ПК860
ПК859
ПК858
ПК857
ПК856
ПК855
ПК854
ПК853
ПК852
ПК851
ПК850
ПК849
ПК848
ПК847
ПК846
ПК845
ПК844
ПК843
ПК842
ПК841
ПК840
ПК839
ПК838
ПК837
ПК836
ПК835
ПК834
ПК833
ПК832
ПК831
ПК830
ПК829
ПК828
ПК827
ПК826
ПК825
ПК824
ПК823
ПК822
ПК821
ПК820
ПК819
ПК818
ПК817
ПК816
ПК815
ПК814
ПК813
ПК812
ПК811
ПК810
ПК809
ПК808
ПК807
ПК806
ПК805
ПК804
ПК803
ПК802
ПК801
ПК800
ПК799
ПК798
ПК797
ПК796
ПК795
ПК794
ПК793
ПК792
ПК791
ПК790
ПК789
ПК788
ПК787
ПК786
ПК785
ПК784
ПК783
ПК782
ПК781
ПК780
ПК779
ПК778
ПК777
ПК776
ПК775
ПК774
ПК773
ПК772
ПК771
ПК770
ПК769
ПК768
ПК767
ПК766
ПК765
ПК764
ПК763
ПК762
ПК761
ПК760
ПК759
ПК758
ПК757
ПК756
ПК755
ПК754
ПК753
ПК752
ПК751
ПК750
ПК749
ПК748
ПК747
ПК746
ПК745
ПК744
ПК743
ПК742
ПК741
ПК740
ПК739
ПК738
ПК737
ПК736
ПК735
ПК734
ПК733
ПК732
ПК731
ПК730
ПК729
ПК728
ПК727
ПК726
ПК725
ПК724
ПК723
ПК722
ПК721
ПК720
ПК719
ПК718
ПК717
ПК716
ПК715
ПК714
ПК713
ПК712
ПК711
ПК710
ПК709
ПК708
ПК707
ПК706
ПК705
ПК704
ПК703
ПК702
ПК701
ПК700
ПК699
ПК698
ПК697
ПК696
ПК695
ПК694
ПК693
ПК692
ПК691
ПК690
ПК689
ПК688
ПК687
ПК686
ПК685
ПК684
ПК683
ПК682
ПК681
ПК680
ПК679
ПК678
ПК677
ПК676
ПК675
ПК674
ПК673
ПК672
ПК671
ПК670
ПК669
ПК668
ПК667
ПК666
ПК665
ПК664
ПК663
ПК662
ПК661
ПК660
ПК659
ПК658
ПК657
ПК656
ПК655
ПК654
ПК653
ПК652
ПК651
ПК650
ПК649
ПК648
ПК647
ПК646
ПК645
ПК644
ПК643
ПК642
ПК641
ПК640
ПК639
ПК638
ПК637
ПК636
ПК635
ПК634
ПК633
ПК632
ПК631
ПК630
ПК629
ПК628
ПК627
ПК626
ПК625
ПК624
ПК623
ПК622
ПК621
ПК620
ПК619
ПК618
ПК617
ПК616
ПК615
ПК614
ПК613
ПК612
ПК611
ПК610
ПК609
ПК608
ПК607
ПК606
ПК605
ПК604
ПК603
ПК602
ПК601
ПК600
ПК599
ПК598
ПК597
ПК596
ПК595
ПК594
ПК593
ПК592
ПК591
ПК590
ПК589
ПК588
ПК587
ПК586
ПК585
ПК584
ПК583
ПК582
ПК581
ПК580
ПК579
ПК578
ПК577
ПК576
ПК575
ПК574
ПК573
ПК572
ПК571
ПК570
ПК569
ПК568
ПК567
ПК566
ПК565
ПК564
ПК563
ПК562
ПК561
ПК560
ПК559
ПК558
ПК557
ПК556
ПК555
ПК554
ПК553
ПК552
ПК551
ПК550
ПК549
ПК548
ПК547
ПК546
ПК545
ПК544
ПК543
ПК542
ПК541
ПК540
ПК539
ПК538
ПК537
ПК536
ПК535
ПК534
ПК533
ПК532
ПК531
ПК530
ПК529
ПК528
ПК527
ПК526
ПК525
ПК524
ПК523
ПК522
ПК521
ПК520
ПК519
ПК518
ПК517
ПК516
ПК515
ПК514
ПК513
ПК512
ПК511
ПК510
ПК509
ПК508
ПК507
ПК506
ПК505
ПК504
ПК503
ПК502
ПК501
ПК500
ПК499
ПК498
ПК497
ПК496
ПК495
ПК494
ПК493
ПК492
ПК491
ПК490
ПК489
ПК488
ПК487
ПК486
ПК485
ПК484
ПК483
ПК482
ПК481
ПК480
ПК479
ПК478
ПК477
ПК476
ПК475
ПК474
ПК473
ПК472
ПК471
ПК470
ПК469
ПК468
ПК467
ПК466
ПК465
ПК464
ПК463
ПК462
ПК461
ПК460
ПК459
ПК458
ПК457
ПК456
ПК455
ПК454
ПК453
ПК452
ПК451
ПК450
ПК449
ПК448
ПК447
ПК446
ПК445
ПК444
ПК443
ПК442
ПК441
ПК440
ПК439
ПК438
ПК437
ПК436
ПК435
ПК434
ПК433
ПК432
ПК431
ПК430
ПК429
ПК428
ПК427
ПК426
ПК425
ПК424
ПК423
ПК422
ПК421
ПК420
ПК419
ПК418
ПК417
ПК416
ПК415
ПК414
ПК413
ПК412
ПК411
ПК410
ПК409
ПК408
ПК407
ПК406
ПК405
ПК404
ПК403
ПК402
ПК401
ПК400
ПК399
ПК398
ПК397
ПК396
ПК395
ПК394
ПК393
ПК392
ПК391
ПК390
ПК389
ПК388
ПК387
ПК386
ПК385
ПК384
ПК383
ПК382
ПК381
ПК380
ПК379
ПК378
ПК377
ПК376
ПК375
ПК374
ПК373
ПК372
ПК371
ПК370
ПК369
ПК368
ПК367
ПК366
ПК365
ПК364
ПК363
ПК362
ПК361
ПК360
ПК359
ПК358
ПК357
ПК356
ПК355
ПК354
ПК353
ПК352
ПК351
ПК350
ПК349
ПК348
ПК347
ПК346
ПК345
ПК344
ПК343
ПК342
ПК341
ПК340
ПК339
ПК338
ПК337
ПК336
ПК335
ПК334
ПК333
ПК332
ПК331
ПК330
ПК329
ПК328
ПК327
ПК326
ПК325
ПК324
ПК323
ПК322
ПК321
ПК320
ПК319
ПК318
ПК317
ПК316
ПК315
ПК314
ПК313
ПК312
ПК311
ПК310
ПК309
ПК308
ПК307
ПК306
ПК305
ПК304
ПК303
ПК302
ПК301
ПК300
ПК299
ПК298
ПК297
ПК296
ПК295
ПК294
ПК293
ПК292
ПК291
ПК290
ПК289
ПК288
ПК287
ПК286
ПК285
ПК284
ПК283
ПК282
ПК281
ПК280
ПК279
ПК278
ПК277
ПК276
ПК275
ПК274
ПК273
ПК272
ПК271
ПК270
ПК269
ПК268
ПК267
ПК266
ПК265
ПК264
ПК263
ПК262
ПК261
ПК260
ПК259
ПК258
ПК257
ПК256
ПК255
ПК254
ПК253
ПК252
ПК251
ПК250
ПК249
ПК248
ПК247
ПК246
ПК245
ПК244
ПК243
ПК242
ПК241
ПК240
ПК239
ПК238
ПК237
ПК236
ПК235
ПК234
ПК233
ПК232
ПК231
ПК230
ПК229
ПК228
ПК227
ПК226
ПК225
ПК224
ПК223
ПК222
ПК221
ПК220
ПК219
ПК218
ПК217
ПК216
ПК215
ПК214
ПК213
ПК212
ПК211
ПК210
ПК209
ПК208
ПК207
ПК206
ПК205
ПК204
ПК203
ПК202
ПК201
ПК200
ПК199
ПК198
ПК197
ПК196
ПК195
ПК194
ПК193
ПК192
ПК191
ПК190
ПК189
ПК188
ПК187
ПК186
ПК185
ПК184
ПК183
ПК182
ПК181
ПК180
ПК179
ПК178
ПК177
ПК176
ПК175
ПК174
ПК173
ПК172
ПК171
ПК170
ПК169
ПК168
ПК167
ПК166
ПК165
ПК164
ПК163
ПК162
ПК161
ПК160
ПК159
ПК158
ПК157
ПК156
ПК155
ПК154
ПК153
ПК152
ПК151
ПК150
ПК149
ПК148
ПК147
ПК146
ПК145
ПК144
ПК143
ПК142
ПК141
ПК140
ПК139
ПК138
ПК137
ПК136
ПК135
ПК134
ПК133
ПК132
ПК131
ПК130
ПК129
ПК128
ПК127
ПК126
ПК125
ПК124
ПК123
ПК122
ПК121
ПК120
ПК119
ПК118
ПК117
ПК116
ПК115
ПК114
ПК113
ПК112
ПК111
ПК110
ПК109
ПК108
ПК107
ПК106
ПК105
ПК104
ПК103
ПК102
ПК101
ПК100
ПК99
ПК98
ПК97
ПК96
ПК95
ПК94
ПК93
ПК92
ПК91
ПК90
ПК89
ПК88
ПК87
ПК86
ПК85
ПК84
ПК83
ПК82
ПК81
ПК80
ПК79
ПК78
ПК77
ПК76
ПК75
ПК74
ПК73
ПК72
ПК71
ПК70
ПК69
ПК68
ПК67
ПК66
ПК65
ПК64
ПК63
ПК62
ПК61
ПК60
ПК59
ПК58
ПК57
ПК56
ПК55
ПК54
ПК53
ПК52
ПК51
ПК50
ПК49
ПК48
ПК47
ПК46
ПК45
ПК44
ПК43
ПК42
ПК41
ПК40
ПК39
ПК38
ПК37
ПК36
ПК35
ПК34
ПК33
ПК32
ПК31
ПК30
ПК29
ПК28
ПК27
ПК26
ПК25
ПК24
ПК23
ПК22
ПК21
ПК20
ПК19
ПК18
ПК17
ПК16
ПК15
ПК14
ПК13
ПК12
ПК11
ПК10
ПК9
ПК8
ПК7
ПК6
ПК5
ПК4
ПК3
ПК2
ПК1
ПК0
ПК-1
ПК-2
ПК-3
ПК-4
ПК-5
ПК-6
ПК-7
ПК-8
ПК-9
ПК-10
ПК-11
ПК-12
ПК-13
ПК-14
ПК-15
ПК-16
ПК-17
ПК-18
ПК-19
ПК-20
ПК-21
ПК-22
ПК-23
ПК-24
ПК-25
ПК-26
ПК-27
ПК-28
ПК-29
ПК-30
ПК-31
ПК-32
ПК-33
ПК-34
ПК-35
ПК-36
ПК-37
ПК-38
ПК-39
ПК-40

Карта-схема участка рекультивации трассы трубопровода ПК1042 – ПК1900 (1:2000)

С

Республика Татарстан, Тюлячинский муниципальный район, Сабинский муниципальный район, Арский муниципальный район, Пестречинский муниципальный район, Высокогорский муниципальный район

Линия совмещения с листом 6

Линия совмещения с листом 4

ПК1042

ПК1050

ПК1055

ПК1100

ПК1114.9

ПК1114.8

ПК1114.7

ПК1114.6

ПК1114.5

ПК1114.4

ПК1114.3

ПК1114.2

ПК1114.1

ПК1140

ПК1139

ПК1138

ПК1137

ПК1136

ПК1135

ПК1134

ПК1133

ПК1132

ПК1900

Точка выхода бура
ПК 1153+84,73

Временный отвал для накопления шлама

Временный отвал для накопления шлама

Временный технологический объезд, км 115,4 (типаж 0813)

ЛУ № 35.00.04.0175
Зона сельскохозяйственного назначения

ЛУ № 35.00.04.0173
Зона сельскохозяйственного назначения

ЛУ № 35.00.04.0172
Зона сельскохозяйственного назначения

Условные обозначения
- граница участка со срезкой и возвратом ПСП
- участок проведения технического этапа рекультивации
- участок проведения технического и биологического этапа рекультивации
- трасса проектируемого этиленопровода (основная)
- трасса проектируемого этиленопровода (резервная)
- трасса проектируемой ВОЛС
- граница полосы отвода

1. Система координат МСК-16 зона 1
2. Съемка выполнена в марте-мае 2024 г.
3. План составлен с сечением рельефа через 0.5 м
4. Система высот Балтийская 1977г.

Схема расположения листов

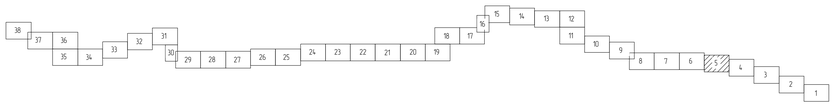

						НКНХ.5273-ПД-ООСЗ.2-0004	
						"Реконструкция линейного сооружения - имущественный комплекс «Управление этиленопроводов» на участке Нижнекамск – Казань. Модернизация объектов для транспортировки этилена с учетом дополнительных объектов от ЭП-600"	
Изм.	Кол.уч.	Лист	№док.	Подпись	Дата		
Разраб.		Кошелев			04.24	Стадия:	Лист: 5 / Листов: 38
Н. контр.					04.24		
ГИП		Егорьев			04.24	Карта-схема участка рекультивации трассы трубопровода ПК1042 – ПК1900 (1:2000)	СИБУР НОВЫЕ МАТЕРИАЛЫ

НКНХ.5273-ПД-ООСЗ.2-0004.5_0_R.dwg

Формат А0

Инв. № подл. | Подп. и дата | Взам. инв. №

0005410

Карта-схема участка рекультивации трассы трубопровода ПК1042 – ПК1900 (1:2000)

С

Республика Татарстан. Телячинский муниципальный район, Совинский муниципальный район, Арский муниципальный район, Пестречинский муниципальный район, Высокогорский муниципальный район

Условные обозначения

- граница участка со срезкой и возвратом ПСП
- участок проведения технического этапа рекультивации
- участок проведения технического и биологического этапа рекультивации
- трасса проектируемого этиленопровода (основная)
- трасса проектируемого этиленопровода (резервная)
- трасса проектируемой ВОЛС
- граница полосы отвода

1. Система координат МСК-16 зона 1
2. Съемка выполнена в марте-мае 2024 г.
3. План составлен с сечением рельефа через 0,5 м
4. Система высот Балтийская 1977г.

Схема расположения листов

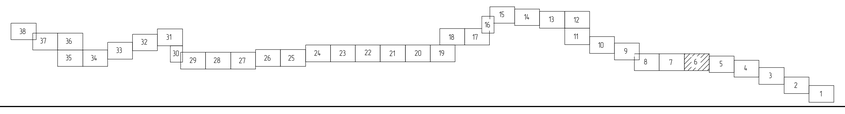

						НКНХ.5273-ПД-00С3.2-0004	
Изм	Кол.уч.	Лист	№док.	Подпись	Дата	"Реконструкция линейного сооружения – имущественный комплекс «Управление этиленопроводов» на участке Нижнекамск – Казань. Модернизация объектов для транспортировки этилена с учетом дополнительных объемов от ЗП-600"	
Разраб.		Кошелев			04.10.24		Стадия: 6; Лист: 38; Листов: 38
Н. контр.					04.10.24	Карта-схема участка рекультивации трассы трубопровода ПК1042 – ПК1900 (1:2000)	СИБУР НОВЫЕ РЕСУРСЫ
ГИП		Дорофий			04.10.24		

НКНХ.5273-ПД-00С3.2-0004 6_0_R.dwg

Формат А0

Инв. № подл. 00054010 | Подп. и дата | Взам. инв. №

Карта-схема участка рекультивации трассы трубопровода ПК1042 – ПК1900 (1:2000)

С

Республика Татарстан. Телячинский муниципальный район, Сабинский муниципальный район, Арский муниципальный район, Пестречинский муниципальный район, Высокогорский муниципальный район

Схема расположения листов

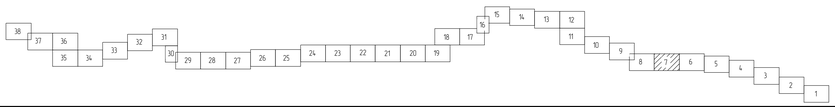

Условные обозначения

- граница участка со срезкой и возвратом ПСП
- участок проведения технического этапа рекультивации
- участок проведения технического и биологического этапа рекультивации
- трасса проектируемого этиленопровода (основная)
- трасса проектируемого этиленопровода (резервная)
- трасса проектируемой ВОЛС
- граница полосы отвода

1. Система координат МСК-16 зона 1
2. Съемка выполнена в марте-мае 2024 г.
3. План составлен с сечением рельефа через 0,5 м
4. Система высот Балтийская 1977г.

Изм.	Кол.уч.	Лист	№док.	Подпись	Дата
Разраб.		Кошелев			Ж 10.24
Н. контр.					Ж 10.24
ГИП		Дордий			Ж 10.24

НКНХ.5273-ПД-00С3.2-0004

"Реконструкция линейного сооружения – имущественный комплекс «Управление этиленопроводов» на участке Нижнекамск – Казань. Модернизация объектов для транспортировки этилена с учетом дополнительных объемов от ЗП-600"

Стадия	Лист	Листов
	7	38

Карта-схема участка рекультивации трассы трубопровода ПК1042 – ПК1900 (1:2000)

СИБУР НОВЫЕ РЕСУРСЫ

НКНХ.5273-ПД-00С3.2-0004.7_0_R.dwg

Формат А0

Инв. № подл. 00054010 | Подп. и дата | Взам. инв. №

Карта-схема участка рекультивации трассы трубопровода ПК1042 – ПК1900 (12000)

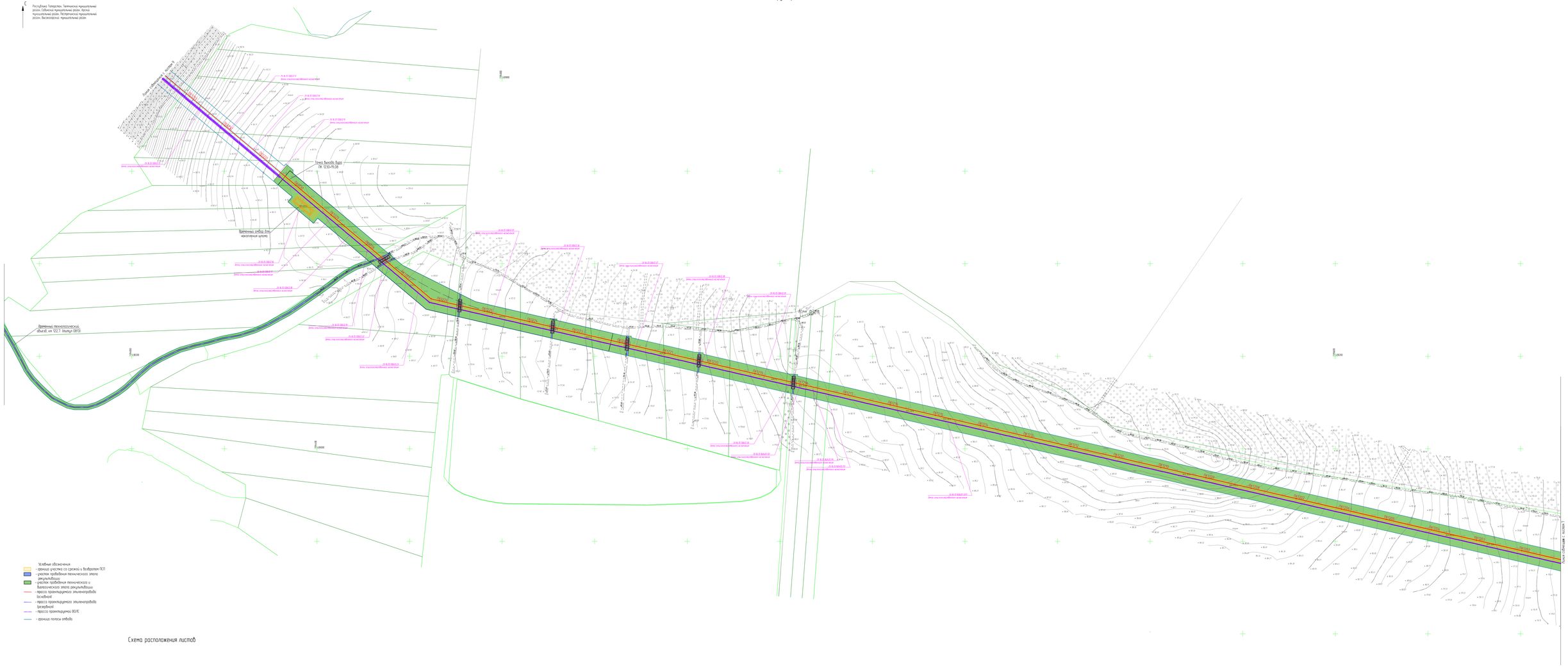

Условные обозначения
- граница участка со срезкой и безбролом ПСП
- участок проведения технического этапа рекультивации
- участок проведения технического и биологического этапа рекультивации
- трасса проектируемого эпилемонтажа (основной)
- трасса проектируемого эпилемонтажа (резервной)
- трасса проектируемой ВОЛС
- граница полосы отвода

Схема расположения листов

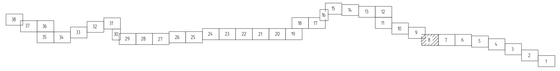

1. Система координат МСК-16 зона 1
2. Съемка выполнена в марте-мае 2024 г.
3. План составлен с сечением рельефа через 0,5 м
4. Система высот Балтийская 1977г.

Изм.	Кол.уч.	Лист	№Док.	Подпись	Дата		
Разраб.		Ковалев					
Н. контр.							
ГИП		Ладыш					

НКНХ 5273-ПД-00С3 2-0004

"Реконструкция кожного сооружения - отдельные системы отопления эпилемонтажа на участке Ямкино - Кулон. Нефтяная обычная для проектирования этапа с учетом дополнительных объемов на 31-002"

Стадия	Лист	Листов
	8	38

Карта-схема участка рекультивации трассы трубопровода ПК1042 – ПК1900 (12000)

СИБУР
ПРОМЕТЕЙ ПРОЕКТ

НКНХ 5273-ПД-00С3 2-0004-8_0_0.dwg

Формат А1Х2

Изм. Кол.уч. Лист №Док. Подпись Дата
Разраб. Ковалев Н. контр. Ладыш Ладыш
Н. контр. Ладыш Ладыш
ГИП Ладыш Ладыш
Инв. № подл. 00504010

Карта-схема участка рекультивации трассы трубопровода ПК1042 – ПК1900 (12000)

Республика Татарстан. Тетюшский муниципальный район. Сабинский муниципальный район. Арский муниципальный район. Лаишевский муниципальный район. Высокогорский муниципальный район.

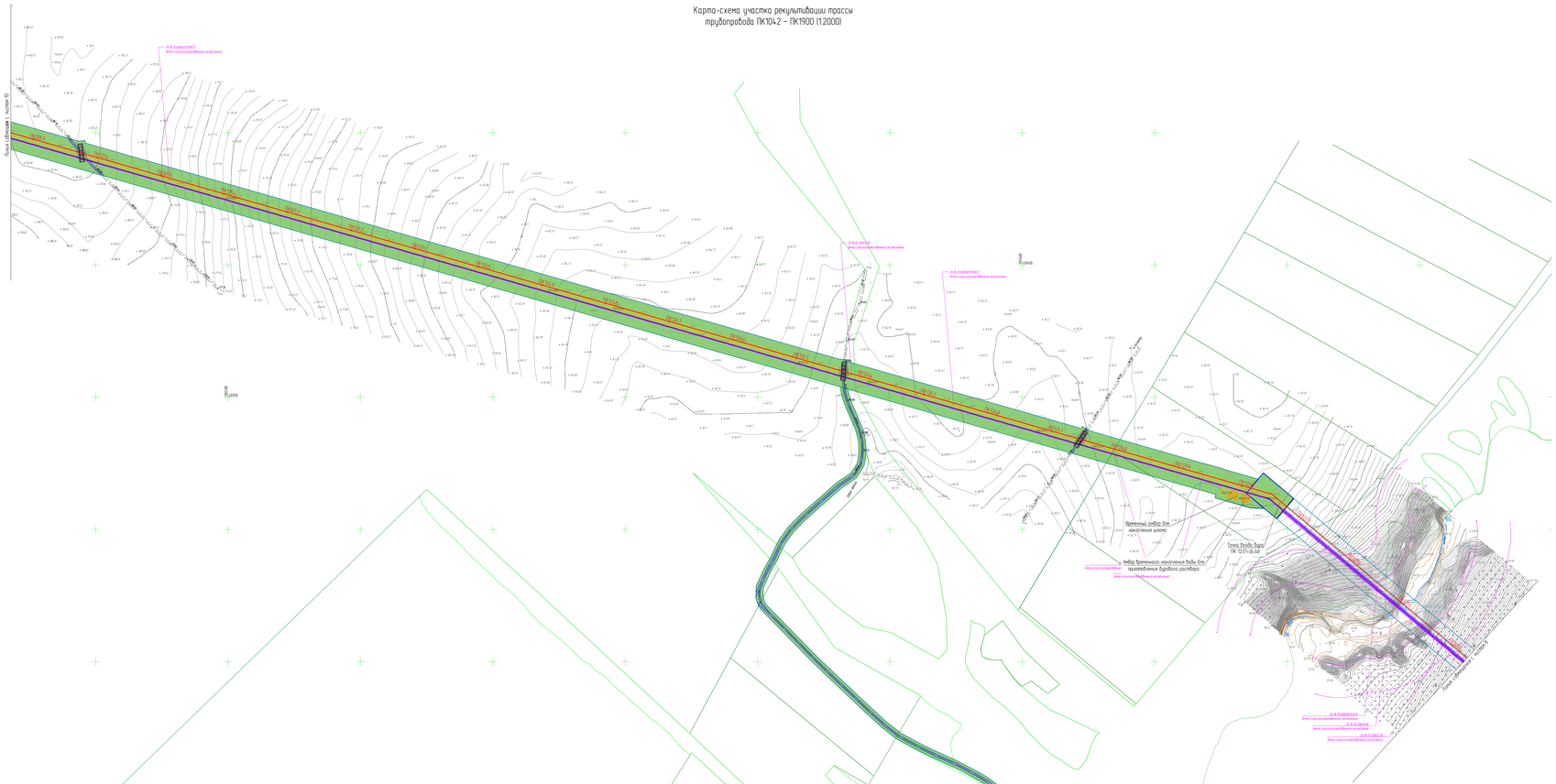

Условные обозначения
- граница участка со сервитутом и бессрочным ПЕП
- участок проведения технического этапа рекультивации
- участок проведения технического и биологического этапа рекультивации
- трасса проектируемого эксплуатационного (основной)
- трасса проектируемого эксплуатационного (резервной)
- трасса проектируемого ВОЛС
- граница полосы отвода

Схема расположения листов

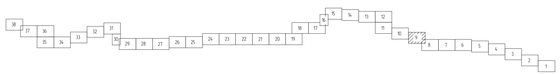

1. Система координат МСК-16 зона 1.
2. Съемка выполнена в марте-мае 2024 г.
3. План составлен с сечением рельефа через 0.5 м
4. Система высот Балтийская 1977 г.

										НКНХ 5273-ПД-00С3 2-0004	
										Технологическая комплексная установка «Установка этилена» с установкой «Установка полиэтилена высокого давления» мощностью 600 тыс. тонн этилена в год, расположенная в Тетюшском районе Республики Татарстан	
Изм.	Кол.уч.	Лист	№док.	Подпись	Дата						
Нач.отд.	Ишмиев				04.24					Стадия	Лист	Листов
										Р	38	
Гл.инж.					04.24							
ИП	Ишбаев				04.24	Карта-схема участка рекультивации трассы трубопровода ПК1042 – ПК1900 (12000)				СИБУР		

Формат А1х2

НКНХ 5273-ПД-00С3 2-0004-Т_П_Р.dwg

Инв. № подл.	Подп. и дата	Взам. инв. №
00000.00		

Карта-схема участка рекультивации трассы трубопровода ПК1042 – ПК1900 (12000)

Республика Татарстан. Тетюшский муниципальный район. Сабинский муниципальный район. Арский муниципальный район. Пестречинский муниципальный район. Высокогорский муниципальный район.

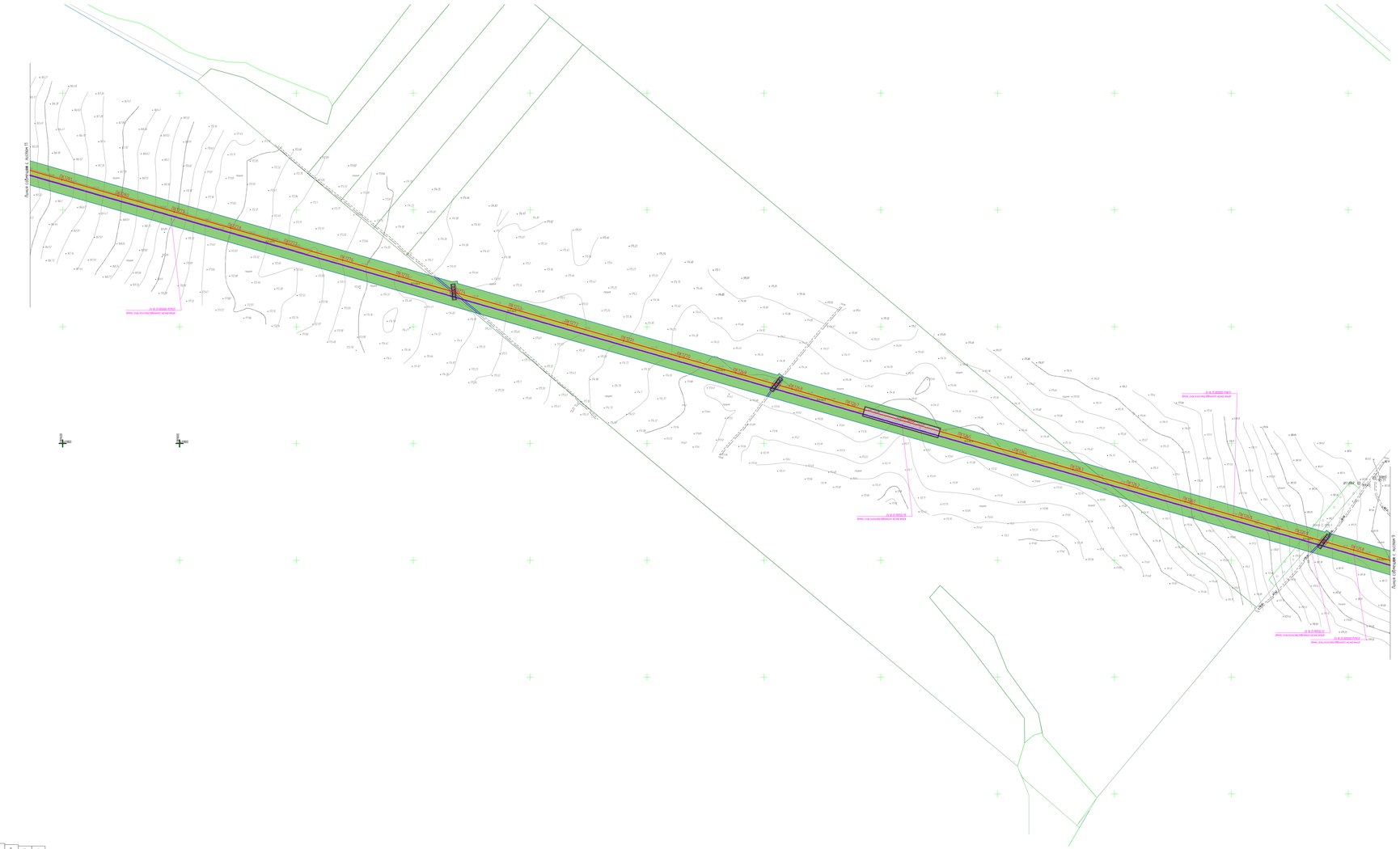

Карта-схема участка рекультивации трассы трубопровода ПК1042 – ПК1900 (1:2000)

С

Республика Татарстан, Тюлячинский муниципальный район, Сабинский муниципальный район, Арский муниципальный район, Пестречинский муниципальный район, Высокогорский муниципальный район

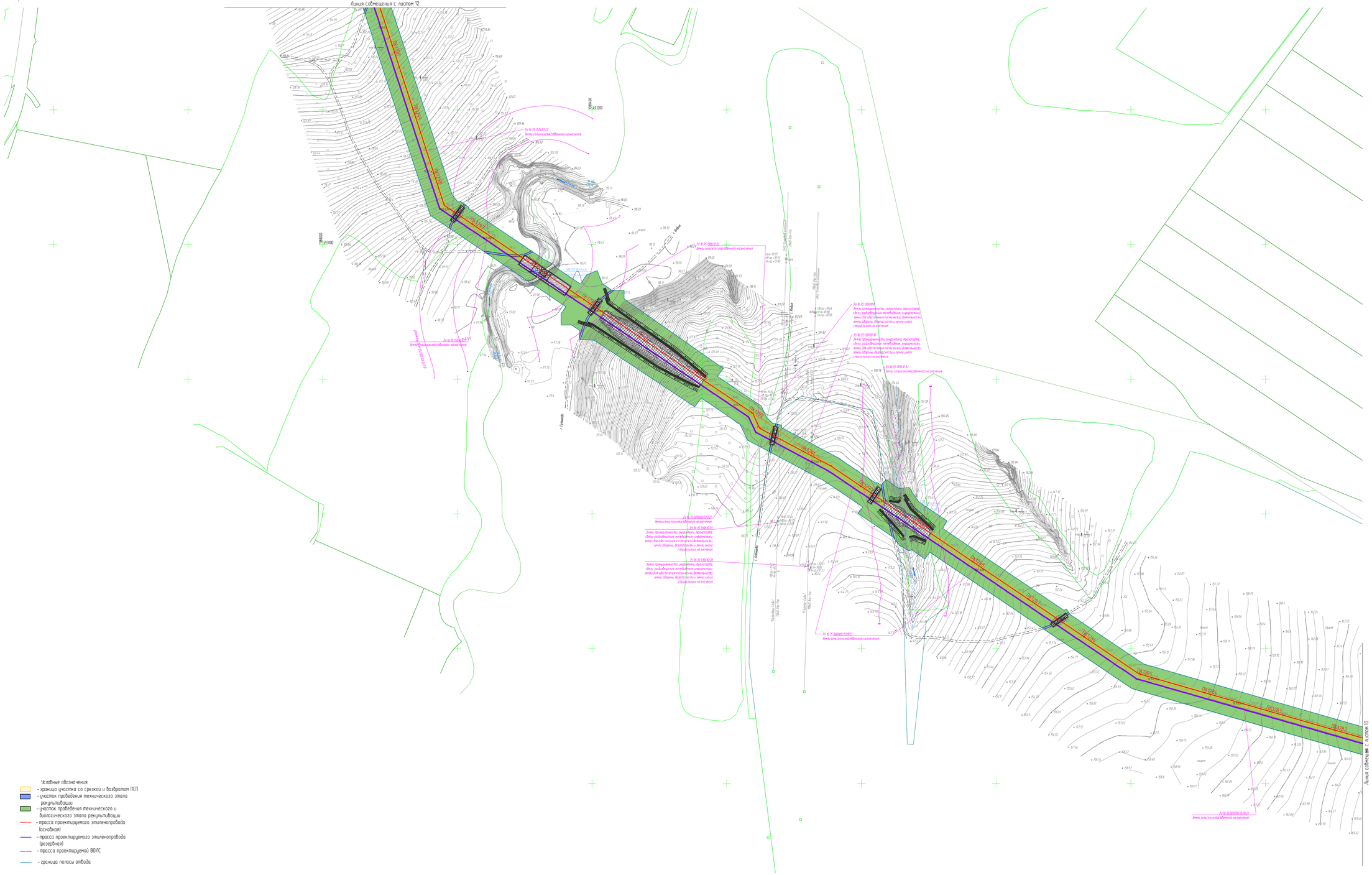
Линия совмещения с листом 12
Линия совмещения с листом 10
ПК1042
ПК1050
ПК1060
ПК1070
ПК1080
ПК1090
ПК1100
ПК1110
ПК1120
ПК1130
ПК1140
ПК1150
ПК1160
ПК1170
ПК1180
ПК1190
ПК1200
ПК1210
ПК1220
ПК1230
ПК1240
ПК1250
ПК1260
ПК1270
ПК1280
ПК1290
ПК1300
ПК1310
ПК1320
ПК1330
ПК1340
ПК1350
ПК1360
ПК1370
ПК1380
ПК1390
ПК1400
ПК1410
ПК1420
ПК1430
ПК1440
ПК1450
ПК1460
ПК1470
ПК1480
ПК1490
ПК1500
ПК1510
ПК1520
ПК1530
ПК1540
ПК1550
ПК1560
ПК1570
ПК1580
ПК1590
ПК1600
ПК1610
ПК1620
ПК1630
ПК1640
ПК1650
ПК1660
ПК1670
ПК1680
ПК1690
ПК1700
ПК1710
ПК1720
ПК1730
ПК1740
ПК1750
ПК1760
ПК1770
ПК1780
ПК1790
ПК1800
ПК1810
ПК1820
ПК1830
ПК1840
ПК1850
ПК1860
ПК1870
ПК1880
ПК1890
ПК1900
Тр № 25 1500 ВЛ
Зоны специального назначения
Тр № 25 1500 ВЛ
Зоны специального назначения
Тр № 25 1500 ВЛ
Зоны специального назначения

Карта-схема участка рекультивации трассы трубопровода ПК1042 – ПК1900 (1:2000)

С

Республика Татарстан; Тюлячинский муниципальный район, Сабинский муниципальный район, Арский муниципальный район, Пестречинский муниципальный район, Высокогорский муниципальный район.

Место установки вытяжной свечи DN100 h=9 м

Точка входа бура
ПК 1317+47,20

Линия совмещения с листом 13

Временный проезд от дорог общего пользования к участку производства работ, км 131,7. (титул 0813)

Линия совмещения с листом 11

ЗУ 16:35:150403:19(1)
Земли сельскохозяйственного назначения

ЗУ 16:35:150402:32
Земли сельскохозяйственного назначения

ПК1317 ПК1316 ПК1315 ПК1314 ПК1313 ПК1312 ПК1311 ПК1310 ПК1309 ПК1308 ПК1307 ПК1306 ПК1305 ПК1304 ПК1303 ПК1302

ПСП-03 м

пашня

1387600
493800

Условные обозначения

- граница участка со срезкой и возвратом ПСП
- участок проведения технического этапа рекультивации
- участок проведения технического и биологического этапа рекультивации
- трасса проектируемого этиленопровода (основная)
- трасса проектируемого этиленопровода (резервная)
- трасса проектируемой ВОЛС
- граница полосы отвода

Схема расположения листов

38 37 36 35 34 33 32 31 30 29 28 27 26 25 24 23 22 21 20 19 18 17 16 15 14 13 12 11 10 9 8 7 6 5 4 3 2 1

1. Система координат МСК-16 зона 1.
2. Съемка выполнена в марте-мае 2024 г.
3. План составлен с сечением рельефа через 0.5 м
4. Система высот Балтийская 1977г.

Изм.	Кол.уч.	Лист	№док.	Подпись	Дата
Разраб.		Кашапов			04.10.24
Н. контр.					04.10.24
ГИП		Дордий			04.10.24

НКНХ.5273-ПД-00С3.2-0004

"Реконструкция линейного сооружения – имущественный комплекс «Управление этиленопроводов» на участке Нижнекамск – Казань. Модернизация объектов для транспортировки этилена с учетом дополнительных объемов от ЭП-600"

Стадия	Лист	Листов
	12	38

Карта-схема участка рекультивации трассы трубопровода ПК1042 – ПК1900 (1:2000)

СИБУР НОВЫЕ РЕСУРСЫ

Взам. инв. №

Подп. и дата

Инв. № подл. 00054010

НКНХ.5273-ПД-00С3.2-0004.12_0_R.dwg

Формат А1

Общество с ограниченной ответственностью
«НОВЫЕ РЕСУРСЫ»

Заказчик – **ПАО «Нижнекамскнефтехим»**

«Реконструкция линейного сооружения - имущественный комплекс «Управление этиленопроводов» на участке Нижнекамск – Казань. Модернизация объектов для транспортировки этилена с учётом дополнительных объемов от ЭП-600»

ПРОЕКТНАЯ ДОКУМЕНТАЦИЯ

Раздел 6. Мероприятия по охране окружающей среды

Часть 3. Проект рекультивации нарушенных земель

Книга 2. Графическая часть

НКНХ.5273-ПД-ООС3.2

Том 6.3.2

Брошюра 4/5

Карта-схема участка рекультивации трассы трубопровода ПК1042 – ПК1900 (12000)

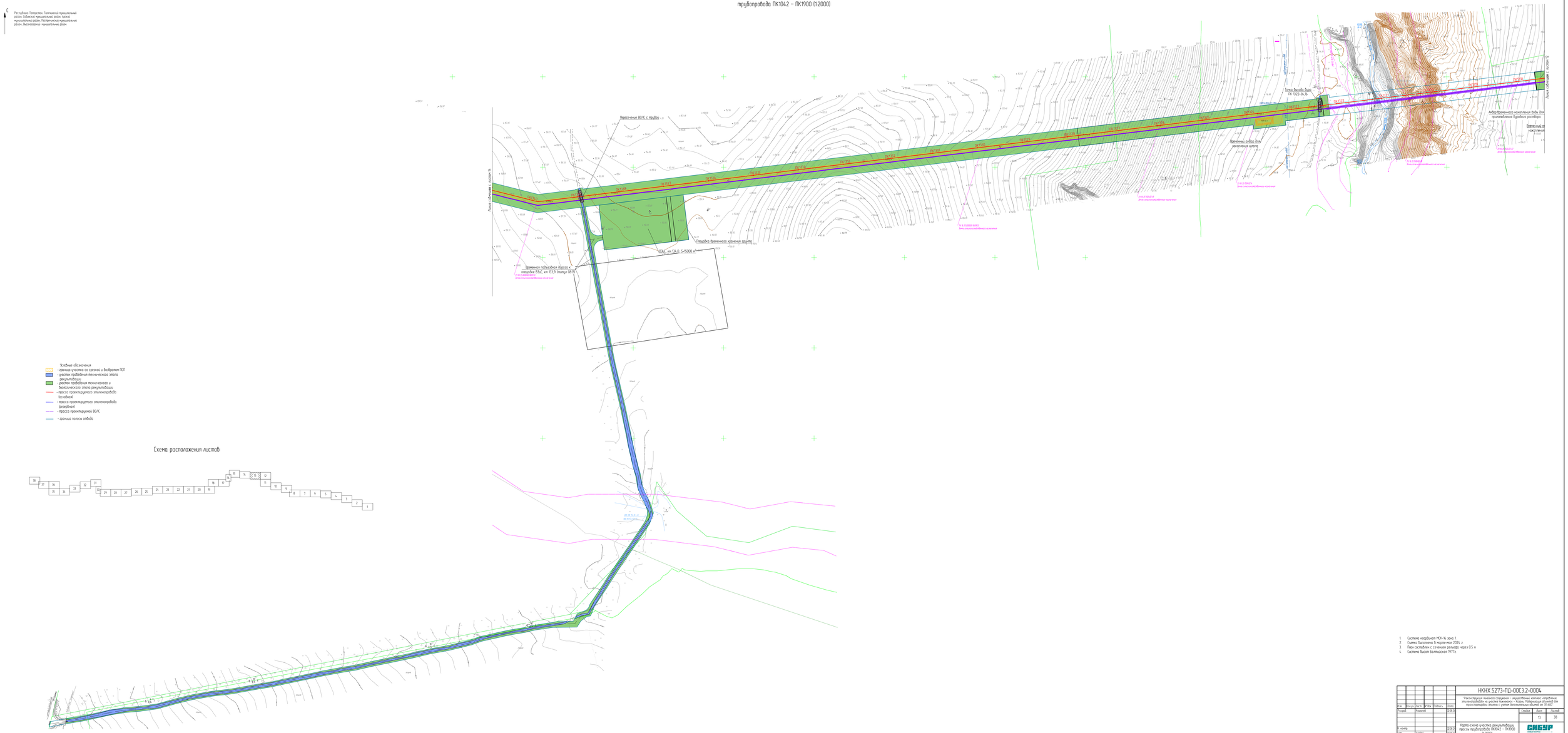
Республика Татарстан. Тетюшский муниципальный район. Сабинский муниципальный район. Арский муниципальный район. Пестречинский муниципальный район. Высокогорский муниципальный район.
Условные обозначения
- граница участка со сдачей и возвратом ПСП
- участок проведения технического этапа рекультивации
- участок проведения технического и биологического этапов рекультивации
- трасса проектируемого этиленопровода (основной)
- трасса проектируемого этиленопровода (резервной)
- трасса проектируемой ВОЛС
- граница полосы отвода
Схема расположения листов
Лист 12
Лист 13
Лист 14
Лист 15
Лист 16
Лист 17
Лист 18
Лист 19
Лист 20
Лист 21
Лист 22
Лист 23
Лист 24
Лист 25
Лист 26
Лист 27
Лист 28
Лист 29
Лист 30
Лист 31
Лист 32
Лист 33
Лист 34
Лист 35
Лист 36
Лист 37
Лист 38
Пересечение ВОЛС с трубой
Временный подъездной проезд к площадке ВЗиС, км 1015 (выход GRES)
Площадка временного хранения грунта
ВЗиС км ПК1 0 S=5000 м²
Точка выхода буро-продольным способом
ПК 1022+26.76
Временный подъезд (съезд) к площадке
Временный подъезд (съезд) к площадке
Временный подъезд (съезд) к площадке

Карта-схема участка рекультивации трассы трубопровода ПК1042 – ПК1900 (12000)

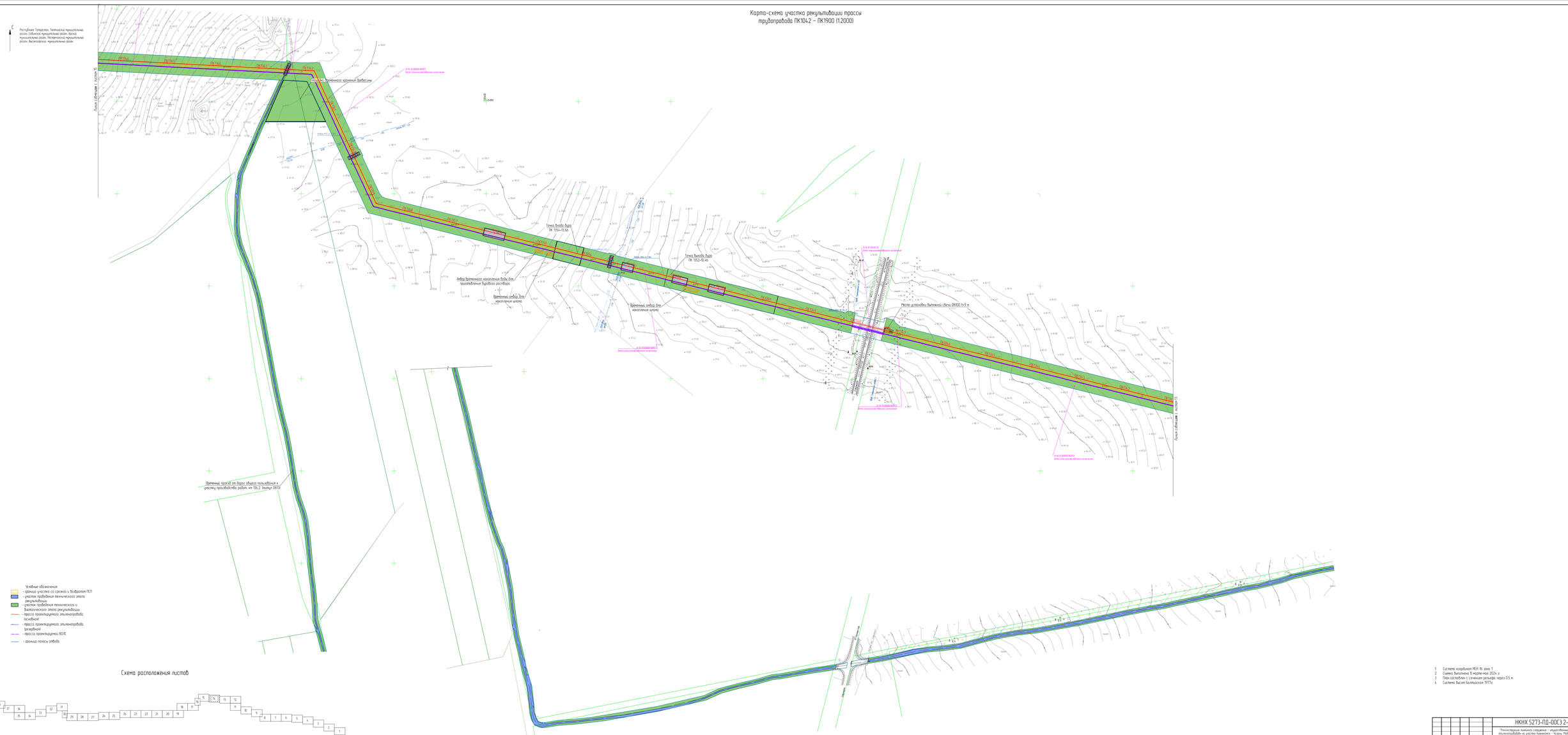

1. Система координат МСК-16 зона 1
2. Съемка выполнена в марте-мае 2024 г.
3. План составлен с сечением рельефа через 0.5 м
4. Система высот Балтийская 1977 г.

							НКНХ 5273-ПД-00СЗ 2-0004	
							Технологическая комплексная система «Газовые месторождения на участке Кыновско – Усень, Тетюшский общий бассейн, Волго-Уральская область» Обустройство Кыновского газового месторождения. Этапы 1 и 2. Этап 1. Обустройство куста скважин №1	
Изм.	Кол.уч.	Лист	№док.	Подпись	Дата			
Разраб.	Ишалеев				04.25		Стадия	Лист	Листов
								36
Гл. инженер проекта					04.25		Карта-схема участка рекультивации трассы трубопровода ПК1042 – ПК1900 (12000)	
ГИП	Ишалеев				04.25			

НКНХ 5273-ПД-00К12-0004-ТЧ_12_Р.dwg

Формат А1(Х)

Карта-схема участка рекультивации трассы трубопровода ПК1042 – ПК1900 (12000)

Республика Татарстан. Тюлячинский муниципальный район. Сабинский муниципальный район. Арский муниципальный район. Пестречинский муниципальный район. Высокогорский муниципальный район.

Условные обозначения
- граница участка со сменой н. подрядчик ПСП
- участок проведения технического этапа рекультивации
- участок проведения технического и биологического этапа рекультивации
- трасса проектируемого эксплуатационного (основной)
- трасса проектируемого эксплуатационного (резервной)
- трасса проектируемой ВОЛС
- граница полосы отвода

Схема расположения листов

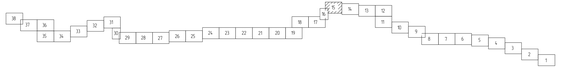

1. Система координат МСК-16 зона 1.
2. Съемка выполнена в марте-мае 2024 г.
3. План составлен с сечением рельефа через 0.5 м
4. Система высот Балтийская 1977 г.

									НКНХ 5273-ПД-00СЗ 2-0004		
									Технологическая комплексная система обращения углеводородов на участке Нижнекама - Казань Республики Татарстан. Трубопроводы этапа 1 учета Высокогорский (от 31-600		
Кол.	Изм.	Лист	№ док.	Подпись	Дата						
Разраб.		Ишалеев								Лист	Листов
										15	38
Т. контр.									Карта-схема участка рекультивации трассы трубопровода ПК1042 – ПК1900 (12000)	СИБУР	
ГИП		Ишалеев									

Формат А1(Х)

НКНХ 5273-ПД-00К12-000х-П_12_Ф.dwg

Инв. № подл. | Подпись и дата | Взам. инв. №

Условные обозначения
- граница участка со срезкой и подсыпкой ПСП
- участок подобранных вынужденного знака
- участок подобранных вынужденного и временного знака
- проекция проектируемого знакоместа
- проекция проектируемого знакоместа
(существующая)
- проекция проектируемого знакоместа
(реконструкция)
- проекция проектируемого ВОЛС
- разница высот знака

Схема расположения участков

Ведомость элементов плана трассы

№ эл.	Тип эл.	Длина	Координаты начала		Дирекционный угол начала	Радиус
			X	Y		
1	Прямая	1000.00	7	7	0°00'00"	
2	Прямая	1000.00	7	7	0°00'00"	
3	Прямая	1000.00	7	7	0°00'00"	
4	Прямая	1000.00	7	7	0°00'00"	
5	Прямая	1000.00	7	7	0°00'00"	
6	Прямая	1000.00	7	7	0°00'00"	
7	Прямая	1000.00	7	7	0°00'00"	
8	Прямая	1000.00	7	7	0°00'00"	
9	Прямая	1000.00	7	7	0°00'00"	
10	Прямая	1000.00	7	7	0°00'00"	
11	Прямая	1000.00	7	7	0°00'00"	
12	Прямая	1000.00	7	7	0°00'00"	
13	Прямая	1000.00	7	7	0°00'00"	
14	Прямая	1000.00	7	7	0°00'00"	
15	Прямая	1000.00	7	7	0°00'00"	
16	Прямая	1000.00	7	7	0°00'00"	
17	Прямая	1000.00	7	7	0°00'00"	
18	Прямая	1000.00	7	7	0°00'00"	
19	Прямая	1000.00	7	7	0°00'00"	
20	Прямая	1000.00	7	7	0°00'00"	
21	Прямая	1000.00	7	7	0°00'00"	
22	Прямая	1000.00	7	7	0°00'00"	
23	Прямая	1000.00	7	7	0°00'00"	
24	Прямая	1000.00	7	7	0°00'00"	
25	Прямая	1000.00	7	7	0°00'00"	
26	Прямая	1000.00	7	7	0°00'00"	
27	Прямая	1000.00	7	7	0°00'00"	
28	Прямая	1000.00	7	7	0°00'00"	
29	Прямая	1000.00	7	7	0°00'00"	
30	Прямая	1000.00	7	7	0°00'00"	
31	Прямая	1000.00	7	7	0°00'00"	
32	Прямая	1000.00	7	7	0°00'00"	
33	Прямая	1000.00	7	7	0°00'00"	
34	Прямая	1000.00	7	7	0°00'00"	
35	Прямая	1000.00	7	7	0°00'00"	
36	Прямая	1000.00	7	7	0°00'00"	
37	Прямая	1000.00	7	7	0°00'00"	
38	Прямая	1000.00	7	7	0°00'00"	

Ведомость углов поворота

№ угла	Вершина угла			Величина угла		Радиус кривой	Длина кривой	Тангенс	Домер	Биссектриса
	X	Y		°	'					
1	7	7		0	00	7	7	7	7	7
2	7	7		0	00	7	7	7	7	7
3	7	7		0	00	7	7	7	7	7
4	7	7		0	00	7	7	7	7	7
5	7	7		0	00	7	7	7	7	7
6	7	7		0	00	7	7	7	7	7
7	7	7		0	00	7	7	7	7	7
8	7	7		0	00	7	7	7	7	7
9	7	7		0	00	7	7	7	7	7
10	7	7		0	00	7	7	7	7	7
11	7	7		0	00	7	7	7	7	7
12	7	7		0	00	7	7	7	7	7
13	7	7		0	00	7	7	7	7	7
14	7	7		0	00	7	7	7	7	7
15	7	7		0	00	7	7	7	7	7
16	7	7		0	00	7	7	7	7	7
17	7	7		0	00	7	7	7	7	7
18	7	7		0	00	7	7	7	7	7
19	7	7		0	00	7	7	7	7	7
20	7	7		0	00	7	7	7	7	7
21	7	7		0	00	7	7	7	7	7
22	7	7		0	00	7	7	7	7	7
23	7	7		0	00	7	7	7	7	7
24	7	7		0	00	7	7	7	7	7
25	7	7		0	00	7	7	7	7	7
26	7	7		0	00	7	7	7	7	7
27	7	7		0	00	7	7	7	7	7
28	7	7		0	00	7	7	7	7	7
29	7	7		0	00	7	7	7	7	7
30	7	7		0	00	7	7	7	7	7
31	7	7		0	00	7	7	7	7	7
32	7	7		0	00	7	7	7	7	7
33	7	7		0	00	7	7	7	7	7
34	7	7		0	00	7	7	7	7	7
35	7	7		0	00	7	7	7	7	7
36	7	7		0	00	7	7	7	7	7
37	7	7		0	00	7	7	7	7	7
38	7	7		0	00	7	7	7	7	7

Ведомость прямых

№ прямой	Длина	Дирекционный угол
1	7	0°00'00"
2	7	0°00'00"
3	7	0°00'00"
4	7	0°00'00"
5	7	0°00'00"
6	7	0°00'00"
7	7	0°00'00"
8	7	0°00'00"
9	7	0°00'00"
10	7	0°00'00"
11	7	0°00'00"
12	7	0°00'00"
13	7	0°00'00"
14	7	0°00'00"
15	7	0°00'00"
16	7	0°00'00"
17	7	0°00'00"
18	7	0°00'00"
19	7	0°00'00"
20	7	0°00'00"
21	7	0°00'00"
22	7	0°00'00"
23	7	0°00'00"
24	7	0°00'00"
25	7	0°00'00"
26	7	0°00'00"
27	7	0°00'00"
28	7	0°00'00"
29	7	0°00'00"
30	7	0°00'00"
31	7	0°00'00"
32	7	0°00'00"
33	7	0°00'00"
34	7	0°00'00"
35	7	0°00'00"
36	7	0°00'00"
37	7	0°00'00"
38	7	0°00'00"

Ведомость кривых

№ кривой	Радиус	Длина кривой	Тангенс	Домер	Биссектриса
1	7	7	7	7	7
2	7	7	7	7	7
3	7	7	7	7	7
4	7	7	7	7	7
5	7	7	7	7	7
6	7	7	7	7	7
7	7	7	7	7	7
8	7	7	7	7	7
9	7	7	7	7	7
10	7	7	7	7	7
11	7	7	7	7	7
12	7	7	7	7	7
13	7	7	7	7	7
14	7	7	7	7	7
15	7	7	7	7	7
16	7	7	7	7	7
17	7	7	7	7	7
18	7	7	7	7	7
19	7	7	7	7	7

Ведомость координат

№	X	Y
1	7	7
2	7	7
3	7	7
4	7	7
5	7	7
6	7	7
7	7	7
8	7	7
9	7	7
10	7	7
11	7	7
12	7	7
13	7	7
14	7	7
15	7	7
16	7	7
17	7	7
18	7	7
19	7	7
20	7	7
21	7	7
22	7	7
23	7	7
24	7	7
25	7	7
26	7	7
27	7	7
28	7	7
29	7	7
30	7	7
31	7	7
32	7	7
33	7	7
34	7	7
35	7	7
36	7	7
37	7	7
38	7	7

Ведомость пикетажа

№	X	Y
ПК0+00	7	7
ПК1+00	7	7
ПК2+00	7	7
ПК3+00	7	7
ПК4+00	7	7
ПК5+00	7	7
ПК6+00	7	7
ПК7+00	7	7
ПК8+00	7	7
ПК9+00	7	7
ПК10+00	7	7
ПК11+00	7	7
ПК12+00	7	7
ПК13+00	7	7
ПК14+00	7	7
ПК15+00	7	7
ПК16+00	7	7
ПК17+00	7	7
ПК18+00	7	7
ПК19+00	7	7
ПК20+00	7	7
ПК21+00	7	7
ПК22+00	7	7
ПК23+00	7	7
ПК24+00	7	7
ПК25+00	7	7
ПК26+00	7	7
ПК27+00	7	7
ПК28+00	7	7
ПК29+00	7	7
ПК30+00	7	7
ПК31+00	7	7
ПК32+00	7	7
ПК33+00	7	7
ПК34+00	7	7
ПК35+00	7	7
ПК36+00	7	7
ПК37+00	7	7
ПК38+00	7	7

Ведомость пересечений

№	X	Y
1	7	7
2	7	7
3	7	7
4	7	7
5	7	7
6	7	7
7	7	7
8	7	7
9	7	7
10	7	7
11	7	7
12	7	7
13	7	7
14	7	7
15	7	7
16	7	7
17	7	7
18	7	7
19	7	7
20	7	7
21	7	7
22	7	7
23	7	7
24	7	7
25	7	7
26	7	7
27	7	7
28	7	7
29	7	7
30	7	7
31	7	7
32	7	7
33	7	7
34	7	7
35	7	7
36	7	7
37	7	7
38	7	7

Ведомость примыканий

№	X	Y
1	7	7
2	7	7
3	7	7
4	7	7
5	7	7
6	7	7
7	7	7
8	7	7
9	7	7
10	7	7
11	7	7
12	7	7
13	7	7
14	7	7
15	7	7
16	7	7
17	7	7
18	7	7
19	7	7
20	7	7
21	7	7
22	7	7
23	7	7
24	7	7
25	7	7
26	7	7
27	7	7
28	7	7
29	7	7
30	7	7
31	7	7
32	7	7
33	7	7
34	7	7
35	7	7
36	7	7
37	7	7
38	7	7

Ведомость съездов

№	X	Y
1	7	7
2	7	7
3	7	7
4	7	7
5	7	7
6	7	7
7	7	7
8	7	7
9	7	7
10	7	7
11	7	7
12	7	7
13	7	7
14	7	7
15	7	7
16	7	7
17	7	7
18	7	7
19	7	7
20	7	7
21	7	7
22	7	7
23	7	7
24	7	7
25	7	7
26	7	7
27	7	7
28	7	7
29	7	7
30	7	7
31	7	7
32	7	7
33	7	7
34	7	7
35	7	7
36	7	7
37	7	7
38	7	7

Ведомость водопропускных труб

№	X	Y
1	7	7
2	7	7
3	7	7
4	7	7
5	7	7
6	7	7
7	7	7
8	7	7
9	7	7
10	7	7
11	7	7
12	7	7
13	7	7
14	7	7
15	7	7
16	7	7
17	7	7
18	7	7
19	7	7
20	7	7
21	7	7
22	7	7
23	7	7
24	7	7
25	7	7
26	7	7
27	7	7
28	7	7
29	7	7
30	7	7
31	7	7
32	7	7
33	7	7
34	7	7
35	7	7
36	7	7
37	7	7
38	7	7

Ведомость мостов

№	X	Y
1	7	7
2	7	7
3	7	7
4	7	7
5	7	7
6	7	7
7	7	7
8	7	7
9	7	7
10	7	7
11	7	7
12	7	7
13	7	7
14	7	7
15	7	7
16	7	7
17	7	7
18	7	7
19	7	7
20	7	7
21	7	7
22	7	7
23	7	7
24	7	7
25	7	7
26	7	7
27	7	7
28	7	7
29	7	7
30	7	7
31	7	7
32	7	7
33	7	7
34	7	7
35	7	7
36	7	7
37	7	7
38	7	7

Ведомость путепроводов

№	X	Y
1	7	7
2	7	7
3	7	7
4	7	7
5	7	7
6	7	7
7	7	7
8	7	7
9	7	7
10	7	7
11	7	7
12	7	7
13	7	7
14	7	7
15	7	7
16	7	7
17	7	7
18	7	7
19	7	7
20	7	7
21	7	7
22	7	7
23	7	7
24	7	7
25	7	7
26	7	7
27	7	7
28	7	7
29	7	7
30	7	7
31	7	7
32	7	7
33	7	7
34	7	7
35	7	7
36	7	7
37	7	7
38	7	7

Ведомость тоннелей

№	X	Y
1	7	7
2	7	7
3	7	7
4	7	7
5	7	7
6	7	7
7	7	7
8	7	7
9	7	7
10	7	7
11	7	7
12	7	7
13	7	7
14	7	7
15	7	7
16	7	7
17	7	7
18	7	7
19	7	7
20	7	7
21	7	7
22	7	7
23	7	7
24	7	7
25	7	7
26	7	7
27	7	7
28	7	7
29	7	7
30	7	7
31	7	7
32	7	7
33	7	7
34	7	7
35	7	7
36	7	7
37	7	7
38	7	7

Ведомость развязок

№	X	Y
1	7	7
2	7	7
3	7	7
4	7	7
5	7	7
6	7	7
7	7	7
8	7	7
9	7	7
10	7	7
11	7	7
12	7	7
13	7	7
14	7	7
15	7	7
16	7	7
17	7	7
18	7	7
19	7	7
20	7	7
21	7	7
22	7	7
23	7	7
24	7	7
25	7	7
26	7	7
27	7	7
28	7	7
29	7	7
30	7	7
31	7	7
32	7	7
33	7	7
34	7	7
35	7	7
36	7	7
37	7	7
38	7	7

Ведомость площадок

№	X	Y
1	7	7
2	7	7
3	7	7
4	7	7
5	7	7
6	7	7
7	7	7
8	7	7
9	7	7
10	7	7
11	7	7
12	7	7
13	7	7
14	7	7
15	7	7
16	7	7
17	7	7
18	7	7
19	7	7
20	7	7
21	7	7
22	7	7
23	7	7
24	7	7
25	7	7
26	7	7
27	7	7
28	7	7
29	7	7
30	7	7
31	7	7
32	7	7
33	7	7
34	7	7
35	7	7
36	7	7
37	7	7
38	7	7

Ведомость ограждений

№	X	Y
1	7	7
2	7	7
3	7	7
4	7	7
5	7	7
6	7	7
7	7	7
8	7	7
9	7	7
10	7	7
11	7	7
12	7	7
13	7	7
14	7	7
15	7	7
16	7	7
17	7	7
18	7	7
19	7	7
20	7	7
21	7	7
22	7	7
23	7	7
24	7	7
25	7	7
26	7	7
27	7	7
28	7	7
29	7	7
30	7	7
31	7	7
32	7	7
33	7	7
34	7	7
35	7	7
36	7	7
37	7	7
38	7	7

Ведомость освещения

№	X	Y
1	7	7
2	7	7
3	7	7
4	7	7
5	7	7
6	7	7
7	7	7
8	7	7
9	7	7
10	7	7
11	7	7
12	7	7
13	7	7
14	7	7
15	7	7
16	7	7
17	7	7
18	7	7
19	7	7
20	7	7
21	7	7
22	7	7
23	7	7
24	7	7
25	7	7
26	7	7
27	7	7
28	7	7
29	7	7
30	7	7
31	7	7
32	7	7
33	7	7
34	7	7
35	7	7
36	7	7
37	7	7
38	7	7

Ведомость дорожных знаков

№	X	Y
1	7	7
2	7	7
3	7	7
4	7	7
5	7	7
6	7	7
7	7	7
8	7	7
9	7	7
10	7	7
11	7	7
12	7	7
13	7	7
14	7	7
15	7	7
16	7	7
17	7	7
18	7	7
19	7	7
20	7	7
21	7	7
22	7	7
23	7	7
24	7	7
25	7	7
26	7	7
27	7	7
28	7	7
29	7	7
30	7	7
31	7	7
32	7	7
33	7	7
34	7	7
35	7	7
36	7	7
37	7	7
38	7	7

Ведомость дорожной разметки

№	X	Y
1	7	7
2	7	7
3	7	7
4	7	7
5	7	7
6	7	7
7	7	7
8	7	7
9	7	7
10	7	7
11	7	7
12	7	7
13	7	7
14	7	7
15	7	7
16	7	7
17	7	7
18	7	7
19	7	7
20	7	7
21	7	7
22	7	7
23	7	7
24	7	7
25	7	7
26	7	7
27	7	7
28	7	7
29	7	7
30	7	7
31	7	7
32	7	7
33	7	7
34	7	7
35	7	7
36	7	7
37	7	7
38	7	7

Ведомость искусственных сооружений

№	X	Y
1	7	7
2	7	7
3	7	7
4	7	7
5	7	7
6	7	7
7	7	7
8	7	7
9	7	7
10	7	7
11	7	7
12	7	7
13	7	7
14	7	7
15	7	7
16	7	7
17	7	7
18	7	7
19	7	7
20	7	7
21	7	7
22	7	7
23	7	7
24	7	7
25	7	7
26	7	7
27	7	7
28	7	7
29	7	7
30	7	7
31	7	7
32	7	7
33	7	7
34	7	7
35	7	7
36	7	7
37	7	7
38	7	7

Ведомость переходно-скоростных полос

№	X	Y
1	7	7
2	7	7
3	7	7
4	7	7
5	7	7
6	7	7
7	7	7
8	7	7
9	7	7
10	7	7
11	7	7
12	7	7
13	7	7
14	7	7
15	7	7
16	7	7
17	7	7
18	7	7
19	7	7
20	7	7
21	7	7
22	7	7
23	7	7
24	7	7
25	7	7
26	7	7
27	7	7
28	7	7
29	7	7
30	7	7
31	7	7
32	7	7
33	7	7
34	7	7
35	7	7
36	7	7
37	7	7
38	7	7

Ведомость автобусных остановок

№	X	Y
1	7	7
2	7	7
3	7	7
4	7	7
5	7	7
6	7	7
7	7	7
8	7	7
9	7	7
10	7	7
11	7	7
12	7	7
13	7	7
14	7	7
15	7	7
16	7	7
17	7	7
18	7	7
19	7	7
20	7	7
21	7	7
22	7	7
23	7	7
24	7	7
25	7	7
26	7	7
27	7	7
28	7	7
29	7	7
30	7	7
31	7	7
32	7	7
33	7	7
34	7	7
35	7	7
36	7	7
37	7	7
38	7	7

Ведомость пешеходных переходов

№	X	Y
1	7	7
2	7	7
3	7	7
4	7	7
5	7	7
6	7	7
7	7	7
8	7	7
9	7	7
10	7	7
11	7	7
12	7	7
13	7	7
14	7	7
15	7	7
16	7	7
17	7	7
18	7	7
19	7	7
20	7	7
21	7	7
22	7	7
23	7	7
24	7	7
25	7	7
26	7	7
27	7	7
28	7	7
29	7	7
30	7	7
31	7	7
32	7	7
33	7	7
34	7	7
35	7	7
36	7	7
37	7	7
38	7	7

Ведомость остановочных площадок

№	X	Y
1	7	7
2	7	7
3	7	7
4	7	7
5	7	7
6	7	7
7	7	7
8	7	7
9	7	7
10	7	7
11	7	7
12	7	7
13	7	7
14	7	7
15	7	7
16	7	7
17	7	7
18	7	7
19	7	7
20	7	7
21	7	7
22	7	7
23	7	7
24	7	7
25	7	7
26	7	7
27	7	7
28	7	7
29	7	7
30	7	7
31	7	7
32	7	7
33	7	7
34	7	7
35	7	7
36	7	7
37	7	7
38	7	7

Ведомость заездных карманов

№	X	Y
1	7

Карта-схема участка рекультивации трассы трубопровода ПК1042 – ПК1900 (12000)

Республика Татарстан. Тетюшский муниципальный район. Сабинский муниципальный район. Арский муниципальный район. Пестречинский муниципальный район. Высокогорский муниципальный район.

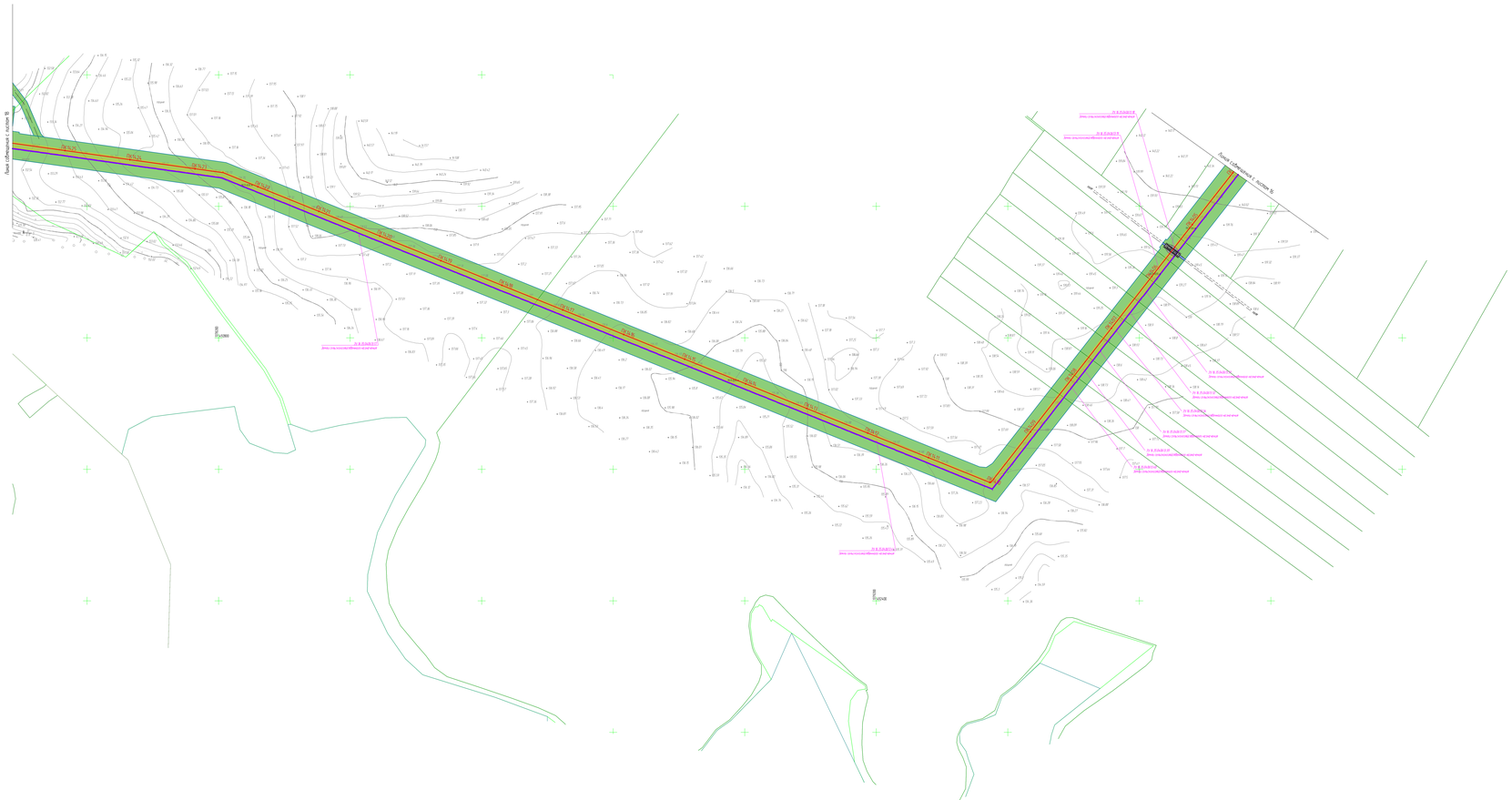

Карта-схема участка рекультивации трассы трубопровода ПК1042 – ПК1900 (1:2000)

С

Республика Татарстан, Тюлячинский муниципальный район, Сабинский муниципальный район, Арский муниципальный район, Пестречинский муниципальный район, Высокогорский муниципальный район

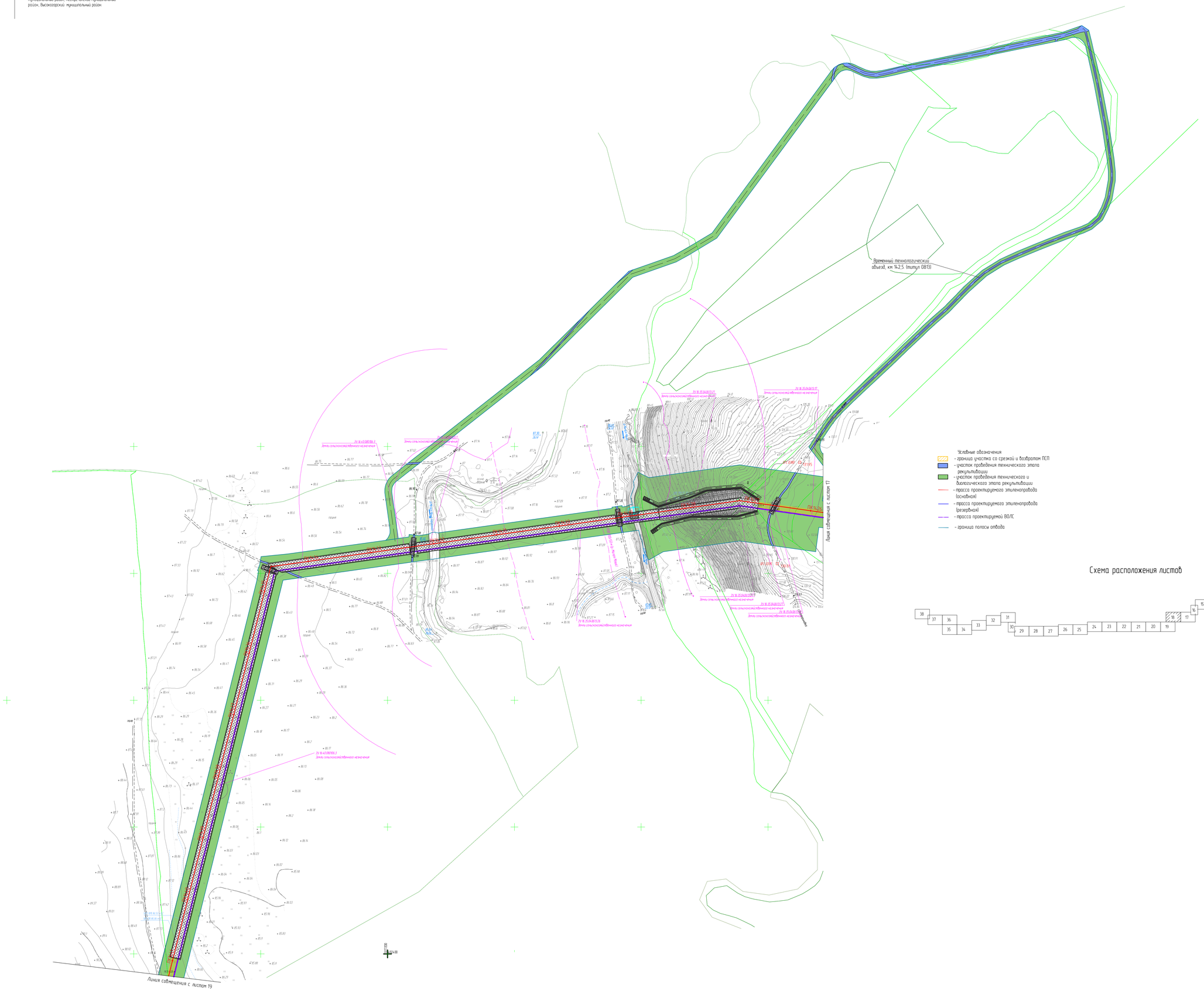

Условные обозначения
- граница участка со срезкой и возвратом ПСП
- участок проведения технического этапа рекультивации
- участок проведения технического и биологического этапа рекультивации
- трасса проектируемого этиленопровода (основная)
- трасса проектируемого этиленопровода (резервная)
- трасса проектируемой ВОЛС
- граница полосы отвода

Схема расположения листов

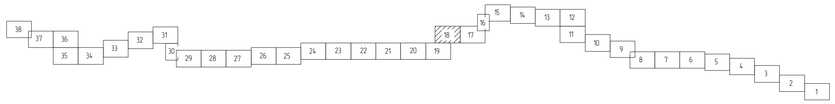

1. Система координат МСК-16 зона 1.
2. Съемка выполнена в марте-мае 2024 г.
3. План составлен с сечением рельефа через 0,5 м
4. Система высот Балтийская 1977г.

Изм.	Кол.уч.	Лист	№док.	Подпись	Дата
Разраб.		Кошелев			24.10.24
Н. контр.					24.10.24
ГИП		Дордий			24.10.24

НКНХ.5273-ПД-00С3.2-0004

"Реконструкция линейного сооружения – имущественный комплекс «Управление этиленопроводов» на участке Нижнекамск – Казань. Модернизация объектов для транспортировки этилена с учетом дополнительных объемов от ЗП-600"

Стадия	Лист	Листов
	18	38

Карта-схема участка рекультивации трассы трубопровода ПК1042 – ПК1900 (1:2000)

СИБУР НОВЫЕ РЕСУРСЫ

НКНХ.5273-ПД-00С3.2-0004.18_0_R.dwg

Формат А0

Инв. № подл. 00054010 | Подп. и дата | Взам. инв. №

Карта-схема участка рекультивации трассы трубопровода ПК1042 – ПК1900 (1:2000)

С

Республика Татарстан, Тюлячинский муниципальный район, Сабинский муниципальный район, Арский муниципальный район, Пестречинский муниципальный район, Высокогорский муниципальный район

Условные обозначения

- граница участка со срезкой и подвалом ПСП
- участок проведения технического этапа рекультивации
- участок проведения технического и биологического этапа рекультивации
- трасса проектируемого этиленопровода (основная)
- трасса проектируемого этиленопровода (резервная)
- трасса проектируемой ВОЛС
- граница полосы отвода

1. Система координат МСК-16 зона 1.
2. Съемка выполнена в марте-мае 2024 г.
3. План составлен с сечением рельефа через 0.5 м
4. Система высот Балтийская 1977г.

Схема расположения листов

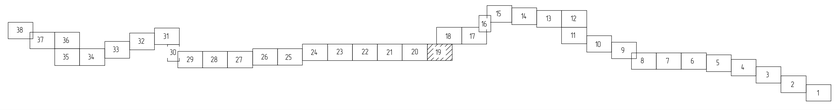

						НКНХ.5273-ПД-00СЗ.2-0004	
						"Реконструкция линейного сооружения – имущественный комплекс «Строительство этиленопровода» на участке Нижнекамск – Казань. Модернизация объектов для транспортировки этилена с учетом дополнительных объемов от ЭП-600"	
Изм.	Кол.уч.	Лист	№док.	Подпись	Дата		
Разраб.		Кашапов			04.10.24	Стадия / Лист / Листов	
							19 / 38
Н. контр.					04.10.24	Карта-схема участка рекультивации трассы трубопровода ПК1042 – ПК1900 (1:2000)	СИБУР НОВЫЕ РЕСУРСЫ
ГИП		Ворфоломеев			04.10.24		

НКНХ.5273-ПД-00СЗ.2-0004.19_0_R.dwg

Формат А0

Инв. № подл. 00054090 | Подп. и дата | Взам. инв. №

Карта-схема участка рекультивации трассы трубопровода ПК1042 – ПК1900 (12000)

Республика Татарстан. Тетюшский муниципальный район, Сабинский муниципальный район, Арский муниципальный район, Пестречинский муниципальный район, Высокогорский муниципальный район

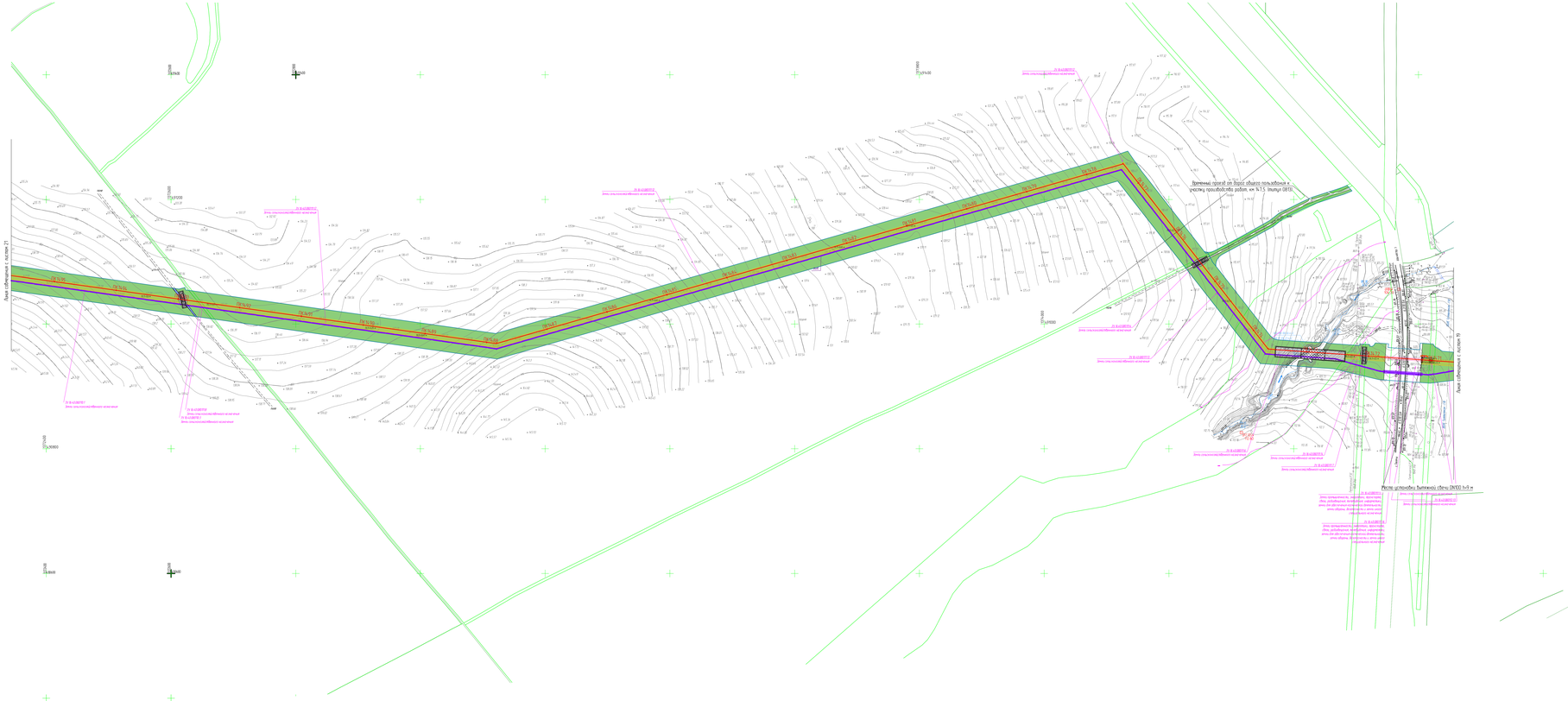

Условные обозначения

- граница участка со стороны и возвратом ПСП
- участок проведения технического этапа рекультивации
- участок проведения технического и биологического этапа рекультивации
- трасса проектируемого эксплуатируемого (основной)
- трасса проектируемого эксплуатируемого (резервной)
- трасса проектируемого ВОЛС
- граница полосы отвода

Схема расположения листов

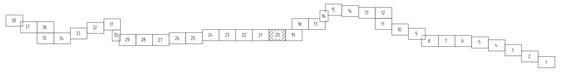

1. Система координат МСК-16 зона 1
2. Съемка выполнена в апреле-мае 2024 г.
3. План составлен с сечением рельефа через 0.5 м
4. Система высот Балтийская 1977 г.

						НКНХ 5273-ПД-00СЗ 2-0004	
						Технологическая линейная сооружение - магистральный газопровод «Бухара-Урал». Реконструкция участка с учетом безопасных границ от ЗС-1022	
Изм.	Кол.уч.	Лист	N док.	Подпись	Дата		
Разраб.		Кошелев				Стадия	Лист	Листов
						Р	20	38
Н.контр.						Карта-схема участка рекультивации трассы трубопровода ПК1042 – ПК1900 (12000)	СИБУР	
ГИП		Ковбаса						

НКНХ 5273-ПД-00СЗ 2-0004.2СЗ_Р.dwg

Формат А1х2

Согласовано

Взам. инв №

Подпись и дата

Инв. № подл.

04.07.2025

Карта-схема участка рекультивации трассы трубопровода ПК1042 – ПК1900 (12000)

Республика Татарстан. Тетюшский муниципальный район. Сабинский муниципальный район. Арский муниципальный район. Пестречинский муниципальный район. Высокогорский муниципальный район.

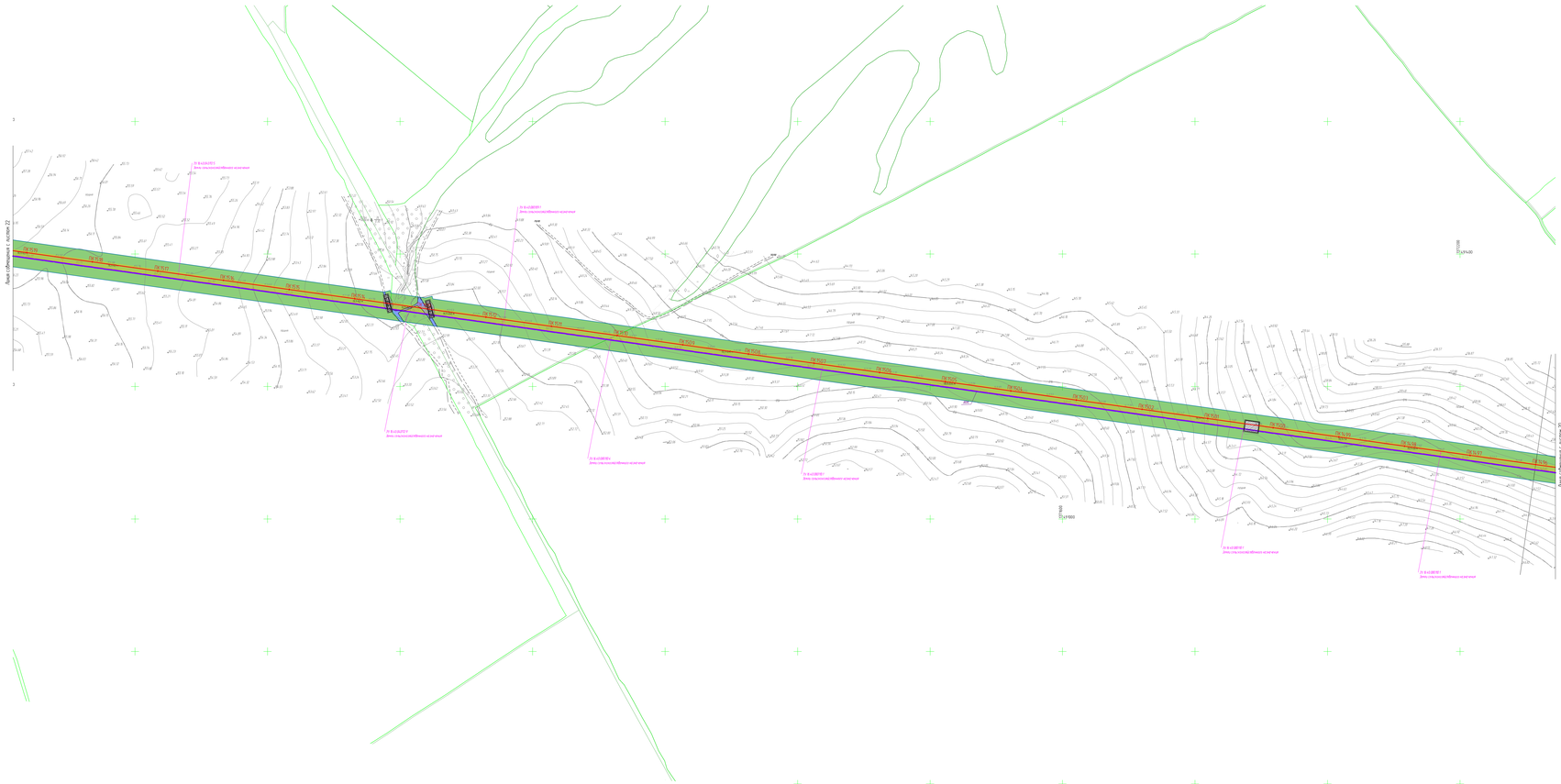

Карта-схема участка рекультивации трассы трубопровода ПК1042 – ПК1900 (12000)

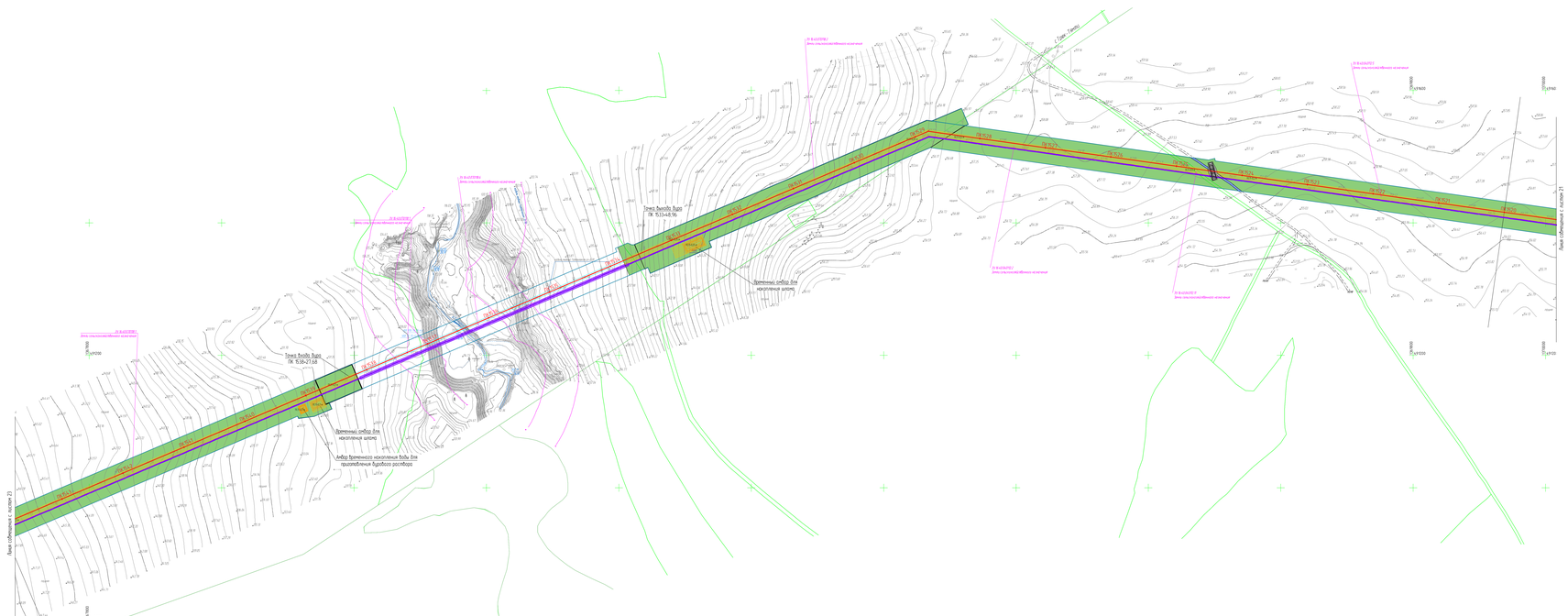

Республика Татарстан. Тетюшский муниципальный район. Сабинский муниципальный район. Арский муниципальный район. Пестречинский муниципальный район. Высокогорский муниципальный район.

Условные обозначения
- граница участка со сервитутом и бодрогом ПСП
- участок проведения технического этапа рекультивации
- участок проведения технического и биологического этапа рекультивации
- трасса проектируемого эксплуатационного основной
- трасса проектируемого эксплуатационного резервной
- трасса проектируемого ВОЛС
- граница полосы отвода

Схема расположения листов

1. Система координат МСК-16 зона 1.
2. Съемка выполнена в марте-мае 2024 г.
3. План составлен с сечением рельефа через 0.5 м
4. Система высот Балтийская 1977 г.

							НКНХ 5273-ПД-00СЗ 2-0004
							Технологическая комплексная система «Управление эксплуатацией» на участке Нижнекамск – Казань, Республика Татарстан. Трубопроводы этилена с учетом блокировочных объектов км 37-600
Кол.	Изм.Лист	№ док.	Подпись	Дата			
Разраб.	Ильясов			04.24		Стадия	Лист	Листов
							22	38
Т.контр.				04.24	Карта-схема участка рекультивации трассы трубопровода ПК1042 – ПК1900 (12000)		
ГИП	Ураева			04.24		СИБУР	

Формат А1

НКНХ 5273-ПД-00К12-000х 22_0_0.dwg

Инв.№ подл. | Подпись и дата | Взам.инв.№ | Инв.№ дубл.

Карта-схема участка рекультивации трассы трубопровода ПК1042 – ПК1900 (12000)

Республика Татарстан. Тетюшский муниципальный район. Сабинский муниципальный район. Арский муниципальный район. Пестречинский муниципальный район. Высокогорский муниципальный район.

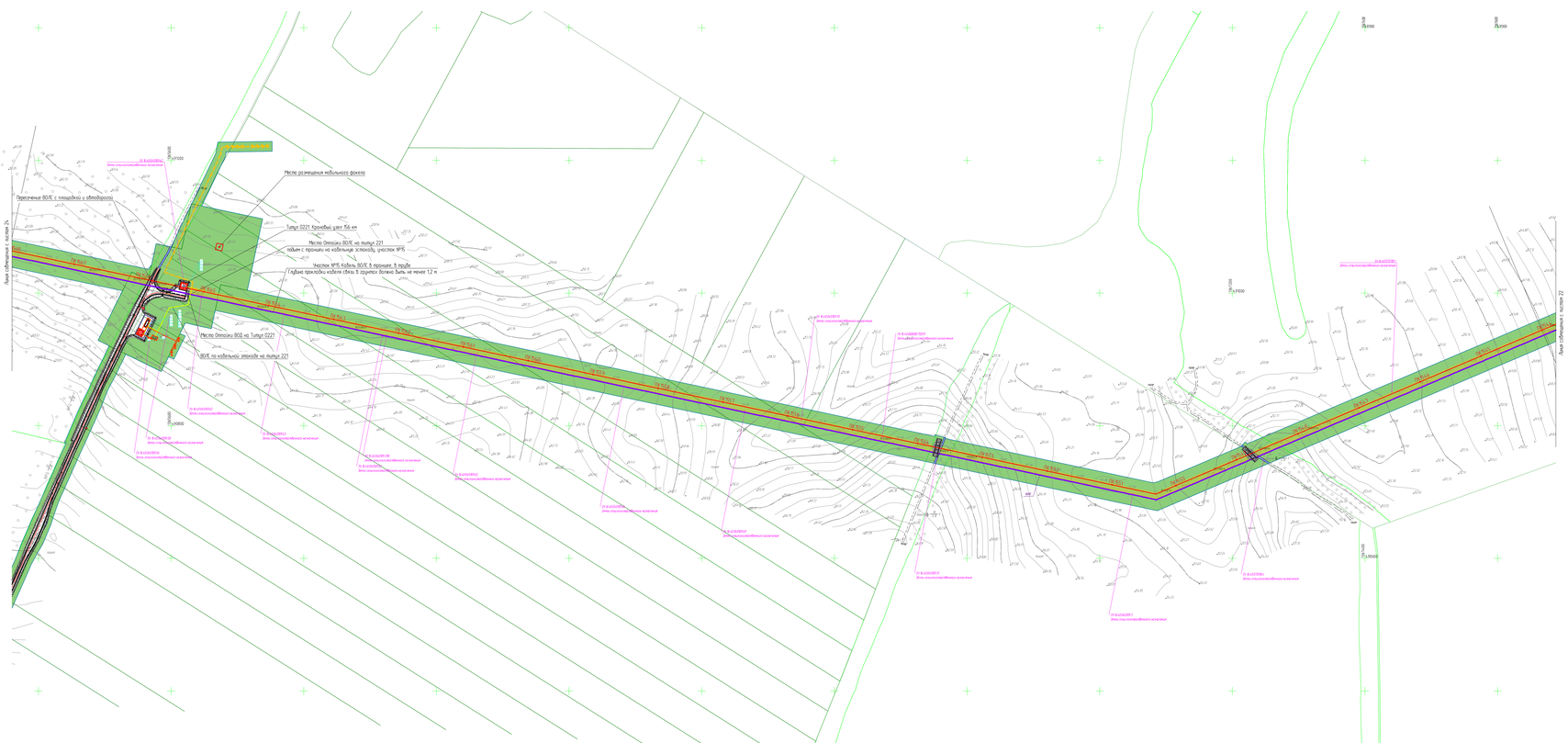

Условные обозначения
- границы участков со срезкой и подсыпкой ПСП
- участок проведения технического этапа рекультивации
- участок проведения технического и биологического этапа рекультивации
- трасса проектируемого эксплуатационного (основной)
- трасса проектируемого эксплуатационного (резервной)
- трасса проектируемого ВОЛС
- границы полосы отвода

Схема расположения листов

1. Система координат МСК-16 зона 1.
2. Съемка выполнена в марте-мае 2024 г.
3. План составлен с сечением рельефа через 0.5 м
4. Система высот Балтийская 1977 г.

							НКНХ 5273-ПД-00С3 2-0004
							Технологическая комплексная установка обезвреживания и утилизации отходов на участке Нижнекамск – Казань. Республика Татарстан. Трубопроводы этилена с узлами запорной арматуры ОУ 31-600
Кол.	Изм.	Лист	№ док.	Подпись	Дата		
Разраб.		Ильинов			04.24		
						Стадия	Лист	Листов
							23	38
Т. контр.					04.24	Карта-схема участка рекультивации трассы трубопровода ПК1042 – ПК1900 (12000)		
ГИП		Ильин			04.24			

НКНХ 5273-ПД-00С3 2-0004 23 (1).dwg

Формат А1

Инв. № подл. | Подп. и дата | Взам. инв. № | Инв. № дубл. | Подп. и дата

Карта-схема участка рекультивации трассы трубопровода ПК1042 – ПК1900 (1:2000)

Республика Татарстан. Тетюшский муниципальный район. Сабинский муниципальный район. Арский муниципальный район. Пестречинский муниципальный район. Высокогорский муниципальный район.

Условные обозначения
- граница участка со сроком с 01.07.2021 по 31.07.2021
- участок прохождения технического этапа рекультивации
- участок прохождения технического и биологического этапа рекультивации
- трасса проектируемого эксплуатационного (основной)
- трасса проектируемого эксплуатационного (резервной)
- трасса проектируемого ВОЛС
- граница полосы отвода

Схема расположения листов

1. Система координат МСК-16 зона 1.
2. Съемка выполнена в марте-мае 2024 г.
3. План составлен с сечением рельефа через 0.5 м
4. Система высот Балтийская 1977 г.

							НКНХ 5273-ПД-00СЗ 2-0004
							Технологическая комплексная система «Комплекс этилена» мощностью 1,5 млн тонн этилена в год на участке Нижнекамск – Казань, Республика Татарстан. 1-ая очередь строительства этилена с учетом блочно-модульных объектов ОН 31-600
Изм.	Кол.уч.	Лист	№док.	Подпись	Дата		
Разраб.	Ильинов				04.24	Стадия	Лист	Листов
							24	38
Гл.инж.					04.24	Карта-схема участка рекультивации трассы трубопровода ПК1042 – ПК1900 (1:2000)		
Нач.отд.	Ильина				04.24			

НКНХ 5273-ПД-00К12-0004-2К_2_К.dwg

Формат А1

Инв.№ подл.	Подпись и дата	Взам.инв.№
00004/00		

Общество с ограниченной ответственностью
«НОВЫЕ РЕСУРСЫ»

Заказчик – **ПАО «Нижнекамскнефтехим»**

«Реконструкция линейного сооружения - имущественный комплекс «Управление этиленопроводов» на участке Нижнекамск – Казань. Модернизация объектов для транспортировки этилена с учётом дополнительных объемов от ЭП-600»

ПРОЕКТНАЯ ДОКУМЕНТАЦИЯ

Раздел 6. Мероприятия по охране окружающей среды

Часть 3. Проект рекультивации нарушенных земель

Книга 2. Графическая часть

НКНХ.5273-ПД-ООС3.2

Том 6.3.2

Брошюра 5/5

Карта-схема участка рекультивации трассы трубопровода ПК1042 – ПК1900 (1:2000)

ПК 1042
ПК 1043
ПК 1044
ПК 1045
ПК 1046
ПК 1047
ПК 1048
ПК 1049
ПК 1050
ПК 1051
ПК 1052
ПК 1053
ПК 1054
ПК 1055
ПК 1056
ПК 1057
ПК 1058
ПК 1059
ПК 1060
ПК 1061
ПК 1062
ПК 1063
ПК 1064
ПК 1065
ПК 1066
ПК 1067
ПК 1068
ПК 1069
ПК 1070
ПК 1071
ПК 1072
ПК 1073
ПК 1074
ПК 1075
ПК 1076
ПК 1077
ПК 1078
ПК 1079
ПК 1080
ПК 1081
ПК 1082
ПК 1083
ПК 1084
ПК 1085
ПК 1086
ПК 1087
ПК 1088
ПК 1089
ПК 1090
ПК 1091
ПК 1092
ПК 1093
ПК 1094
ПК 1095
ПК 1096
ПК 1097
ПК 1098
ПК 1099
ПК 1100
ПК 1101
ПК 1102
ПК 1103
ПК 1104
ПК 1105
ПК 1106
ПК 1107
ПК 1108
ПК 1109
ПК 1110
ПК 1111
ПК 1112
ПК 1113
ПК 1114
ПК 1115
ПК 1116
ПК 1117
ПК 1118
ПК 1119
ПК 1120
ПК 1121
ПК 1122
ПК 1123
ПК 1124
ПК 1125
ПК 1126
ПК 1127
ПК 1128
ПК 1129
ПК 1130
ПК 1131
ПК 1132
ПК 1133
ПК 1134
ПК 1135
ПК 1136
ПК 1137
ПК 1138
ПК 1139
ПК 1140
ПК 1141
ПК 1142
ПК 1143
ПК 1144
ПК 1145
ПК 1146
ПК 1147
ПК 1148
ПК 1149
ПК 1150
ПК 1151
ПК 1152
ПК 1153
ПК 1154
ПК 1155
ПК 1156
ПК 1157
ПК 1158
ПК 1159
ПК 1160
ПК 1161
ПК 1162
ПК 1163
ПК 1164
ПК 1165
ПК 1166
ПК 1167
ПК 1168
ПК 1169
ПК 1170
ПК 1171
ПК 1172
ПК 1173
ПК 1174
ПК 1175
ПК 1176
ПК 1177
ПК 1178
ПК 1179
ПК 1180
ПК 1181
ПК 1182
ПК 1183
ПК 1184
ПК 1185
ПК 1186
ПК 1187
ПК 1188
ПК 1189
ПК 1190
ПК 1191
ПК 1192
ПК 1193
ПК 1194
ПК 1195
ПК 1196
ПК 1197
ПК 1198
ПК 1199
ПК 1200
ПК 1201
ПК 1202
ПК 1203
ПК 1204
ПК 1205
ПК 1206
ПК 1207
ПК 1208
ПК 1209
ПК 1210
ПК 1211
ПК 1212
ПК 1213
ПК 1214
ПК 1215
ПК 1216
ПК 1217
ПК 1218
ПК 1219
ПК 1220
ПК 1221
ПК 1222
ПК 1223
ПК 1224
ПК 1225
ПК 1226
ПК 1227
ПК 1228
ПК 1229
ПК 1230
ПК 1231
ПК 1232
ПК 1233
ПК 1234
ПК 1235
ПК 1236
ПК 1237
ПК 1238
ПК 1239
ПК 1240
ПК 1241
ПК 1242
ПК 1243
ПК 1244
ПК 1245
ПК 1246
ПК 1247
ПК 1248
ПК 1249
ПК 1250
ПК 1251
ПК 1252
ПК 1253
ПК 1254
ПК 1255
ПК 1256
ПК 1257
ПК 1258
ПК 1259
ПК 1260
ПК 1261
ПК 1262
ПК 1263
ПК 1264
ПК 1265
ПК 1266
ПК 1267
ПК 1268
ПК 1269
ПК 1270
ПК 1271
ПК 1272
ПК 1273
ПК 1274
ПК 1275
ПК 1276
ПК 1277
ПК 1278
ПК 1279
ПК 1280
ПК 1281
ПК 1282
ПК 1283
ПК 1284
ПК 1285
ПК 1286
ПК 1287
ПК 1288
ПК 1289
ПК 1290
ПК 1291
ПК 1292
ПК 1293
ПК 1294
ПК 1295
ПК 1296
ПК 1297
ПК 1298
ПК 1299
ПК 1300
ПК 1301
ПК 1302
ПК 1303
ПК 1304
ПК 1305
ПК 1306
ПК 1307
ПК 1308
ПК 1309
ПК 1310
ПК 1311
ПК 1312
ПК 1313
ПК 1314
ПК 1315
ПК 1316
ПК 1317
ПК 1318
ПК 1319
ПК 1320
ПК 1321
ПК 1322
ПК 1323
ПК 1324
ПК 1325
ПК 1326
ПК 1327
ПК 1328
ПК 1329
ПК 1330
ПК 1331
ПК 1332
ПК 1333
ПК 1334
ПК 1335
ПК 1336
ПК 1337
ПК 1338
ПК 1339
ПК 1340
ПК 1341
ПК 1342
ПК 1343
ПК 1344
ПК 1345
ПК 1346
ПК 1347
ПК 1348
ПК 1349
ПК 1350
ПК 1351
ПК 1352
ПК 1353
ПК 1354
ПК 1355
ПК 1356
ПК 1357
ПК 1358
ПК 1359
ПК 1360
ПК 1361
ПК 1362
ПК 1363
ПК 1364
ПК 1365
ПК 1366
ПК 1367
ПК 1368
ПК 1369
ПК 1370
ПК 1371
ПК 1372
ПК 1373
ПК 1374
ПК 1375
ПК 1376
ПК 1377
ПК 1378
ПК 1379
ПК 1380
ПК 1381
ПК 1382
ПК 1383
ПК 1384
ПК 1385
ПК 1386
ПК 1387
ПК 1388
ПК 1389
ПК 1390
ПК 1391
ПК 1392
ПК 1393
ПК 1394
ПК 1395
ПК 1396
ПК 1397
ПК 1398
ПК 1399
ПК 1400
ПК 1401
ПК 1402
ПК 1403
ПК 1404
ПК 1405
ПК 1406
ПК 1407
ПК 1408
ПК 1409
ПК 1410
ПК 1411
ПК 1412
ПК 1413
ПК 1414
ПК 1415
ПК 1416
ПК 1417
ПК 1418
ПК 1419
ПК 1420
ПК 1421
ПК 1422
ПК 1423
ПК 1424
ПК 1425
ПК 1426
ПК 1427
ПК 1428
ПК 1429
ПК 1430
ПК 1431
ПК 1432
ПК 1433
ПК 1434
ПК 1435
ПК 1436
ПК 1437
ПК 1438
ПК 1439
ПК 1440
ПК 1441
ПК 1442
ПК 1443
ПК 1444
ПК 1445
ПК 1446
ПК 1447
ПК 1448
ПК 1449
ПК 1450
ПК 1451
ПК 1452
ПК 1453
ПК 1454
ПК 1455
ПК 1456
ПК 1457
ПК 1458
ПК 1459
ПК 1460
ПК 1461
ПК 1462
ПК 1463
ПК 1464
ПК 1465
ПК 1466
ПК 1467
ПК 1468
ПК 1469
ПК 1470
ПК 1471
ПК 1472
ПК 1473
ПК 1474
ПК 1475
ПК 1476
ПК 1477
ПК 1478
ПК 1479
ПК 1480
ПК 1481
ПК 1482
ПК 1483
ПК 1484
ПК 1485
ПК 1486
ПК 1487
ПК 1488
ПК 1489
ПК 1490
ПК 1491
ПК 1492
ПК 1493
ПК 1494
ПК 1495
ПК 1496
ПК 1497
ПК 1498
ПК 1499
ПК 1500
ПК 1501
ПК 1502
ПК 1503
ПК 1504
ПК 1505
ПК 1506
ПК 1507
ПК 1508
ПК 1509
ПК 1510
ПК 1511
ПК 1512
ПК 1513
ПК 1514
ПК 1515
ПК 1516
ПК 1517
ПК 1518
ПК 1519
ПК 1520
ПК 1521
ПК 1522
ПК 1523
ПК 1524
ПК 1525
ПК 1526
ПК 1527
ПК 1528
ПК 1529
ПК 1530
ПК 1531
ПК 1532
ПК 1533
ПК 1534
ПК 1535
ПК 1536
ПК 1537
ПК 1538
ПК 1539
ПК 1540
ПК 1541
ПК 1542
ПК 1543
ПК 1544
ПК 1545
ПК 1546
ПК 1547
ПК 1548
ПК 1549
ПК 1550
ПК 1551
ПК 1552
ПК 1553
ПК 1554
ПК 1555
ПК 1556
ПК 1557
ПК 1558
ПК 1559
ПК 1560
ПК 1561
ПК 1562
ПК 1563
ПК 1564
ПК 1565
ПК 1566
ПК 1567
ПК 1568
ПК 1569
ПК 1570
ПК 1571
ПК 1572
ПК 1573
ПК 1574
ПК 1575
ПК 1576
ПК 1577
ПК 1578
ПК 1579
ПК 1580
ПК 1581
ПК 1582
ПК 1583
ПК 1584
ПК 1585
ПК 1586
ПК 1587
ПК 1588
ПК 1589
ПК 1590
ПК 1591
ПК 1592
ПК 1593
ПК 1594
ПК 1595
ПК 1596
ПК 1597
ПК 1598
ПК 1599
ПК 1600
ПК 1601
ПК 1602
ПК 1603
ПК 1604
ПК 1605
ПК 1606
ПК 1607
ПК 1608
ПК 1609
ПК 1610
ПК 1611
ПК 1612
ПК 1613
ПК 1614
ПК 1615
ПК 1616
ПК 1617
ПК 1618
ПК 1619
ПК 1620
ПК 1621
ПК 1622
ПК 1623
ПК 1624
ПК 1625
ПК 1626
ПК 1627
ПК 1628
ПК 1629
ПК 1630
ПК 1631
ПК 1632
ПК 1633
ПК 1634
ПК 1635
ПК 1636
ПК 1637
ПК 1638
ПК 1639
ПК 1640
ПК 1641
ПК 1642
ПК 1643
ПК 1644
ПК 1645
ПК 1646
ПК 1647
ПК 1648
ПК 1649
ПК 1650
ПК 1651
ПК 1652
ПК 1653
ПК 1654
ПК 1655
ПК 1656
ПК 1657
ПК 1658
ПК 1659
ПК 1660
ПК 1661
ПК 1662
ПК 1663
ПК 1664
ПК 1665
ПК 1666
ПК 1667
ПК 1668
ПК 1669
ПК 1670
ПК 1671
ПК 1672
ПК 1673
ПК 1674
ПК 1675
ПК 1676
ПК 1677
ПК 1678
ПК 1679
ПК 1680
ПК 1681
ПК 1682
ПК 1683
ПК 1684
ПК 1685
ПК 1686
ПК 1687
ПК 1688
ПК 1689
ПК 1690
ПК 1691
ПК 1692
ПК 1693
ПК 1694
ПК 1695
ПК 1696
ПК 1697
ПК 1698
ПК 1699
ПК 1700
ПК 1701
ПК 1702
ПК 1703
ПК 1704
ПК 1705
ПК 1706
ПК 1707
ПК 1708
ПК 1709
ПК 1710
ПК 1711
ПК 1712
ПК 1713
ПК 1714
ПК 1715
ПК 1716
ПК 1717
ПК 1718
ПК 1719
ПК 1720
ПК 1721
ПК 1722
ПК 1723
ПК 1724
ПК 1725
ПК 1726
ПК 1727
ПК 1728
ПК 1729
ПК 1730
ПК 1731
ПК 1732
ПК 1733
ПК 1734
ПК 1735
ПК 1736
ПК 1737
ПК 1738
ПК 1739
ПК 1740
ПК 1741
ПК 1742
ПК 1743
ПК 1744
ПК 1745
ПК 1746
ПК 1747
ПК 1748
ПК 1749
ПК 1750
ПК 1751
ПК 1752
ПК 1753
ПК 1754
ПК 1755
ПК 1756
ПК 1757
ПК 1758
ПК 1759
ПК 1760
ПК 1761
ПК 1762
ПК 1763
ПК 1764
ПК 1765
ПК 1766
ПК 1767
ПК 1768
ПК 1769
ПК 1770
ПК 1771
ПК 1772
ПК 1773
ПК 1774
ПК 1775
ПК 1776
ПК 1777
ПК 1778
ПК 1779
ПК 1780
ПК 1781
ПК 1782
ПК 1783
ПК 1784
ПК 1785
ПК 1786
ПК 1787
ПК 1788
ПК 1789
ПК 1790
ПК 1791
ПК 1792
ПК 1793
ПК 1794
ПК 1795
ПК 1796
ПК 1797
ПК 1798
ПК 1799
ПК 1800
ПК 1801
ПК 1802
ПК 1803
ПК 1804
ПК 1805
ПК 1806
ПК 1807
ПК 1808
ПК 1809
ПК 1810
ПК 1811
ПК 1812
ПК 1813
ПК 1814
ПК 1815
ПК 1816
ПК 1817
ПК 1818
ПК 1819
ПК 1820
ПК 1821
ПК 1822
ПК 1823
ПК 1824
ПК 1825
ПК 1826
ПК 1827
ПК 1828
ПК 1829
ПК 1830
ПК 1831
ПК 1832
ПК 1833
ПК 1834
ПК 1835
ПК 1836
ПК 1837
ПК 1838
ПК 1839
ПК 1840
ПК 1841
ПК 1842
ПК 1843
ПК 1844
ПК 1845
ПК 1846
ПК 1847
ПК 1848
ПК 1849
ПК 1850
ПК 1851
ПК 1852
ПК 1853
ПК 1854
ПК 1855
ПК 1856
ПК 1857
ПК 1858
ПК 1859
ПК 1860
ПК 1861
ПК 1862
ПК 1863
ПК 1864
ПК 1865
ПК 1866
ПК 1867
ПК 1868
ПК 1869
ПК 1870
ПК 1871
ПК 1872
ПК 1873
ПК 1874
ПК 1875
ПК 1876
ПК 1877
ПК 1878
ПК 1879
ПК 1880
ПК 1881
ПК 1882
ПК 1883
ПК 1884
ПК 1885
ПК 1886
ПК 1887
ПК 1888
ПК 1889
ПК 1890
ПК 1891
ПК 1892
ПК 1893
ПК 1894
ПК 1895
ПК 1896
ПК 1897
ПК 1898
ПК 1899
ПК 1900
Место установки бытовки сбора ПКПО 1х9 м
Линия электропередачи 6 кВ
Линия электропередачи 6 кВ
Лес
Лес
Лес

Карта-схема участка рекультивации трассы трубопровода ПК1042 – ПК1900 (1:2000)

Республика Татарстан. Тетюшский муниципальный район. Сабинский муниципальный район. Арский муниципальный район. Лаишевский муниципальный район. Высокогорский муниципальный район.

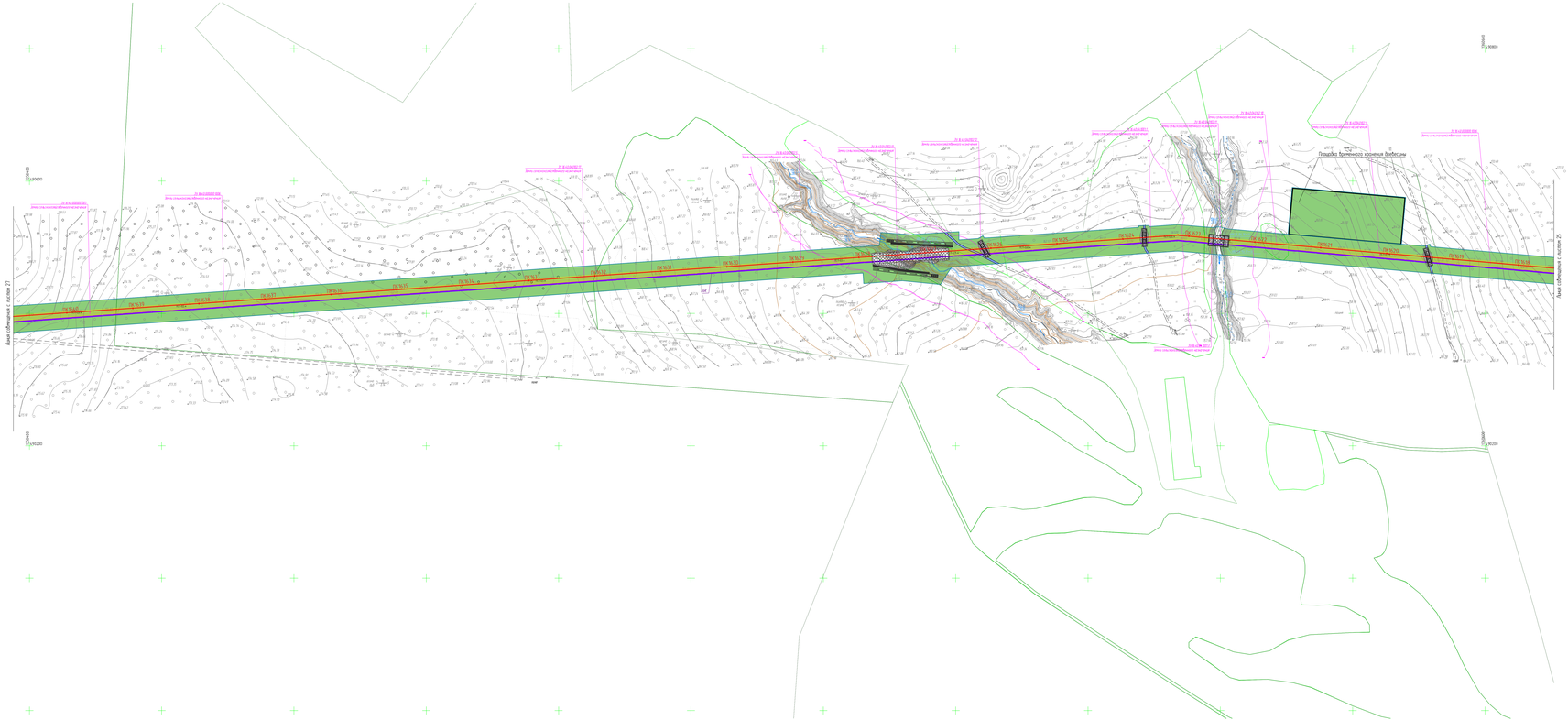

Условные обозначения
- граница участка со сроком с 01.01.2025 по 31.12.2025
- граница участка со сроком с 01.01.2026 по 31.12.2026
- граница участка со сроком с 01.01.2027 по 31.12.2027
- граница участка со сроком с 01.01.2028 по 31.12.2028
- граница участка со сроком с

Карта-схема участка рекультивации трассы трубопровода ПК1042 – ПК1900 (1:2000)

Республика Татарстан. Тетюшский муниципальный район. Кабанлы-Кульминский район. Арский муниципальный район. Пестречинский муниципальный район. Высокогорский муниципальный район.

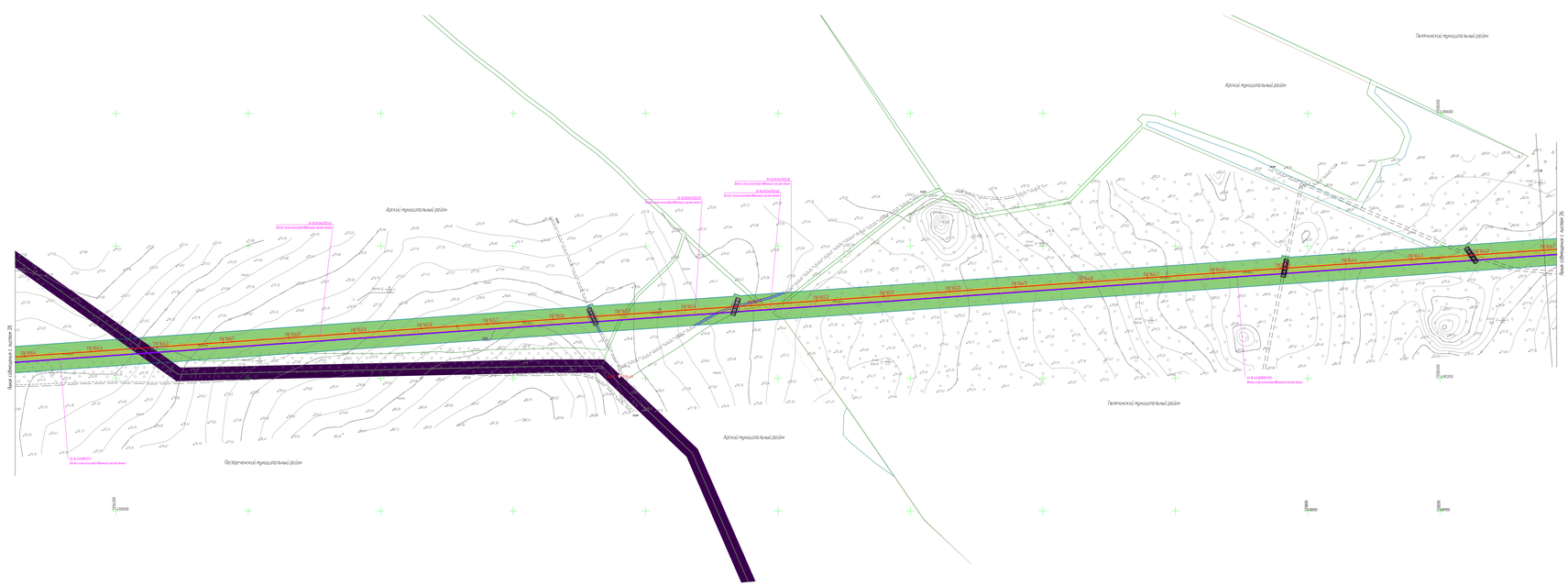
Арский муниципальный район
Пестречинский муниципальный район
Тетюшский муниципальный район
Линия собственных с кластер 28
Линия собственных с кластер 26
ПК 1042
ПК 1043
ПК 1044
ПК 1045
ПК 1046
ПК 1047
ПК 1048
ПК 1049
ПК 1050
ПК 1051
ПК 1052
ПК 1053
ПК 1054
ПК 1055
ПК 1056
ПК 1057
ПК 1058
ПК 1059
ПК 1060
ПК 1061
ПК 1062
ПК 1063
ПК 1064
ПК 1065
ПК 1066
ПК 1067
ПК 1068
ПК 1069
ПК 1070
ПК 1071
ПК 1072
ПК 1073
ПК 1074
ПК 1075
ПК 1076
ПК 1077
ПК 1078
ПК 1079
ПК 1080
ПК 1081
ПК 1082
ПК 1083
ПК 1084
ПК 1085
ПК 1086
ПК 1087
ПК 1088
ПК 1089
ПК 1090
ПК 1091
ПК 1092
ПК 1093
ПК 1094
ПК 1095
ПК 1096
ПК 1097
ПК 1098
ПК 1099
ПК 1100
ПК 1101
ПК 1102
ПК 1103
ПК 1104
ПК 1105
ПК 1106
ПК 1107
ПК 1108
ПК 1109
ПК 1110
ПК 1111
ПК 1112
ПК 1113
ПК 1114
ПК 1115
ПК 1116
ПК 1117
ПК 1118
ПК 1119
ПК 1120
ПК 1121
ПК 1122
ПК 1123
ПК 1124
ПК 1125
ПК 1126
ПК 1127
ПК 1128
ПК 1129
ПК 1130
ПК 1131
ПК 1132
ПК 1133
ПК 1134
ПК 1135
ПК 1136
ПК 1137
ПК 1138
ПК 1139
ПК 1140
ПК 1141
ПК 1142
ПК 1143
ПК 1144
ПК 1145
ПК 1146
ПК 1147
ПК 1148
ПК 1149
ПК 1150
ПК 1151
ПК 1152
ПК 1153
ПК 1154
ПК 1155
ПК 1156
ПК 1157
ПК 1158
ПК 1159
ПК 1160
ПК 1161
ПК 1162
ПК 1163
ПК 1164
ПК 1165
ПК 1166
ПК 1167
ПК 1168
ПК 1169
ПК 1170
ПК 1171
ПК 1172
ПК 1173
ПК 1174
ПК 1175
ПК 1176
ПК 1177
ПК 1178
ПК 1179
ПК 1180
ПК 1181
ПК 1182
ПК 1183
ПК 1184
ПК 1185
ПК 1186
ПК 1187
ПК 1188
ПК 1189
ПК 1190
ПК 1191
ПК 1192
ПК 1193
ПК 1194
ПК 1195
ПК 1196
ПК 1197
ПК 1198
ПК 1199
ПК 1200
ПК 1201
ПК 1202
ПК 1203
ПК 1204
ПК 1205
ПК 1206
ПК 1207
ПК 1208
ПК 1209
ПК 1210
ПК 1211
ПК 1212
ПК 1213
ПК 1214
ПК 1215
ПК 1216
ПК 1217
ПК 1218
ПК 1219
ПК 1220
ПК 1221
ПК 1222
ПК 1223
ПК 1224
ПК 1225
ПК 1226
ПК 1227
ПК 1228
ПК 1229
ПК 1230
ПК 1231
ПК 1232
ПК 1233
ПК 1234
ПК 1235
ПК 1236
ПК 1237
ПК 1238
ПК 1239
ПК 1240
ПК 1241
ПК 1242
ПК 1243
ПК 1244
ПК 1245
ПК 1246
ПК 1247
ПК 1248
ПК 1249
ПК 1250
ПК 1251
ПК 1252
ПК 1253
ПК 1254
ПК 1255
ПК 1256
ПК 1257
ПК 1258
ПК 1259
ПК 1260
ПК 1261
ПК 1262
ПК 1263
ПК 1264
ПК 1265
ПК 1266
ПК 1267
ПК 1268
ПК 1269
ПК 1270
ПК 1271
ПК 1272
ПК 1273
ПК 1274
ПК 1275
ПК 1276
ПК 1277
ПК 1278
ПК 1279
ПК 1280
ПК 1281
ПК 1282
ПК 1283
ПК 1284
ПК 1285
ПК 1286
ПК 1287
ПК 1288
ПК 1289
ПК 1290
ПК 1291
ПК 1292
ПК 1293
ПК 1294
ПК 1295
ПК 1296
ПК 1297
ПК 1298
ПК 1299
ПК 1300
ПК 1301
ПК 1302
ПК 1303
ПК 1304
ПК 1305
ПК 1306
ПК 1307
ПК 1308
ПК 1309
ПК 1310
ПК 1311
ПК 1312
ПК 1313
ПК 1314
ПК 1315
ПК 1316
ПК 1317
ПК 1318
ПК 1319
ПК 1320
ПК 1321
ПК 1322
ПК 1323
ПК 1324
ПК 1325
ПК 1326
ПК 1327
ПК 1328
ПК 1329
ПК 1330
ПК 1331
ПК 1332
ПК 1333
ПК 1334
ПК 1335
ПК 1336
ПК 1337
ПК 1338
ПК 1339
ПК 1340
ПК 1341
ПК 1342
ПК 1343
ПК 1344
ПК 1345
ПК 1346
ПК 1347
ПК 1348
ПК 1349
ПК 1350
ПК 1351
ПК 1352
ПК 1353
ПК 1354
ПК 1355
ПК 1356
ПК 1357
ПК 1358
ПК 1359
ПК 1360
ПК 1361
ПК 1362
ПК 1363
ПК 1364
ПК 1365
ПК 1366
ПК 1367
ПК 1368
ПК 1369
ПК 1370
ПК 1371
ПК 1372
ПК 1373
ПК 1374
ПК 1375
ПК 1376
ПК 1377
ПК 1378
ПК 1379
ПК 1380
ПК 1381
ПК 1382
ПК 1383
ПК 1384
ПК 1385
ПК 1386
ПК 1387
ПК 1388
ПК 1389
ПК 1390
ПК 1391
ПК 1392
ПК 1393
ПК 1394
ПК 1395
ПК 1396
ПК 1397
ПК 1398
ПК 1399
ПК 1400
ПК 1401
ПК 1402
ПК 1403
ПК 1404
ПК 1405
ПК 1406
ПК 1407
ПК 1408
ПК 1409
ПК 1410
ПК 1411
ПК 1412
ПК 1413
ПК 1414
ПК 1415
ПК 1416
ПК 1417
ПК 1418
ПК 1419
ПК 1420
ПК 1421
ПК 1422
ПК 1423
ПК 1424
ПК 1425
ПК 1426
ПК 1427
ПК 1428
ПК 1429
ПК 1430
ПК 1431
ПК 1432
ПК 1433
ПК 1434
ПК 1435
ПК 1436
ПК 1437
ПК 1438
ПК 1439
ПК 1440
ПК 1441
ПК 1442
ПК 1443
ПК 1444
ПК 1445
ПК 1446
ПК 1447
ПК 1448
ПК 1449
ПК 1450
ПК 1451
ПК 1452
ПК 1453
ПК 1454
ПК 1455
ПК 1456
ПК 1457
ПК 1458
ПК 1459
ПК 1460
ПК 1461
ПК 1462
ПК 1463
ПК 1464
ПК 1465
ПК 1466
ПК 1467
ПК 1468
ПК 1469
ПК 1470
ПК 1471
ПК 1472
ПК 1473
ПК 1474
ПК 1475
ПК 1476
ПК 1477
ПК 1478
ПК 1479
ПК 1480
ПК 1481
ПК 1482
ПК 1483
ПК 1484
ПК 1485
ПК 1486
ПК 1487
ПК 1488
ПК 1489
ПК 1490
ПК 1491
ПК 1492
ПК 1493
ПК 1494
ПК 1495
ПК 1496
ПК 1497
ПК 1498
ПК 1499
ПК 1500
ПК 1501
ПК 1502
ПК 1503
ПК 1504
ПК 1505
ПК 1506
ПК 1507
ПК 1508
ПК 1509
ПК 1510
ПК 1511
ПК 1512
ПК 1513
ПК 1514
ПК 1515
ПК 1516
ПК 1517
ПК 1518
ПК 1519
ПК 1520
ПК 1521
ПК 1522
ПК 1523
ПК 1524
ПК 1525
ПК 1526
ПК 1527
ПК 1528
ПК 1529
ПК 1530
ПК 1531
ПК 1532
ПК 1533
ПК 1534
ПК 1535
ПК 1536
ПК 1537
ПК 1538
ПК 1539
ПК 1540
ПК 1541
ПК 1542
ПК 1543
ПК 1544
ПК 1545
ПК 1546
ПК 1547
ПК 1548
ПК 1549
ПК 1550
ПК 1551
ПК 1552
ПК 1553
ПК 1554
ПК 1555
ПК 1556
ПК 1557
ПК 1558
ПК 1559
ПК 1560
ПК 1561
ПК 1562
ПК 1563
ПК 1564
ПК 1565
ПК 1566
ПК 1567
ПК 1568
ПК 1569
ПК 1570
ПК 1571
ПК 1572
ПК 1573
ПК 1574
ПК 1575
ПК 1576
ПК 1577
ПК 1578
ПК 1579
ПК 1580
ПК 1581
ПК 1582
ПК 1583
ПК 1584
ПК 1585
ПК 1586
ПК 1587
ПК 1588
ПК 1589
ПК 1590
ПК 1591
ПК 1592
ПК 1593
ПК 1594
ПК 1595
ПК 1596
ПК 1597
ПК 1598
ПК 1599
ПК 1600
ПК 1601
ПК 1602
ПК 1603
ПК 1604
ПК 1605
ПК 1606
ПК 1607
ПК 1608
ПК 1609
ПК 1610
ПК 1611
ПК 1612
ПК 1613
ПК 1614
ПК 1615
ПК 1616
ПК 1617
ПК 1618
ПК 1619
ПК 1620
ПК 1621
ПК 1622
ПК 1623
ПК 1624
ПК 1625
ПК 1626
ПК 1627
ПК 1628
ПК 1629
ПК 1630
ПК 1631
ПК 1632
ПК 1633
ПК 1634
ПК 1635
ПК 1636
ПК 1637
ПК 1638
ПК 1639
ПК 1640
ПК 1641
ПК 1642
ПК 1643
ПК 1644
ПК 1645
ПК 1646
ПК 1647
ПК 1648
ПК 1649
ПК 1650
ПК 1651
ПК 1652
ПК 1653
ПК 1654
ПК 1655
ПК 1656
ПК 1657
ПК 1658
ПК 1659
ПК 1660
ПК 1661
ПК 1662
ПК 1663
ПК 1664
ПК 1665
ПК 1666
ПК 1667
ПК 1668
ПК 1669
ПК 1670
ПК 1671
ПК 1672
ПК 1673
ПК 1674
ПК 1675
ПК 1676
ПК 1677
ПК 1678
ПК 1679
ПК 1680
ПК 1681
ПК 1682
ПК 1683
ПК 1684
ПК 1685
ПК 1686
ПК 1687
ПК 1688
ПК 1689
ПК 1690
ПК 1691
ПК 1692
ПК 1693
ПК 1694
ПК 1695
ПК 1696
ПК 1697
ПК 1698
ПК 1699
ПК 1700
ПК 1701
ПК 1702
ПК 1703
ПК 1704
ПК 1705
ПК 1706
ПК 1707
ПК 1708
ПК 1709
ПК 1710
ПК 1711
ПК 1712
ПК 1713
ПК 1714
ПК 1715
ПК 1716
ПК 1717
ПК 1718
ПК 1719
ПК 1720
ПК 1721
ПК 1722
ПК 1723
ПК 1724
ПК 1725
ПК 1726
ПК 1727
ПК 1728
ПК 1729
ПК 1730
ПК 1731
ПК 1732
ПК 1733
ПК 1734
ПК 1735
ПК 1736
ПК 1737
ПК 1738
ПК 1739
ПК 1740
ПК 1741
ПК 1742
ПК 1743
ПК 1744
ПК 1745
ПК 1746
ПК 1747
ПК 1748
ПК 1749
ПК 1750
ПК 1751
ПК 1752
ПК 1753
ПК 1754
ПК 1755
ПК 1756
ПК 1757
ПК 1758
ПК 1759
ПК 1760
ПК 1761
ПК 1762
ПК 1763
ПК 1764
ПК 1765
ПК 1766
ПК 1767
ПК 1768
ПК 1769
ПК 1770
ПК 1771
ПК 1772
ПК 1773
ПК 1774
ПК 1775
ПК 1776
ПК 1777
ПК 1778
ПК 1779
ПК 1780
ПК 1781
ПК 1782
ПК 1783
ПК 1784
ПК 1785
ПК 1786
ПК 1787
ПК 1788
ПК 1789
ПК 1790
ПК 1791
ПК 1792
ПК 1793
ПК 1794
ПК 1795
ПК 1796
ПК 1797
ПК 1798
ПК 1799
ПК 1800
ПК 1801
ПК 1802
ПК 1803
ПК 1804
ПК 1805
ПК 1806
ПК 1807
ПК 1808
ПК 1809
ПК 1810
ПК 1811
ПК 1812
ПК 1813
ПК 1814
ПК 1815
ПК 1816
ПК 1817
ПК 1818
ПК 1819
ПК 1820
ПК 1821
ПК 1822
ПК 1823
ПК 1824
ПК 1825
ПК 1826
ПК 1827
ПК 1828
ПК 1829
ПК 1830
ПК 1831
ПК 1832
ПК 1833
ПК 1834
ПК 1835
ПК 1836
ПК 1837
ПК 1838
ПК 1839
ПК 1840
ПК 1841
ПК 1842
ПК 1843
ПК 1844
ПК 1845
ПК 1846
ПК 1847
ПК 1848
ПК 1849
ПК 1850
ПК 1851
ПК 1852
ПК 1853
ПК 1854
ПК 1855
ПК 1856
ПК 1857
ПК 1858
ПК 1859
ПК 1860
ПК 1861
ПК 1862
ПК 1863
ПК 1864
ПК 1865
ПК 1866
ПК 1867
ПК 1868
ПК 1869
ПК 1870
ПК 1871
ПК 1872
ПК 1873
ПК 1874
ПК 1875
ПК 1876
ПК 1877
ПК 1878
ПК 1879
ПК 1880
ПК 1881
ПК 1882
ПК 1883
ПК 1884
ПК 1885
ПК 1886
ПК 1887
ПК 1888
ПК 1889
ПК 1890
ПК 1891
ПК 1892
ПК 1893
ПК 1894
ПК 1895
ПК 1896
ПК 1897
ПК 1898
ПК 1899
ПК 1900
Высота 1 – 4.2 м
Высота 2 – 4.2 м
Высота 3 – 4.2 м
Высота 4 – 4.2 м
Высота 5 – 4.2 м
Высота 6 – 4.2 м
Высота 7 – 4.2 м
Высота 8 – 4.2 м
Высота

Карта-схема участка рекультивации трассы трубопровода ПК1042 – ПК1900 (1:2000)

С

Республика Татарстан. Тетюшский муниципальный район. Сабинский муниципальный район. Арский муниципальный район. Пестречинский муниципальный район. Высокогорский муниципальный район.

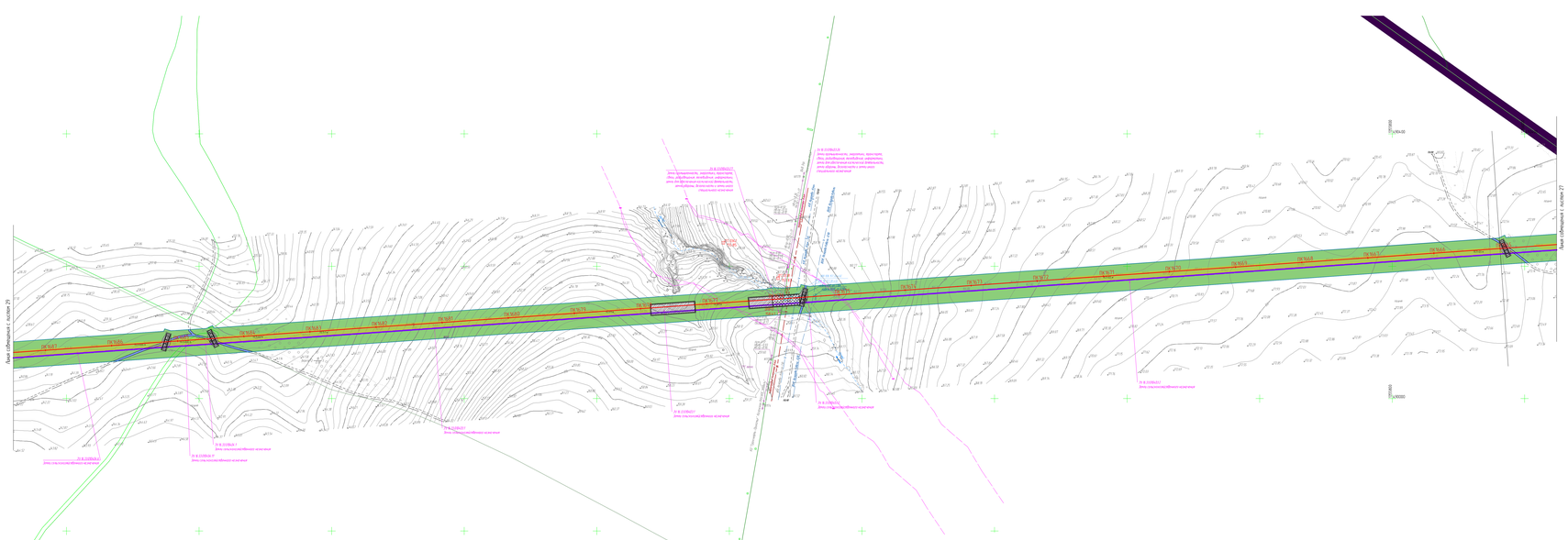
Лист собственных с листом 29
Лист собственных с листом 27
ПК1042
ПК1043
ПК1044
ПК1045
ПК1046
ПК1047
ПК1048
ПК1049
ПК1050
ПК1051
ПК1052
ПК1053
ПК1054
ПК1055
ПК1056
ПК1057
ПК1058
ПК1059
ПК1060
ПК1061
ПК1062
ПК1063
ПК1064
ПК1065
ПК1066
ПК1067
ПК1068
ПК1069
ПК1070
ПК1071
ПК1072
ПК1073
ПК1074
ПК1075
ПК1076
ПК1077
ПК1078
ПК1079
ПК1080
ПК1081
ПК1082
ПК1083
ПК1084
ПК1085
ПК1086
ПК1087
ПК1088
ПК1089
ПК1090
ПК1091
ПК1092
ПК1093
ПК1094
ПК1095
ПК1096
ПК1097
ПК1098
ПК1099
ПК1100
ПК1101
ПК1102
ПК1103
ПК1104
ПК1105
ПК1106
ПК1107
ПК1108
ПК1109
ПК1110
ПК1111
ПК1112
ПК1113
ПК1114
ПК1115
ПК1116
ПК1117
ПК1118
ПК1119
ПК1120
ПК1121
ПК1122
ПК1123
ПК1124
ПК1125
ПК1126
ПК1127
ПК1128
ПК1129
ПК1130
ПК1131
ПК1132
ПК1133
ПК1134
ПК1135
ПК1136
ПК1137
ПК1138
ПК1139
ПК1140
ПК1141
ПК1142
ПК1143
ПК1144
ПК1145
ПК1146
ПК1147
ПК1148
ПК1149
ПК1150
ПК1151
ПК1152
ПК1153
ПК1154
ПК1155
ПК1156
ПК1157
ПК1158
ПК1159
ПК1160
ПК1161
ПК1162
ПК1163
ПК1164
ПК1165
ПК1166
ПК1167
ПК1168
ПК1169
ПК1170
ПК1171
ПК1172
ПК1173
ПК1174
ПК1175
ПК1176
ПК1177
ПК1178
ПК1179
ПК1180
ПК1181
ПК1182
ПК1183
ПК1184
ПК1185
ПК1186
ПК1187
ПК1188
ПК1189
ПК1190
ПК1191
ПК1192
ПК1193
ПК1194
ПК1195
ПК1196
ПК1197
ПК1198
ПК1199
ПК1200
ПК1201
ПК1202
ПК1203
ПК1204
ПК1205
ПК1206
ПК1207
ПК1208
ПК1209
ПК1210
ПК1211
ПК1212
ПК1213
ПК1214
ПК1215
ПК1216
ПК1217
ПК1218
ПК1219
ПК1220
ПК1221
ПК1222
ПК1223
ПК1224
ПК1225
ПК1226
ПК1227
ПК1228
ПК1229
ПК1230
ПК1231
ПК1232
ПК1233
ПК1234
ПК1235
ПК1236
ПК1237
ПК1238
ПК1239
ПК1240
ПК1241
ПК1242
ПК1243
ПК1244
ПК1245
ПК1246
ПК1247
ПК1248
ПК1249
ПК1250
ПК1251
ПК1252
ПК1253
ПК1254
ПК1255
ПК1256
ПК1257
ПК1258
ПК1259
ПК1260
ПК1261
ПК1262
ПК1263
ПК1264
ПК1265
ПК1266
ПК1267
ПК1268
ПК1269
ПК1270
ПК1271
ПК1272
ПК1273
ПК1274
ПК1275
ПК1276
ПК1277
ПК1278
ПК1279
ПК1280
ПК1281
ПК1282
ПК1283
ПК1284
ПК1285
ПК1286
ПК1287
ПК1288
ПК1289
ПК1290
ПК1291
ПК1292
ПК1293
ПК1294
ПК1295
ПК1296
ПК1297
ПК1298
ПК1299
ПК1300
ПК1301
ПК1302
ПК1303
ПК1304
ПК1305
ПК1306
ПК1307
ПК1308
ПК1309
ПК1310
ПК1311
ПК1312
ПК1313
ПК1314
ПК1315
ПК1316
ПК1317
ПК1318
ПК1319
ПК1320
ПК1321
ПК1322
ПК1323
ПК1324
ПК1325
ПК1326
ПК1327
ПК1328
ПК1329
ПК1330
ПК1331
ПК1332
ПК1333
ПК1334
ПК1335
ПК1336
ПК1337
ПК1338
ПК1339
ПК1340
ПК1341
ПК1342
ПК1343
ПК1344
ПК1345
ПК1346
ПК1347
ПК1348
ПК1349
ПК1350
ПК1351
ПК1352
ПК1353
ПК1354
ПК1355
ПК1356
ПК1357
ПК1358
ПК1359
ПК1360
ПК1361
ПК1362
ПК1363
ПК1364
ПК1365
ПК1366
ПК1367
ПК1368
ПК1369
ПК1370
ПК1371
ПК1372
ПК1373
ПК1374
ПК1375
ПК1376
ПК1377
ПК1378
ПК1379
ПК1380
ПК1381
ПК1382
ПК1383
ПК1384
ПК1385
ПК1386
ПК1387
ПК1388
ПК1389
ПК1390
ПК1391
ПК1392
ПК1393
ПК1394
ПК1395
ПК1396
ПК1397
ПК1398
ПК1399
ПК1400
ПК1401
ПК1402
ПК1403
ПК1404
ПК1405
ПК1406
ПК1407
ПК1408
ПК1409
ПК1410
ПК1411
ПК1412
ПК1413
ПК1414
ПК1415
ПК1416
ПК1417
ПК1418
ПК1419
ПК1420
ПК1421
ПК1422
ПК1423
ПК1424
ПК1425
ПК1426
ПК1427
ПК1428
ПК1429
ПК1430
ПК1431
ПК1432
ПК1433
ПК1434
ПК1435
ПК1436
ПК1437
ПК1438
ПК1439
ПК1440
ПК1441
ПК1442
ПК1443
ПК1444
ПК1445
ПК1446
ПК1447
ПК1448
ПК1449
ПК1450
ПК1451
ПК1452
ПК1453
ПК1454
ПК1455
ПК1456
ПК1457
ПК1458
ПК1459
ПК1460
ПК1461
ПК1462
ПК1463
ПК1464
ПК1465
ПК1466
ПК1467
ПК1468
ПК1469
ПК1470
ПК1471
ПК1472
ПК1473
ПК1474
ПК1475
ПК1476
ПК1477
ПК1478
ПК1479
ПК1480
ПК1481
ПК1482
ПК1483
ПК1484
ПК1485
ПК1486
ПК1487
ПК1488
ПК1489
ПК1490
ПК1491
ПК1492
ПК1493
ПК1494
ПК1495
ПК1496
ПК1497
ПК1498
ПК1499
ПК1500
ПК1501
ПК1502
ПК1503
ПК1504
ПК1505
ПК1506
ПК1507
ПК1508
ПК1509
ПК1510
ПК1511
ПК1512
ПК1513
ПК1514
ПК1515
ПК1516
ПК1517
ПК1518
ПК1519
ПК1520
ПК1521
ПК1522
ПК1523
ПК1524
ПК1525
ПК1526
ПК1527
ПК1528
ПК1529
ПК1530
ПК1531
ПК1532
ПК1533
ПК1534
ПК1535
ПК1536
ПК1537
ПК1538
ПК1539
ПК1540
ПК1541
ПК1542
ПК1543
ПК1544
ПК1545
ПК1546
ПК1547
ПК1548
ПК1549
ПК1550
ПК1551
ПК1552
ПК1553
ПК1554
ПК1555
ПК1556
ПК1557
ПК1558
ПК1559
ПК1560
ПК1561
ПК1562
ПК1563
ПК1564
ПК1565
ПК1566
ПК1567
ПК1568
ПК1569
ПК1570
ПК1571
ПК1572
ПК1573
ПК1574
ПК1575
ПК1576
ПК1577
ПК1578
ПК1579
ПК1580
ПК1581
ПК1582
ПК1583
ПК1584
ПК1585
ПК1586
ПК1587
ПК1588
ПК1589
ПК1590
ПК1591
ПК1592
ПК1593
ПК1594
ПК1595
ПК1596
ПК1597
ПК1598
ПК1599
ПК1600
ПК1601
ПК1602
ПК1603
ПК1604
ПК1605
ПК1606
ПК1607
ПК1608
ПК1609
ПК1610
ПК1611
ПК1612
ПК1613
ПК1614
ПК1615
ПК1616
ПК1617
ПК1618
ПК1619
ПК1620
ПК1621
ПК1622
ПК1623
ПК1624
ПК1625
ПК1626
ПК1627
ПК1628
ПК1629
ПК1630
ПК1631
ПК1632
ПК1633
ПК1634
ПК1635
ПК1636
ПК1637
ПК1638
ПК1639
ПК1640
ПК1641
ПК1642
ПК1643
ПК1644
ПК1645
ПК1646
ПК1647
ПК1648
ПК1649
ПК1650
ПК1651
ПК1652
ПК1653
ПК1654
ПК1655
ПК1656
ПК1657
ПК1658
ПК1659
ПК1660
ПК1661
ПК1662
ПК1663
ПК1664
ПК1665
ПК1666
ПК1667
ПК1668
ПК1669
ПК1670
ПК1671
ПК1672
ПК1673
ПК1674
ПК1675
ПК1676
ПК1677
ПК1678
ПК1679
ПК1680
ПК1681
ПК1682
ПК1683
ПК1684
ПК1685
ПК1686
ПК1687
ПК1688
ПК1689
ПК1690
ПК1691
ПК1692
ПК1693
ПК1694
ПК1695
ПК1696
ПК1697
ПК1698
ПК1699
ПК1700
ПК1701
ПК1702
ПК1703
ПК1704
ПК1705
ПК1706
ПК1707
ПК1708
ПК1709
ПК1710
ПК1711
ПК1712
ПК1713
ПК1714
ПК1715
ПК1716
ПК1717
ПК1718
ПК1719
ПК1720
ПК1721
ПК1722
ПК1723
ПК1724
ПК1725
ПК1726
ПК1727
ПК1728
ПК1729
ПК1730
ПК1731
ПК1732
ПК1733
ПК1734
ПК1735
ПК1736
ПК1737
ПК1738
ПК1739
ПК1740
ПК1741
ПК1742
ПК1743
ПК1744
ПК1745
ПК1746
ПК1747
ПК1748
ПК1749
ПК1750
ПК1751
ПК1752
ПК1753
ПК1754
ПК1755
ПК1756
ПК1757
ПК1758
ПК1759
ПК1760
ПК1761
ПК1762
ПК1763
ПК1764
ПК1765
ПК1766
ПК1767
ПК1768
ПК1769
ПК1770
ПК1771
ПК1772
ПК1773
ПК1774
ПК1775
ПК1776
ПК1777
ПК1778
ПК1779
ПК1780
ПК1781
ПК1782
ПК1783
ПК1784
ПК1785
ПК1786
ПК1787
ПК1788
ПК1789
ПК1790
ПК1791
ПК1792
ПК1793
ПК1794
ПК1795
ПК1796
ПК1797
ПК1798
ПК1799
ПК1800
ПК1801
ПК1802
ПК1803
ПК1804
ПК1805
ПК1806
ПК1807
ПК1808
ПК1809
ПК1810
ПК1811
ПК1812
ПК1813
ПК1814
ПК1815
ПК1816
ПК1817
ПК1818
ПК1819
ПК1820
ПК1821
ПК1822
ПК1823
ПК1824
ПК1825
ПК1826
ПК1827
ПК1828
ПК1829
ПК1830
ПК1831
ПК1832
ПК1833
ПК1834
ПК1835
ПК1836
ПК1837
ПК1838
ПК1839
ПК1840
ПК1841
ПК1842
ПК1843
ПК1844
ПК1845
ПК1846
ПК1847
ПК1848
ПК1849
ПК1850
ПК1851
ПК1852
ПК1853
ПК1854
ПК1855
ПК1856
ПК1857
ПК1858
ПК1859
ПК1860
ПК1861
ПК1862
ПК1863
ПК1864
ПК1865
ПК1866
ПК1867
ПК1868
ПК1869
ПК1870
ПК1871
ПК1872
ПК1873
ПК1874
ПК1875
ПК1876
ПК1877
ПК1878
ПК1879
ПК1880
ПК1881
ПК1882
ПК1883
ПК1884
ПК1885
ПК1886
ПК1887
ПК1888
ПК1889
ПК1890
ПК1891
ПК1892
ПК1893
ПК1894
ПК1895
ПК1896
ПК1897
ПК1898
ПК1899
ПК1900
Лес
Лес
Лес

Карта-схема участка рекультивации трассы трубопровода ПК1042 – ПК1900 (1:2000)

Схема расположения листов

1. Система координат МСК-16 зона 1.
2. Съемка выполнена в марте-мае 2024 г.
3. План составлен с сечением рельефа через 0.5 м
4. Система высот Балтийская 1977 г.

							НКНХ 5273-ПД-00СЗ 2-0004
							Технологическая комплекс «Нефтяные углеводороды» на участке Нижнекамск – Казань. Татарстанская область. Зона прокладки участка с учетом безопасных границ ОН. 31-600
Изм.	Кол.уч.	Лист	№док.	Подпись	Дата		
Разраб.		Ильинов			14.10.24		
						Стадия	Лист	Листов
							29	38
Т. контр.					14.10.24		
ГИП		Ильин			14.10.24		
						Карта-схема участка рекультивации трассы трубопровода ПК1042 – ПК1900 (1:2000)	

НКНХ 5273-ПД-00СЗ 2-0004-29_0_R.dwg

Формат А1(Х)

Карта-схема участка рекультивации трассы трубопровода ПК1042 – ПК1900 (1:2000)

С

Республика Татарстан, Тюлячинский муниципальный район, Собинский муниципальный район, Арский муниципальный район, Пестречинский муниципальный район, Высокогорский муниципальный район

Условные обозначения
- граница участка со срезкой и возвратом ПСП
- участок проведения технического этапа рекультивации
- участок проведения технического и биологического этапа рекультивации
- трасса проектируемого этиленопровода (основная)
- трасса проектируемого этиленопровода (резервная)
- трасса проектируемой ВОЛС
- граница полосы отвода

Схема расположения листов

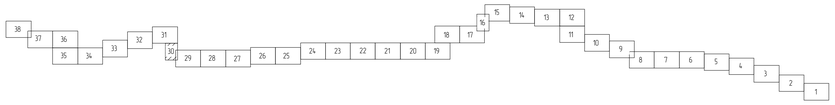

1. Система координат МСК-16 зона 1
2. Съемка выполнена в марте-мае 2024 г.
3. План составлен с сечением рельефа через 0.5 м
4. Система высот Балтийская 1977г.

						НКНХ.5273-ПД-00С3.2-0004
Изм.	Кол.уч.	Лист	№док.	Подпись	Дата	"Реконструкция линейного сооружения – имущественный комплекс «Управление этиленопроводов» на участке Нижнекамск – Казань. Модернизация объектов для транспортировки этилена с учетом дополнительных объемов от 31-600"
Разраб.		Кошелев			04.10.24	Стадия / Лист / Листов: 30 / 38
Н. контр.					04.10.24	Карта-схема участка рекультивации трассы трубопровода ПК1042 – ПК1900 (1:2000)
ГИП		Дорбий			04.10.24	СИБУР НОВЫЕ РЕСУРСЫ

НКНХ.5273-ПД-00С3.2-0004.30_0_R.dwg

Формат А0

Инв. № подл. 00054010 | Подп. и дата | Взам. инв. №

Карта-схема участка рекультивации трассы трубопровода ПК1042 – ПК1900 (1:2000)

Республика Татарстан. Тетюшский муниципальный район. Сабинский муниципальный район. Арский муниципальный район. Пестречинский муниципальный район. Высокогорский муниципальный район.

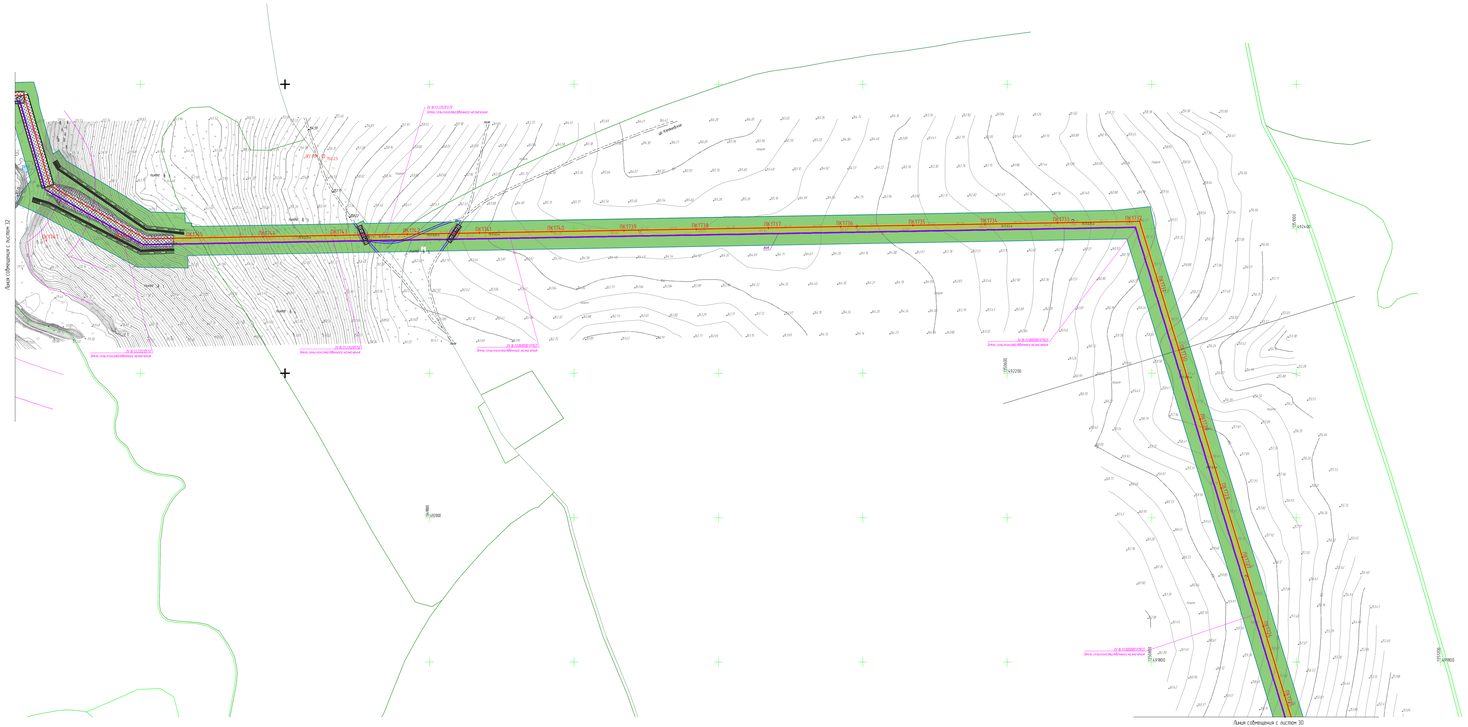

Карта-схема участка рекультивации трассы трубопровода ПК1042 – ПК1900 (1:2000)

Схема расположения листов

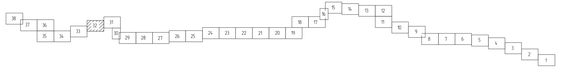

1. Система координат МСК-16 зона 1
2. Съемка выполнена в марте-мае 2024 г.
3. План составлен с сечением рельефа через 0.5 м
4. Система высот Балтийская 1977 г.

							НКНХ 5273-ПД-00СЗ 2-0004	
							Реконструкция комплекса сооружений – отдельных участков эксплуатируемых на участке Нижнекамск – Казань, Тетюшский объектный узел пространственно этапно с учетом благоприятных объектов км 39-600	
Изм.	Кол.уч.	Лист	№док.	Подпись	Дата			
Разраб.	Ильинов				04.24		Стадия	Лист	Листов
								32	38
Т.контр.					04.24		Карта-схема участка рекультивации трассы трубопровода ПК1042 – ПК1900 (1:2000)	СИБУР
ГИП	Ильбаев				04.24			

Формат А1х2

НКНХ 5273-ПД-00К12-0004-32_0.1.dwg

Инв.№ подл. | Подп. и дата | Взам.инв.№ | Инв.№ дубл. | Подп. и дата

Карта-схема участка рекультивации трассы трубопровода ПК1042 – ПК1900 (1:2000)

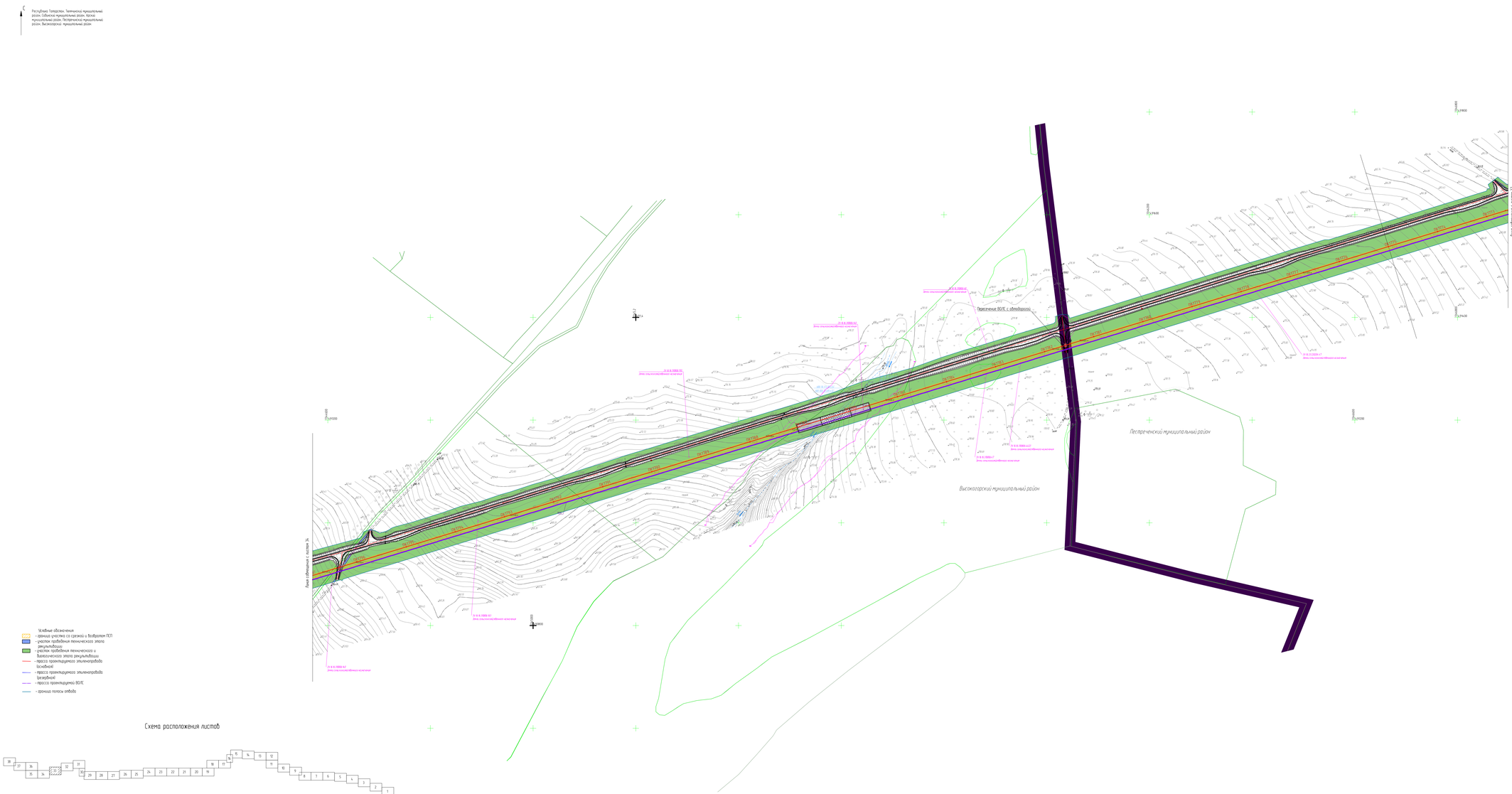

Схема расположения листов

1. Система координат МСК-16 зона 1
2. Съемка выполнена в марте-мае 2024 г.
3. План составлен с сечением рельефа через 0.5 м
4. Система высот Балтийская 1977 г.

							НКНХ 5273-ПД-00СЗ 2-0004	
Изм.	Кол.уч.	Лист	№док.	Подпись	Дата			
Разраб.	Ишалеев				04.25	Технологическая комплексная система «Нижнекамск-Альметьевск» на участке Нижнекамск – Казань, Тетюшский и Сабинский районы Республики Татарстан с учетом блочно-модульных объектов 3км 31-600		
							Стадия	Лист	Листов
								31	38
Т.контр.					04.25	Карта-схема участка рекультивации трассы трубопровода ПК1042 – ПК1900 (1:2000)	СИБУР		
ГИП	Ишайкин				04.25				

Формат А1х2

НКНХ 5273-ПД-00К12-0004-31_0_R.dwg

Инв.№ подл. | Подп. и дата | Взам.инв.№ | Инв.№ дубл. | Подп. и дата

Карта-схема участка рекультивации трассы трубопровода ПК1042 – ПК1900
(12000)

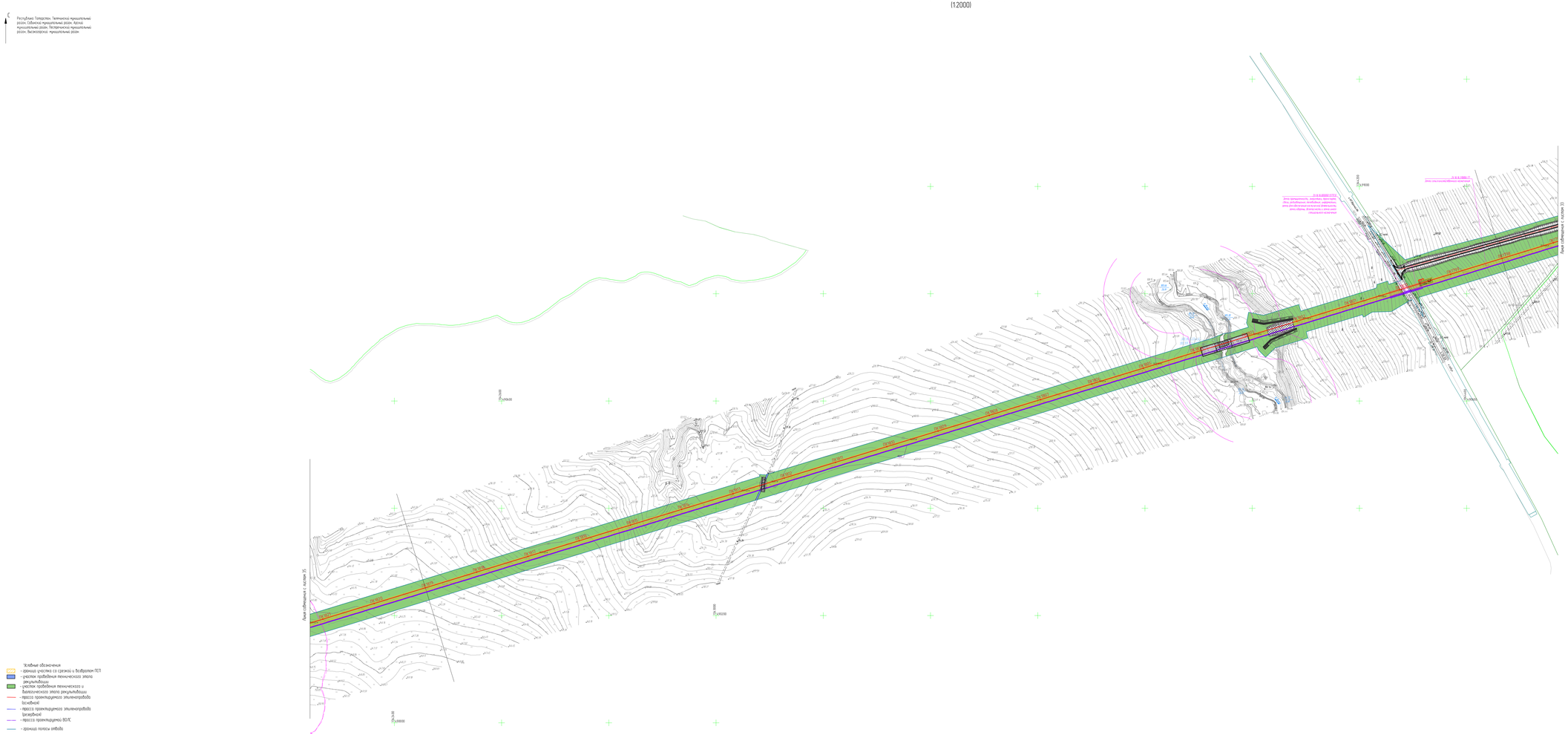

Схема расположения листов

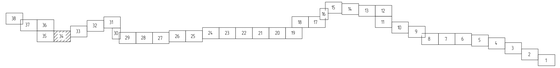

1. Система координат МСК-16 зона 1
2. Съемка выполнена в марте-мае 2024 г.
3. План составлен с сечением рельефа через 0.5 м
4. Система высот Балтийская 1977 г.

							НКНХ 5273-ПД-00СЗ 2-0004
							Технологическая комплексная установка «Комплекс этилен-полиэтилен» мощностью 60 кт/год этилена. Участок Нижнекамск – Казань. Республика Татарстан. 1-ая нитка трубопровода этилена с учетом блочно-модульных объектов ОН. ЭП-600
Кол.	Изм.	Лист	№ док.	Подпись	Дата		
Разраб.		Ильинский			14.10.24		Стадия: Лист: Листов:
							Р 34 38
Гл. инженер					14.10.24		Карта-схема участка рекультивации трассы трубопровода ПК1042 – ПК1900 (12000)
ГИП		Ильбаев			14.10.24		СИБУР

Формат А1х2

НКНХ 5273-ПД-00СЗ 2-0004 Лист 2.dwg

Инв. № подл. | Подп. и дата | Взам. инв. № | Инв. № дубл. | Подп. и дата

Карта-схема участка рекультивации трассы трубопровода ПК1042 – ПК1900
(1:2000)

С

Республика Татарстан, Тюлячинский муниципальный район, Сабинский муниципальный район, Арский муниципальный район, Пестречинский муниципальный район, Высокогорский муниципальный район

Линия совмещения с листом 36

ПК1042

ПК1043

ПК1044

ПК1045

ПК1046

ПК1047

ПК1048

ПК1049

ПК1050

ПК1051

ПК1052

ПК1053

ПК1054

ПК1055

ПК1056

ПК1057

ПК1058

ПК1059

ПК1060

ПК1061

ПК1062

ПК1063

ПК1064

ПК1065

ПК1066

ПК1067

ПК1068

ПК1069

ПК1070

ПК1071

ПК1072

ПК1073

ПК1074

ПК1075

ПК1076

ПК1077

ПК1078

ПК1079

ПК1080

ПК1081

ПК1082

ПК1083

ПК1084

ПК1085

ПК1086

ПК1087

ПК1088

ПК1089

ПК1090

ПК1091

ПК1092

ПК1093

ПК1094

ПК1095

ПК1096

ПК1097

ПК1098

ПК1099

ПК1100

ПК1101

ПК1102

ПК1103

ПК1104

ПК1105

ПК1106

ПК1107

ПК1108

ПК1109

ПК1110

ПК1111

ПК1112

ПК1113

ПК1114

ПК1115

ПК1116

ПК1117

ПК1118

ПК1119

ПК1120

ПК1121

ПК1122

ПК1123

ПК1124

ПК1125

ПК1126

ПК1127

ПК1128

ПК1129

ПК1130

ПК1131

ПК1132

ПК1133

ПК1134

ПК1135

ПК1136

ПК1137

ПК1138

ПК1139

ПК1140

ПК1141

ПК1142

ПК1143

ПК1144

ПК1145

ПК1146

ПК1147

ПК1148

ПК1149

ПК1150

ПК1151

ПК1152

ПК1153

ПК1154

ПК1155

ПК1156

ПК1157

ПК1158

ПК1159

ПК1160

ПК1161

ПК1162

ПК1163

ПК1164

ПК1165

ПК1166

ПК1167

ПК1168

ПК1169

ПК1170

ПК1171

ПК1172

ПК1173

ПК1174

ПК1175

ПК1176

ПК1177

ПК1178

ПК1179

ПК1180

ПК1181

ПК1182

ПК1183

ПК1184

ПК1185

ПК1186

ПК1187

ПК1188

ПК1189

ПК1190

ПК1191

ПК1192

ПК1193

ПК1194

ПК1195

ПК1196

ПК1197

ПК1198

ПК1199

ПК1200

ПК1201

ПК1202

ПК1203

ПК1204

ПК1205

ПК1206

ПК1207

ПК1208

ПК1209

ПК1210

ПК1211

ПК1212

ПК1213

ПК1214

ПК1215

ПК1216

ПК1217

ПК1218

ПК1219

ПК1220

ПК1221

ПК1222

ПК1223

ПК1224

ПК1225

ПК1226

ПК1227

ПК1228

ПК1229

ПК1230

ПК1231

ПК1232

ПК1233

ПК1234

ПК1235

ПК1236

ПК1237

ПК1238

ПК1239

ПК1240

ПК1241

ПК1242

ПК1243

ПК1244

ПК1245

ПК1246

ПК1247

ПК1248

ПК1249

ПК1250

ПК1251

ПК1252

ПК1253

ПК1254

ПК1255

ПК1256

ПК1257

ПК1258

ПК1259

ПК1260

ПК1261

ПК1262

ПК1263

ПК1264

ПК1265

ПК1266

ПК1267

ПК1268

ПК1269

ПК1270

ПК1271

ПК1272

ПК1273

ПК1274

ПК1275

ПК1276

ПК1277

ПК1278

ПК1279

ПК1280

ПК1281

ПК1282

ПК1283

ПК1284

ПК1285

ПК1286

ПК1287

ПК1288

ПК1289

ПК1290

ПК1291

ПК1292

ПК1293

ПК1294

ПК1295

ПК1296

ПК1297

ПК1298

ПК1299

ПК1300

ПК1301

ПК1302

ПК1303

ПК1304

ПК1305

ПК1306

ПК1307

ПК1308

ПК1309

ПК1310

ПК1311

ПК1312

ПК1313

ПК1314

ПК1315

ПК1316

ПК1317

ПК1318

ПК1319

ПК1320

ПК1321

ПК1322

ПК1323

ПК1324

ПК1325

ПК1326

ПК1327

ПК1328

ПК1329

ПК1330

ПК1331

ПК1332

ПК1333

ПК1334

ПК1335

ПК1336

ПК1337

ПК1338

ПК1339

ПК1340

ПК1341

ПК1342

ПК1343

ПК1344

ПК1345

ПК1346

ПК1347

ПК1348

ПК1349

ПК1350

ПК1351

ПК1352

ПК1353

ПК1354

ПК1355

ПК1356

ПК1357

ПК1358

ПК1359

ПК1360

ПК1361

ПК1362

ПК1363

ПК1364

ПК1365

ПК1366

ПК1367

ПК1368

ПК1369

ПК1370

ПК1371

ПК1372

ПК1373

ПК1374

ПК1375

ПК1376

ПК1377

ПК1378

ПК1379

ПК1380

ПК1381

ПК1382

ПК1383

ПК1384

ПК1385

ПК1386

ПК1387

ПК1388

ПК1389

ПК1390

ПК1391

ПК1392

ПК1393

ПК1394

ПК1395

ПК1396

ПК1397

ПК1398

ПК1399

ПК1400

ПК1401

ПК1402

ПК1403

ПК1404

ПК1405

ПК1406

ПК1407

ПК1408

ПК1409

ПК1410

ПК1411

ПК1412

ПК1413

ПК1414

ПК1415

ПК1416

ПК1417

ПК1418

ПК1419

ПК1420

ПК1421

ПК1422

ПК1423

ПК1424

ПК1425

ПК1426

ПК1427

ПК1428

ПК1429

ПК1430

ПК1431

ПК1432

ПК1433

ПК1434

ПК1435

ПК1436

ПК1437

ПК1438

ПК1439

ПК1440

ПК1441

ПК1442

ПК1443

ПК1444

ПК1445

ПК1446

ПК1447

ПК1448

ПК1449

ПК1450

ПК1451

ПК1452

ПК1453

ПК1454

ПК1455

ПК1456

ПК1457

ПК1458

ПК1459

ПК1460

ПК1461

ПК1462

ПК1463

ПК1464

ПК1465

ПК1466

ПК1467

ПК1468

ПК1469

ПК1470

ПК1471

ПК1472

ПК1473

ПК1474

ПК1475

ПК1476

ПК1477

ПК1478

ПК1479

ПК1480

ПК1481

ПК1482

ПК1483

ПК1484

ПК1485

ПК1486

ПК1487

ПК1488

ПК1489

ПК1490

ПК1491

ПК1492

ПК1493

ПК1494

ПК1495

ПК1496

ПК1497

ПК1498

ПК1499

ПК1500

ПК1501

ПК1502

ПК1503

ПК1504

ПК1505

ПК1506

ПК1507

ПК1508

ПК1509

ПК1510

ПК1511

ПК1512

ПК1513

ПК1514

ПК1515

ПК1516

ПК1517

ПК1518

ПК1519

ПК1520

ПК1521

ПК1522

ПК1523

ПК1524

ПК1525

ПК1526

ПК1527

ПК1528

ПК1529

ПК1530

ПК1531

ПК1532

ПК1533

ПК1534

ПК1535

ПК1536

ПК1537

ПК1538

ПК1539

ПК1540

ПК1541

ПК1542

ПК1543

ПК1544

ПК1545

ПК1546

ПК1547

ПК1548

ПК1549

ПК1550

ПК1551

ПК1552

ПК1553

ПК1554

ПК1555

ПК1556

ПК1557

ПК1558

ПК1559

ПК1560

ПК1561

ПК1562

ПК1563

ПК1564

ПК1565

ПК1566

ПК1567

ПК1568

ПК1569

ПК1570

ПК1571

ПК1572

ПК1573

ПК1574

ПК1575

ПК1576

ПК1577

ПК1578

ПК1579

ПК1580

ПК1581

ПК1582

ПК1583

ПК1584

ПК1585

ПК1586

ПК1587

ПК1588

ПК1589

ПК1590

ПК1591

ПК1592

ПК1593

ПК1594

ПК1595

ПК1596

ПК1597

ПК1598

ПК1599

ПК1600

ПК1601

ПК1602

ПК1603

ПК1604

ПК1605

ПК1606

ПК1607

ПК1608

ПК1609

ПК1610

ПК1611

ПК1612

ПК1613

ПК1614

ПК1615

ПК1616

ПК1617

ПК1618

ПК1619

ПК1620

ПК1621

ПК1622

ПК1623

ПК1624

ПК1625

ПК1626

ПК1627

ПК1628

ПК1629

ПК1630

ПК1631

ПК1632

ПК1633

ПК1634

ПК1635

ПК1636

ПК1637

ПК1638

ПК1639

ПК1640

ПК1641

ПК1642

ПК1643

ПК1644

ПК1645

ПК1646

ПК1647

ПК1648

ПК1649

ПК1650

ПК1651

ПК1652

ПК1653

ПК1654

ПК1655

ПК1656

ПК1657

ПК1658

ПК1659

ПК1660

ПК1661

ПК1662

ПК1663

ПК1664

ПК1665

ПК1666

ПК1667

ПК1668

ПК1669

ПК1670

ПК1671

ПК1672

ПК1673

ПК1674

ПК1675

ПК1676

ПК1677

ПК1678

ПК1679

ПК1680

ПК1681

ПК1682

ПК1683

ПК1684

ПК1685

ПК1686

ПК1687

ПК1688

ПК1689

ПК1690

ПК1691

ПК1692

ПК1693

ПК1694

ПК1695

ПК1696

ПК1697

ПК1698

ПК1699

ПК1700

ПК1701

ПК1702

ПК1703

ПК1704

ПК1705

ПК1706

ПК1707

ПК1708

ПК1709

ПК1710

ПК1711

ПК1712

ПК1713

ПК1714

ПК1715

ПК1716

ПК1717

ПК1718

ПК1719

ПК1720

ПК1721

ПК1722

ПК1723

ПК1724

ПК1725

ПК1726

ПК1727

ПК1728

ПК1729

ПК1730

ПК1731

ПК1732

ПК1733

ПК1734

ПК1735

ПК1736

ПК1737

ПК1738

ПК1739

ПК1740

ПК1741

ПК1742

ПК1743

ПК1744

ПК1745

ПК1746

ПК1747

ПК1748

ПК1749

ПК1750

ПК1751

ПК1752

ПК1753

ПК1754

ПК1755

ПК1756

ПК1757

ПК1758

ПК1759

ПК1760

ПК1761

ПК1762

ПК1763

ПК1764

ПК1765

ПК1766

ПК1767

ПК1768

ПК1769

ПК1770

ПК1771

ПК1772

ПК1773

ПК1774

ПК1775

ПК1776

ПК1777

ПК1778

ПК1779

ПК1780

ПК1781

ПК1782

ПК1783

ПК1784

ПК1785

ПК1786

ПК1787

ПК1788

ПК1789

ПК1790

ПК1791

ПК1792

ПК1793

ПК1794

ПК1795

ПК1796

ПК1797

ПК1798

ПК1799

ПК1800

ПК1801

ПК1802

ПК1803

ПК1804

ПК1805

ПК1806

ПК1807

ПК1808

ПК1809

ПК1810

ПК1811

ПК1812

ПК1813

ПК1814

ПК1815

ПК1816

ПК1817

ПК1818

ПК1819

ПК1820

ПК1821

ПК1822

ПК1823

ПК1824

ПК1825

ПК1826

ПК1827

ПК1828

ПК1829

ПК1830

ПК1831

ПК1832

ПК1833

ПК1834

ПК1835

ПК1836

ПК1837

ПК1838

ПК1839

ПК1840

ПК1841

ПК1842

ПК1843

ПК1844

ПК1845

ПК1846

ПК1847

ПК1848

ПК1849

ПК1850

ПК1851

ПК1852

ПК1853

ПК1854

ПК1855

ПК1856

ПК1857

ПК1858

ПК1859

ПК1860

ПК1861

ПК1862

ПК1863

ПК1864

ПК1865

ПК1866

ПК1867

ПК1868

ПК1869

ПК1870

ПК1871

ПК1872

ПК1873

ПК1874

ПК1875

ПК1876

ПК1877

ПК1878

ПК1879

ПК1880

ПК1881

ПК1882

ПК1883

ПК1884

ПК1885

ПК1886

ПК1887

ПК1888

ПК1889

ПК1890

ПК1891

ПК1892

ПК1893

ПК1894

ПК1895

ПК1896

ПК1897

ПК1898

ПК1899

ПК1900

Лу № 16.2710/1365
Земли сельскохозяйственного назначения

Лу № 16.2710/1363
Земли сельскохозяйственного назначения

Лу № 16.2710/152
Земли сельскохозяйственного назначения

Лу № 16.0000/8379
Земли лесного фонда

Линия совмещения с листом 34

Линия совмещения с листом 36

Высокогорский муниципальный район

Пестречинский муниципальный район

Высокогорский муниципальный р...

Условные обозначения
- граница участка со срезкой и возвратом ПСП
- участок проведения технического этапа рекультивации
- участок проведения технического и биологического этапа рекультивации
- трасса проектируемого этиленопровода (основная)
- трасса проектируемого этиленопровода (резервная)
- трасса проектируемой ВОЛС
- граница полосы отвода

Схема расположения листов

1. Система координат МСК-16 зона 1
2. Съемка выполнена в марте-мае 2024 г.
3. План составлен с сечением рельефа через 0,5 м
4. Система высот Балтийская 1977г.

						НКНХ.5273-ПД-ООСЗ.2-0004
Изм.	Кол.уч.	Лист	№док.	Подпись	Дата	"Реконструкция линейного сооружения – имущественный комплекс «Нефтяные этиленопроводы» на участке Нижнекамск – Казань. Модернизация объектов для транспортировки этилена с учетом дополнительных объемов от ЭП-600"
Разраб.		Кашапов			24.10.24	
						Стадия: — Лист: 35 — Листов: 38
Н. контр.					24.10.24	Карта-схема участка рекультивации трассы трубопровода ПК1042 – ПК1900 (1:2000)
ГИП		Бородкин			24.10.24	СИБУР НОВЫЕ МАТЕРИАЛЫ

НКНХ.5273-ПД-ООСЗ.2-0004-35_0_R.dwg

Формат А0

Инв. № подл. 00054010 | Подп. и дата | Взам. инв. №

Условные обозначения
- граница участка со срезкой и подсыпкой ПК11
- участок пробуренных инженерного знака
- участок подсыпки инженерного знака
- трасса проектируемого электронаправления (вертикаль)
- трасса проектируемого электронаправления (горизонтальная)
- трасса проектируемой ВОЛС
- граница полосы отвода

Схема расположения листов

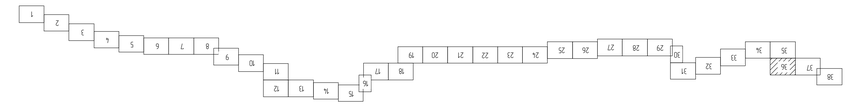

1 Система координат МСК-16 зона 1
2 Съемка выполнена в марте-мае 2024 г
3 План согласован с службами вдоль трассы
4 Система высот Балтийская 1977г

НКНХ 5273-ПД-ОСЗ.2-0004

Изм.	Кол.уч.	Лист	№док.	Подпись	Дата
ГИП	Коцюба				24.10.24
Н.контр.					24.10.24
Разраб.	Кошелев				24.10.24

Карта-схема участка рекультивации трассы трубопровода ПК1042 – ПК1900
(1:2000)

Стадия	Лист	Листов
	36	38

ГИПРОСПЕЦГАЗ

Копировал А4

Инв.№ подл. | Подп. и дата | Взам.инв.№ | 0005407

Реестровая топосъемка геометрических нарушенных земель (объектов нарушенных земель. Зеленые насаждения вдоль трассы. Луговые растительные нарушенные земли. Высокотравные нарушенные земли

С

Инв. № подл. | Подп. и дата | Взам. инв. №

0005407D

Условные обозначения
- граница участка со срезкой и подсыпкой ПСП
- участок подсыпки земляного полотна
- участок подсыпки земляного полотна
Водопропускные трубы
- проектируемого земляного полотна
- проектируемого земляного полотна
(реконструкция)
- проектируемого земляного полотна ВОЛС
- граница земляного полотна

Схема расположения участков

1 Склоны хорошими РЕК-16 зон 1
2 Съёмку выполнено в марте-мае 2024 г
3 План согласован с службами рельефа через 0,5 м
4 Система высот Балтийская 1977г

Ведомость съемных участков

№	Км	Пк	Наименование
1	1918	00	Участок 1
2	1919	00	Участок 2
3	1920	00	Участок 3
4	1921	00	Участок 4
5	1922	00	Участок 5
6	1923	00	Участок 6
7	1924	00	Участок 7
8	1925	00	Участок 8
9	1926	00	Участок 9
10	1927	00	Участок 10
11	1928	00	Участок 11
12	1929	00	Участок 12
13	1930	00	Участок 13
14	1931	00	Участок 14
15	1932	00	Участок 15
16	1933	00	Участок 16
17	1934	00	Участок 17
18	1935	00	Участок 18
19	1936	00	Участок 19
20	1937	00	Участок 20
21	1938	00	Участок 21
22	1939	00	Участок 22
23	1940	00	Участок 23
24	1941	00	Участок 24
25	1942	00	Участок 25
26	1943	00	Участок 26
27	1944	00	Участок 27
28	1945	00	Участок 28
29	1946	00	Участок 29
30	1947	00	Участок 30
31	1948	00	Участок 31
32	1949	00	Участок 32
33	1950	00	Участок 33
34	1951	00	Участок 34
35	1952	00	Участок 35
36	1953	00	Участок 36
37	1954	00	Участок 37
38	1955	00	Участок 38

Граница субъектов Российской Федерации

Граница с участком 3Б

Граница с участком 3Д

Реперы (грунтовые, временные, нивелирные, нивелирные)
Реперы (забивные нивелирные, нивелирные)
Нивелирные реперы (бетонные нивелирные, нивелирные)
реперы, высокоточные нивелирные реперы

С

Карта-схема участка результатов изысканий ПК10+42 - ПК19+00
(1:2000)

Изм.	Кол.уч.	Лист	№ док.	Подпись	Дата
ГИП		Голубев			12.12.24
Н. контр.					12.12.24
Гл.инж.проекта					12.12.24

Карта-схема участка результатов изысканий
трассы трубопровода ПК10+42 – ПК19+00
(1:2000)

Стадия | Лист | Листов
Р | 37 | 38

"Технологические магистрали газового конденсата" – "Газопровод-отвод на участке Ямбургское – Грязовец. Разбрызгивание обмазкой для предотвращения замерзания грунтов" Участок 1. Километр 1918 – километр 1955

ГАЗПРОМ

НКНХ 5273-ПД-00С3.2-0004

Копировал

Формат А0

НКНХ 5273-ПД-00С3.2-0004.37.0.dwg

Инв.№ подл. | Подп. и дата | Взам.инв.№ | 0005407D

Условные обозначения
- граница участка со стрелкой и подрядом ПСП
- участок подобранья вскрышечного знака
- участок подобранья вскрышечного и вывозительного знака рекультивируемых земель
- просека проектируемого земляного полотна (насыпь)
- просека проектируемого земляного полотна (выемка)
- просека проектируемого земляного полотна ВОЛ
- граница полосы отвода

Схема расположения участков

Карта-схема участка рекультивируемых просек придорожного ПК1042 – ПК1900 (1:2000)

Ведомость земельных участков, подлежащих рекультивации

№ п/п	Кадастровый номер земельного участка	Площадь земельного участка, га	Местоположение земельного участка	Вид разрешенного использования земельного участка	Категория земель	Собственник земельного участка	Вид права, на котором используется земельный участок	Обременение права	Примечание
1	71:30:010101:1	0,0001	Тульская область, Ленинский район, Скуратовское муниципальное образование	Для ведения личного подсобного хозяйства	Земли населенных пунктов	Частная собственность	Собственность	Не зарегистрировано	
2	71:30:010101:2	0,0001	Тульская область, Ленинский район, Скуратовское муниципальное образование	Для ведения личного подсобного хозяйства	Земли населенных пунктов	Частная собственность	Собственность	Не зарегистрировано	
3	71:30:010101:3	0,0001	Тульская область, Ленинский район, Скуратовское муниципальное образование	Для ведения личного подсобного хозяйства	Земли населенных пунктов	Частная собственность	Собственность	Не зарегистрировано	
4	71:30:010101:4	0,0001	Тульская область, Ленинский район, Скуратовское муниципальное образование	Для ведения личного подсобного хозяйства	Земли населенных пунктов	Частная собственность	Собственность	Не зарегистрировано	
5	71:30:010101:5	0,0001	Тульская область, Ленинский район, Скуратовское муниципальное образование	Для ведения личного подсобного хозяйства	Земли населенных пунктов	Частная собственность	Собственность	Не зарегистрировано	
6	71:30:010101:6	0,0001	Тульская область, Ленинский район, Скуратовское муниципальное образование	Для ведения личного подсобного хозяйства	Земли населенных пунктов	Частная собственность	Собственность	Не зарегистрировано	
7	71:30:010101:7	0,0001	Тульская область, Ленинский район, Скуратовское муниципальное образование	Для ведения личного подсобного хозяйства	Земли населенных пунктов	Частная собственность	Собственность	Не зарегистрировано	
8	71:30:010101:8	0,0001	Тульская область, Ленинский район, Скуратовское муниципальное образование	Для ведения личного подсобного хозяйства	Земли населенных пунктов	Частная собственность	Собственность	Не зарегистрировано	
9	71:30:010101:9	0,0001	Тульская область, Ленинский район, Скуратовское муниципальное образование	Для ведения личного подсобного хозяйства	Земли населенных пунктов	Частная собственность	Собственность	Не зарегистрировано	
10	71:30:010101:10	0,0001	Тульская область, Ленинский район, Скуратовское муниципальное образование	Для ведения личного подсобного хозяйства	Земли населенных пунктов	Частная собственность	Собственность	Не зарегистрировано	
11	71:30:010101:11	0,0001	Тульская область, Ленинский район, Скуратовское муниципальное образование	Для ведения личного подсобного хозяйства	Земли населенных пунктов	Частная собственность	Собственность	Не зарегистрировано	
12	71:30:010101:12	0,0001	Тульская область, Ленинский район, Скуратовское муниципальное образование	Для ведения личного подсобного хозяйства	Земли населенных пунктов	Частная собственность	Собственность	Не зарегистрировано	
13	71:30:010101:13	0,0001	Тульская область, Ленинский район, Скуратовское муниципальное образование	Для ведения личного подсобного хозяйства	Земли населенных пунктов	Частная собственность	Собственность	Не зарегистрировано	
14	71:30:010101:14	0,0001	Тульская область, Ленинский район, Скуратовское муниципальное образование	Для ведения личного подсобного хозяйства	Земли населенных пунктов	Частная собственность	Собственность	Не зарегистрировано	
15	71:30:010101:15	0,0001	Тульская область, Ленинский район, Скуратовское муниципальное образование	Для ведения личного подсобного хозяйства	Земли населенных пунктов	Частная собственность	Собственность	Не зарегистрировано	
16	71:30:010101:16	0,0001	Тульская область, Ленинский район, Скуратовское муниципальное образование	Для ведения личного подсобного хозяйства	Земли населенных пунктов	Частная собственность	Собственность	Не зарегистрировано	
17	71:30:010101:17	0,0001	Тульская область, Ленинский район, Скуратовское муниципальное образование	Для ведения личного подсобного хозяйства	Земли населенных пунктов	Частная собственность	Собственность	Не зарегистрировано	
18	71:30:010101:18	0,0001	Тульская область, Ленинский район, Скуратовское муниципальное образование	Для ведения личного подсобного хозяйства	Земли населенных пунктов	Частная собственность	Собственность	Не зарегистрировано	
19	71:30:010101:19	0,0001	Тульская область, Ленинский район, Скуратовское муниципальное образование	Для ведения личного подсобного хозяйства	Земли населенных пунктов	Частная собственность	Собственность	Не зарегистрировано	
20	71:30:010101:20	0,0001	Тульская область, Ленинский район, Скуратовское муниципальное образование	Для ведения личного подсобного хозяйства	Земли населенных пунктов	Частная собственность	Собственность	Не зарегистрировано	
21	71:30:010101:21	0,0001	Тульская область, Ленинский район, Скуратовское муниципальное образование	Для ведения личного подсобного хозяйства	Земли населенных пунктов	Частная собственность	Собственность	Не зарегистрировано	
22	71:30:010101:22	0,0001	Тульская область, Ленинский район, Скуратовское муниципальное образование	Для ведения личного подсобного хозяйства	Земли населенных пунктов	Частная собственность	Собственность	Не зарегистрировано	
23	71:30:010101:23	0,0001	Тульская область, Ленинский район, Скуратовское муниципальное образование	Для ведения личного подсобного хозяйства	Земли населенных пунктов	Частная собственность	Собственность	Не зарегистрировано	
24	71:30:010101:24	0,0001	Тульская область, Ленинский район, Скуратовское муниципальное образование	Для ведения личного подсобного хозяйства	Земли населенных пунктов	Частная собственность	Собственность	Не зарегистрировано	
25	71:30:010101:25	0,0001	Тульская область, Ленинский район, Скуратовское муниципальное образование	Для ведения личного подсобного хозяйства	Земли населенных пунктов	Частная собственность	Собственность	Не зарегистрировано	
26	71:30:010101:26	0,0001	Тульская область, Ленинский район, Скуратовское муниципальное образование	Для ведения личного подсобного хозяйства	Земли населенных пунктов	Частная собственность	Собственность	Не зарегистрировано	
27	71:30:010101:27	0,0001	Тульская область, Ленинский район, Скуратовское муниципальное образование	Для ведения личного подсобного хозяйства	Земли населенных пунктов	Частная собственность	Собственность	Не зарегистрировано	
28	71:30:010101:28	0,0001	Тульская область, Ленинский район, Скуратовское муниципальное образование	Для ведения личного подсобного хозяйства	Земли населенных пунктов	Частная собственность	Собственность	Не зарегистрировано	
29	71:30:010101:29	0,0001	Тульская область, Ленинский район, Скуратовское муниципальное образование	Для ведения личного подсобного хозяйства	Земли населенных пунктов	Частная собственность	Собственность	Не зарегистрировано	
30	71:30:010101:30	0,0001	Тульская область, Ленинский район, Скуратовское муниципальное образование	Для ведения личного подсобного хозяйства	Земли населенных пунктов	Частная собственность	Собственность	Не зарегистрировано	
31	71:30:010101:31	0,0001	Тульская область, Ленинский район, Скуратовское муниципальное образование	Для ведения личного подсобного хозяйства	Земли населенных пунктов	Частная собственность	Собственность	Не зарегистрировано	
32	71:30:010101:32	0,0001	Тульская область, Ленинский район, Скуратовское муниципальное образование	Для ведения личного подсобного хозяйства	Земли населенных пунктов	Частная собственность	Собственность	Не зарегистрировано	
33	71:30:010101:33	0,0001	Тульская область, Ленинский район, Скуратовское муниципальное образование	Для ведения личного подсобного хозяйства	Земли населенных пунктов	Частная собственность	Собственность	Не зарегистрировано	
34	71:30:010101:34	0,0001	Тульская область, Ленинский район, Скуратовское муниципальное образование	Для ведения личного подсобного хозяйства	Земли населенных пунктов	Частная собственность	Собственность	Не зарегистрировано	
35	71:30:010101:35	0,0001	Тульская область, Ленинский район, Скуратовское муниципальное образование	Для ведения личного подсобного хозяйства	Земли населенных пунктов	Частная собственность	Собственность	Не зарегистрировано	
36	71:30:010101:36	0,0001	Тульская область, Ленинский район, Скуратовское муниципальное образование	Для ведения личного подсобного хозяйства	Земли населенных пунктов	Частная собственность	Собственность	Не зарегистрировано	
37	71:30:010101:37	0,0001	Тульская область, Ленинский район, Скуратовское муниципальное образование	Для ведения личного подсобного хозяйства	Земли населенных пунктов	Частная собственность	Собственность	Не зарегистрировано	

Ведомость координат поворотных точек границ земельных участков

№ п/п	Координаты поворотных точек границ земельных участков	
	X	Y
1	6539200	1316000
2	6539200	1316100
3	6539100	1316100
4	6539100	1316000
1	6539200	1316000
5	6539200	1316200
6	6539100	1316200
7	6539100	1316300
8	6539200	1316300
9	6539200	1316400
10	6539100	1316400
11	6539100	1316500
12	6539200	1316500
13	6539200	1316600
14	6539100	1316600
15	6539100	1316700
16	6539200	1316700
17	6539200	1316800
18	6539100	1316800
19	6539100	1316900
20	6539200	1316900
21	6539200	1317000
22	6539100	1317000
23	6539100	1317100
24	6539200	1317100
25	6539200	1317200
26	6539100	1317200
27	6539100	1317300
28	6539200	1317300
29	6539200	1317400
30	6539100	1317400
31	6539100	1317500
32	6539200	1317500
33	6539200	1317600
34	6539100	1317600
35	6539100	1317700
36	6539200	1317700
37	6539200	1317800
38	6539100	1317800

Условные обозначения
- граница участка
- граница земельного участка
- граница земельного участка, подлежащего рекультивации
- граница земельного участка, подлежащего рекультивации, с учетом границ земельного участка
- граница земельного участка, подлежащего рекультивации, с учетом границ земельного участка, подлежащего рекультивации
- граница земельного участка, подлежащего рекультивации, с учетом границ земельного участка, подлежащего рекультивации, с учетом границ земельного участка

Ведомость земельных участков, подлежащих рекультивации

№ п/п	Кадастровый номер земельного участка	Площадь земельного участка, га	Местоположение земельного участка	Вид разрешенного использования земельного участка	Категория земель	Собственник земельного участка	Вид права, на котором используется земельный участок	Обременение права	Примечание
1	71:30:010101:1	0,0001	Тульская область, Ленинский район, Скуратовское муниципальное образование	Для ведения личного подсобного хозяйства	Земли населенных пунктов	Частная собственность	Собственность	Не зарегистрировано	
2	71:30:010101:2	0,0001	Тульская область, Ленинский район, Скуратовское муниципальное образование	Для ведения личного подсобного хозяйства	Земли населенных пунктов	Частная собственность	Собственность	Не зарегистрировано	
3	71:30:010101:3	0,0001	Тульская область, Ленинский район, Скуратовское муниципальное образование	Для ведения личного подсобного хозяйства	Земли населенных пунктов	Частная собственность	Собственность	Не зарегистрировано	
4	71:30:010101:4	0,0001	Тульская область, Ленинский район, Скуратовское муниципальное образование	Для ведения личного подсобного хозяйства	Земли населенных пунктов	Частная собственность	Собственность	Не зарегистрировано	
5	71:30:010101:5	0,0001	Тульская область, Ленинский район, Скуратовское муниципальное образование	Для ведения личного подсобного хозяйства	Земли населенных пунктов	Частная собственность	Собственность	Не зарегистрировано	
6	71:30:010101:6	0,0001	Тульская область, Ленинский район, Скуратовское муниципальное образование	Для ведения личного подсобного хозяйства	Земли населенных пунктов	Частная собственность	Собственность	Не зарегистрировано	
7	71:30:010101:7	0,0001	Тульская область, Ленинский район, Скуратовское муниципальное образование	Для ведения личного подсобного хозяйства	Земли населенных пунктов	Частная собственность	Собственность	Не зарегистрировано	
8	71:30:010101:8	0,0001	Тульская область, Ленинский район, Скуратовское муниципальное образование	Для ведения личного подсобного хозяйства	Земли населенных пунктов	Частная собственность	Собственность	Не зарегистрировано	
9	71:30:010101:9	0,0001	Тульская область, Ленинский район, Скуратовское муниципальное образование	Для ведения личного подсобного хозяйства	Земли населенных пунктов	Частная собственность	Собственность	Не зарегистрировано	
10	71:30:010101:10	0,0001	Тульская область, Ленинский район, Скуратовское муниципальное образование	Для ведения личного подсобного хозяйства	Земли населенных пунктов	Частная собственность	Собственность	Не зарегистрировано	
11	71:30:010101:11	0,0001	Тульская область, Ленинский район, Скуратовское муниципальное образование	Для ведения личного подсобного хозяйства	Земли населенных пунктов	Частная собственность	Собственность	Не зарегистрировано	
12	71:30:010101:12	0,0001	Тульская область, Ленинский район, Скуратовское муниципальное образование	Для ведения личного подсобного хозяйства	Земли населенных пунктов	Частная собственность	Собственность	Не зарегистрировано	
13	71:30:010101:13	0,0001	Тульская область, Ленинский район, Скуратовское муниципальное образование	Для ведения личного подсобного хозяйства	Земли населенных пунктов	Частная собственность	Собственность	Не зарегистрировано	
14	71:30:010101:14	0,0001	Тульская область, Ленинский район, Скуратовское муниципальное образование	Для ведения личного подсобного хозяйства	Земли населенных пунктов	Частная собственность	Собственность	Не зарегистрировано	
15	71:30:010101:15	0,0001	Тульская область, Ленинский район, Скуратовское муниципальное образование	Для ведения личного подсобного хозяйства	Земли населенных пунктов	Частная собственность	Собственность	Не зарегистрировано	
16	71:30:010101:16	0,0001	Тульская область, Ленинский район, Скуратовское муниципальное образование	Для ведения личного подсобного хозяйства	Земли населенных пунктов	Частная собственность	Собственность	Не зарегистрировано	
17	71:30:010101:17	0,0001	Тульская область, Ленинский район, Скуратовское муниципальное образование	Для ведения личного подсобного хозяйства	Земли населенных пунктов	Частная собственность	Собственность	Не зарегистрировано	
18	71:30:010101:18	0,0001	Тульская область, Ленинский район, Скуратовское муниципальное образование	Для ведения личного подсобного хозяйства	Земли населенных пунктов	Частная собственность	Собственность	Не зарегистрировано	
19	71:30:010101:19	0,0001	Тульская область, Ленинский район, Скуратовское муниципальное образование	Для ведения личного подсобного хозяйства	Земли населенных пунктов	Частная собственность	Собственность	Не зарегистрировано	
20	71:30:010101:20	0,0001	Тульская область, Ленинский район, Скуратовское муниципальное образование	Для ведения личного подсобного хозяйства	Земли населенных пунктов	Частная собственность	Собственность	Не зарегистрировано	
21	71:30:010101:21	0,0001	Тульская область, Ленинский район, Скуратовское муниципальное образование	Для ведения личного подсобного хозяйства	Земли населенных пунктов	Частная собственность	Собственность	Не зарегистрировано	
22	71:30:010101:22	0,0001	Тульская область, Ленинский район, Скуратовское муниципальное образование	Для ведения личного подсобного хозяйства	Земли населенных пунктов	Частная собственность	Собственность	Не зарегистрировано	
23	71:30:010101:23	0,0001	Тульская область, Ленинский район, Скуратовское муниципальное образование	Для ведения личного подсобного хозяйства	Земли населенных пунктов	Частная собственность	Собственность	Не зарегистрировано	
24	71:30:010101:24	0,0001	Тульская область, Ленинский район, Скуратовское муниципальное образование	Для ведения личного подсобного хозяйства	Земли населенных пунктов	Частная собственность	Собственность	Не зарегистрировано	
25	71:30:010101:25	0,0001	Тульская область, Ленинский район, Скуратовское муниципальное образование	Для ведения личного подсобного хозяйства	Земли населенных пунктов	Частная собственность	Собственность	Не зарегистрировано	
26	71:30:010101:26	0,0001	Тульская область, Ленинский район, Скуратовское муниципальное образование	Для ведения личного подсобного хозяйства	Земли населенных пунктов	Частная собственность	Собственность	Не зарегистрировано	
27	71:30:010101:27	0,0001	Тульская область, Ленинский район, Скуратовское муниципальное образование	Для ведения личного подсобного хозяйства	Земли населенных пунктов	Частная собственность	Собственность	Не зарегистрировано	
28	71:30:010101:28	0,0001	Тульская область, Ленинский район, Скуратовское муниципальное образование	Для ведения личного подсобного хозяйства	Земли населенных пунктов	Частная собственность	Собственность	Не зарегистрировано	
29	71:30:010101:29	0,0001	Тульская область, Ленинский район, Скуратовское муниципальное образование	Для ведения личного подсобного хозяйства	Земли населенных пунктов	Частная собственность	Собственность	Не зарегистрировано	
30	71:30:010101:30	0,0001	Тульская область, Ленинский район, Скуратовское муниципальное образование	Для ведения личного подсобного хозяйства	Земли населенных пунктов	Частная собственность	Собственность	Не зарегистрировано	
31	71:30:010101:31	0,0001	Тульская область, Ленинский район, Скуратовское муниципальное образование	Для ведения личного подсобного хозяйства	Земли населенных пунктов	Частная собственность	Собственность	Не зарегистрировано	
32	71:30:010101:32	0,0001	Тульская область, Ленинский район, Скуратовское муниципальное образование	Для ведения личного подсобного хозяйства	Земли населенных пунктов	Частная собственность	Собственность	Не зарегистрировано	
33	71:30:010101:33	0,0001	Тульская область, Ленинский район, Скуратовское муниципальное образование	Для ведения личного подсобного хозяйства	Земли населенных пунктов	Частная собственность	Собственность	Не зарегистрировано	
34	71:30:010101:34	0,0001	Тульская область, Ленинский район, Скуратовское муниципальное образование	Для ведения личного подсобного хозяйства	Земли населенных пунктов	Частная собственность	Собственность	Не зарегистрировано	
35	71:30:010101:35	0,0001	Тульская область, Ленинский район, Скуратовское муниципальное образование	Для ведения личного подсобного хозяйства	Земли населенных пунктов	Частная собственность	Собственность	Не зарегистрировано	
36	71:30:010101:36	0,0001	Тульская область, Ленинский район, Скуратовское муниципальное образование	Для ведения личного подсобного хозяйства	Земли населенных пунктов	Частная собственность	Собственность	Не зарегистрировано	
37	71:30:010101:37	0,0001	Тульская область, Ленинский район, Скуратовское муниципальное образование	Для ведения личного подсобного хозяйства	Земли населенных пунктов	Частная собственность	Собственность	Не зарегистрировано	

Ведомость координат поворотных точек границ земельных участков

№ п/п	Координаты поворотных точек границ земельных участков	
	X	Y
1	6539200	1316000
2	6539200	1316100
3	6539100	1316100
4	6539100	1316000
1	6539200	1316000
5	6539200	1316200
6	6539100	1316200
7	6539100	1316300
8	6539200	1316300
9	6539200	1316400
10	6539100	1316400
11	6539100	1316500
12	6539200	1316500
13	6539200	1316600
14	6539100	1316600
15	6539100	1316700
16	6539200	1316700
17	6539200	1316800
18	6539100	1316800
19	6539100	1316900
20	6539200	1316900
21	6539200	1317000
22	6539100	1317000
23	6539100	1317100
24	6539200	1317100
25	6539200	1317200
26	6539100	1317200
27	6539100	1317300
28	6539200	1317300
29	6539200	1317400
30	6539100	1317400
31	6539100	1317500
32	6539200	1317500
33	6539200	1317600
34	6539100	1317600
35	6539100	1317700
36	6539200	1317700
37	6539200	1317800
38	6539100	1317800

Условные обозначения
- граница участка
- граница земельного участка
- граница земельного участка, подлежащего рекультивации
- граница земельного участка, подлежащего рекультивации, с учетом границ земельного участка, подлежащего рекультивации
- граница земельного участка, подлежащего рекультивации, с учетом границ земельного участка, подлежащего рекультивации, с учетом границ земельного участка

Ведомость земельных участков, подлежащих рекультивации

№ п/п	Кадастровый номер земельного участка	Площадь земельного участка, га	Местоположение земельного участка	Вид разрешенного использования земельного участка	Категория земель	Собственник земельного участка	Вид права, на котором используется земельный участок	Обременение права	Примечание
1	71:30:010101:1	0,0001	Тульская область, Ленинский район, Скуратовское муниципальное образование	Для ведения личного подсобного хозяйства	Земли населенных пунктов	Частная собственность	Собственность	Не зарегистрировано	
2	71:30:010101:2	0,0001	Тульская область, Ленинский район, Скуратовское муниципальное образование	Для ведения личного подсобного хозяйства	Земли населенных пунктов	Частная собственность	Собственность	Не зарегистрировано	
3	71:30:010101:3	0,0001	Тульская область, Ленинский район, Скуратовское муниципальное образование	Для ведения личного подсобного хозяйства	Земли населенных пунктов	Частная собственность	Собственность	Не зарегистрировано	
4	71:30:010101:4	0,0001	Тульская область, Ленинский район, Скуратовское муниципальное образование	Для ведения личного подсобного хозяйства	Земли населенных пунктов	Частная собственность	Собственность	Не зарегистрировано	
5	71:30:010101:5	0,0001	Тульская область, Ленинский район, Скуратовское муниципальное образование	Для ведения личного подсобного хозяйства	Земли населенных пунктов	Частная собственность	Собственность	Не зарегистрировано	
6	71:30:010101:6	0,0001	Тульская область, Ленинский район, Скуратовское муниципальное образование	Для ведения личного подсобного хозяйства	Земли населенных пунктов	Частная собственность	Собственность	Не зарегистрировано	
7	71:30:010101:7	0,0001	Тульская область, Ленинский район, Скуратовское муниципальное образование	Для ведения личного подсобного хозяйства	Земли населенных пунктов	Частная собственность	Собственность	Не зарегистрировано	
8	71:30:010101:8	0,0001	Тульская область, Ленинский район, Скуратовское муниципальное образование	Для ведения личного подсобного хозяйства	Земли населенных пунктов	Частная собственность	Собственность	Не зарегистрировано	
9	71:30:010101:9	0,0001	Тульская область, Ленинский район, Скуратовское муниципальное образование	Для ведения личного подсобного хозяйства	Земли населенных пунктов	Частная собственность	Собственность	Не зарегистрировано	
10	71:30:010101:10	0,0001	Тульская область, Ленинский район, Скуратовское муниципальное образование	Для ведения личного подсобного хозяйства	Земли населенных пунктов	Частная собственность	Собственность	Не зарегистрировано	
11	71:30:010101:11	0,0001	Тульская область, Ленинский район, Скуратовское муниципальное образование	Для ведения личного подсобного хозяйства	Земли населенных пунктов	Частная собственность	Собственность	Не зарегистрировано	
12	71:30:010101:12	0,0001	Тульская область, Ленинский район, Скуратовское муниципальное образование	Для ведения личного подсобного хозяйства	Земли населенных пунктов	Частная собственность	Собственность	Не зарегистрировано	
13	71:30:010101:13	0,0001	Тульская область, Ленинский район, Скуратовское муниципальное образование	Для ведения личного подсобного хозяйства	Земли населенных пунктов	Частная собственность	Собственность	Не зарегистрировано	
14	71:30:010101:14	0,0001	Тульская область, Ленинский район, Скуратовское муниципальное образование	Для ведения личного подсобного хозяйства	Земли населенных пунктов	Частная собственность	Собственность	Не зарегистрировано	
15	71:30:010101:15	0,0001	Тульская область, Ленинский район, Скуратовское муниципальное образование	Для ведения личного подсобного хозяйства	Земли населенных пунктов	Частная собственность	Собственность	Не зарегистрировано	
16	71:30:010101:16	0,0001	Тульская область, Ленинский район, Скуратовское муниципальное образование	Для ведения личного подсобного хозяйства	Земли населенных пунктов	Частная собственность	Собственность	Не зарегистрировано	
17	71:30:010101:17	0,0001	Тульская область, Ленинский район, Скуратовское муниципальное образование	Для ведения личного подсобного хозяйства	Земли населенных пунктов	Частная собственность	Собственность	Не зарегистрировано	
18	71:30:010101:18	0,0001	Тульская область, Ленинский район, Скуратовское муниципальное образование	Для ведения личного подсобного хозяйства	Земли населенных пунктов	Частная собственность	Собственность	Не зарегистрировано	
19	71:30:010101:19	0,0001	Тульская область, Ленинский район, Скуратовское муниципальное образование	Для ведения личного подсобного хозяйства	Земли населенных пунктов	Частная собственность	Собственность	Не зарегистрировано	
20	71:30:010101:20	0,0001	Тульская область, Ленинский район, Скуратовское муниципальное образование	Для ведения личного подсобного хозяйства	Земли населенных пунктов	Частная собственность	Собственность	Не зарегистрировано	
21	71:30:010101:21	0,0001	Тульская область, Ленинский район, Скуратовское муниципальное образование	Для ведения личного подсобного хозяйства	Земли населенных пунктов	Частная собственность	Собственность	Не зарегистрировано	
22	71:30:010101:22	0,0001	Тульская область, Ленинский район, Скуратовское муниципальное образование	Для ведения личного подсобного хозяйства	Земли населенных пунктов	Частная собственность	Собственность	Не зарегистрировано	
23	71:30:010101:23	0,0001	Тульская область, Ленинский район, Скуратовское муниципальное образование	Для ведения личного подсобного хозяйства	Земли населенных пунктов	Частная собственность	Собственность	Не зарегистрировано	
24	71:30:010101:24	0,0001	Тульская область, Ленинский район, Скуратовское муниципальное образование	Для ведения личного подсобного хозяйства	Земли населенных пунктов	Частная собственность	Собственность	Не зарегистрировано	
25	71:30:010101:25	0,0001	Тульская область, Ленинский район, Скуратовское муниципальное образование	Для ведения личного подсобного хозяйства	Земли населенных пунктов	Частная собственность	Собственность	Не зарегистрировано	
26	71:30:010101:26	0,0001	Тульская область, Ленинский район, Скуратовское муниципальное образование	Для ведения личного подсобного хозяйства	Земли населенных пунктов	Частная собственность	Собственность	Не зарегистрировано	
27	71:30:010101:27	0,0001	Тульская область, Ленинский район, Скуратовское муниципальное образование	Для ведения личного подсобного хозяйства	Земли населенных пунктов	Частная собственность	Собственность	Не зарегистрировано	
28	71:30:010101:28	0,0001	Тульская область, Ленинский район, Скуратовское муниципальное образование	Для ведения личного подсобного хозяйства	Земли населенных пунктов	Частная собственность	Собственность	Не зарегистрировано	
29	71:30:010101:29	0,0001	Тульская область, Ленинский район, Скуратовское муниципальное образование	Для ведения личного подсобного хозяйства	Земли населенных пунктов	Частная собственность	Собственность	Не зарегистрировано	
30	71:30:010101:30	0,0001	Тульская область, Ленинский район, Скуратовское муниципальное образование	Для ведения личного подсобного хозяйства	Земли населенных пунктов	Частная собственность	Собственность	Не зарегистрировано	
31	71:30:010101:31	0,0001	Тульская область, Ленинский район, Скуратовское муниципальное образование	Для ведения личного подсобного хозяйства	Земли населенных пунктов	Частная собственность	Собственность	Не зарегистрировано	
32	71:30:010101:32	0,0001	Тульская область, Ленинский район, Скуратовское муниципальное образование	Для ведения личного подсобного хозяйства	Земли населенных пунктов	Частная собственность	Собственность	Не зарегистрировано	
33	71:30:010101:33	0,0001	Тульская область, Ленинский район, Скуратовское муниципальное образование	Для ведения личного подсобного хозяйства	Земли населенных пунктов	Частная собственность	Собственность	Не зарегистрировано	
34	71:30:010101:34	0,0001	Тульская область, Ленинский район, Скуратовское муниципальное образование	Для ведения личного подсобного хозяйства	Земли населенных пунктов	Частная собственность	Собственность	Не зарегистрировано	
35	71:30:010101:35	0,0001	Тульская область, Ленинский район, Скуратовское муниципальное образование	Для ведения личного подсобного хозяйства	Земли населенных пунктов	Частная собственность	Собственность	Не зарегистрировано	
36	71:30:010101:36	0,0001	Тульская область, Ленинский район, Скуратовское муниципальное образование	Для ведения личного подсобного хозяйства	Земли населенных пунктов	Частная собственность	Собственность	Не зарегистрировано	
37	71:30:010101:37	0,0001	Тульская область, Ленинский район, Скуратовское муниципальное образование	Для ведения личного подсобного хозяйства	Земли населенных пунктов	Частная собственность	Собственность	Не зарегистрировано	

Ведомость координат поворотных точек границ земельных участков

№ п/п	Координаты поворотных точек границ земельных участков	
	X	Y
1	6539200	1316000
2	6539200	1316100
3	6539100	1316100
4	6539100	1316000
1	6539200	1316000
5	6539200	1316200
6	6539100	1316200
7	6539100	1316300
8	6539200	1316300
9	6539200	1316400
10	6539100	1316400
11	6539100	1316500
12	6539200	1316500
13	6539200	1316600
14	6539100	1316600
15	6539100	1316700
16	6539200	1316700
17	6539200	1316800
18	6539100	1316800
19	6539100	1316900
20	6539200	1316900
21	6539200	1317000
22	6539100	1317000
23	6539100	1317100
24	6539200	1317100
25	6539200	1317200
26	6539100	1317200
27	6539100	1317300
28	6539200	1317300
29	6539200	1317400
30	6539100	1317400
31	6539100	1317500
32	6539200	1317500
33	6539200	1317600
34	6539100	1317600
35	6539100	1317700
36	6539200	1317700
37	6539200	1317800
38	6539100	1317800

Условные обозначения
- граница участка
- граница земельного участка
- граница земельного участка, подлежащего рекультивации
- граница земельного участка, подлежащего рекультивации, с учетом границ земельного участка, подлежащего рекультивации
- граница земельного участка, подлежащего рекультивации, с учетом границ земельного участка, подлежащего рекультивации, с учетом границ земельного участка

Ведомость земельных участков, подлежащих рекультивации

№ п/п	Кадастровый номер земельного участка	Площадь земельного участка, га	Местоположение земельного участка	Вид разрешенного использования земельного участка	Категория земель	Собственник земельного участка	Вид права, на котором используется земельный участок	Обременение права	Примечание
1	71:30:010101:1	0,0001	Тульская область, Ленинский район, Скуратовское муниципальное образование	Для ведения личного подсобного хозяйства	Земли населенных пунктов	Частная собственность	Собственность	Не зарегистрировано	
2	71:30:010101:2	0,0001	Тульская область, Ленинский район, Скуратовское муниципальное образование	Для ведения личного подсобного хозяйства	Земли населенных пунктов	Частная собственность	Собственность	Не зарегистрировано	
3	71:30:010101:3	0,0001	Тульская область, Ленинский район, Скуратовское муниципальное образование	Для ведения личного подсобного хозяйства	Земли населенных пунктов	Частная собственность	Собственность	Не зарегистрировано	
4	71:30:010101:4	0,0001	Тульская область, Ленинский район, Скуратовское муниципальное образование	Для ведения личного подсобного хозяйства	Земли населенных пунктов	Частная собственность	Собственность	Не зарегистрировано	
5	71:30:010101:5	0,0001	Тульская область, Ленинский район, Скуратовское муниципальное образование	Для ведения личного подсобного хозяйства	Земли населенных пунктов	Частная собственность	Собственность	Не зарегистрировано	
6	71:30:010101:6	0,0001	Тульская область, Ленинский район, Скуратовское муниципальное образование	Для ведения личного подсобного хозяйства	Земли населенных пунктов	Частная собственность	Собственность	Не зарегистрировано	
7	71:30:010101:7	0,0001	Тульская область, Ленинский район, Скуратовское муниципальное образование	Для ведения личного подсобного хозяйства	Земли населенных пунктов	Частная собственность	Собственность	Не зарегистрировано	
8	71:30:010101:8	0,0001	Тульская область, Ленинский район, Скуратовское муниципальное образование	Для ведения личного подсобного хозяйства	Земли населенных пунктов	Частная собственность	Собственность	Не зарегистрировано	
9	71:30:010101:9	0,0001	Тульская область, Ленинский район, Скуратовское муниципальное образование	Для ведения личного подсобного хозяйства	Земли населенных пунктов	Частная собственность	Собственность	Не зарегистрировано	
10	71:30:010101:10	0,0001	Тульская область, Ленинский район, Скуратовское муниципальное образование	Для ведения личного подсобного хозяйства	Земли населенных пунктов	Частная собственность	Собственность	Не зарегистрировано	
11	71:30:010101:11	0,0001	Тульская область, Ленинский район, Скуратовское муниципальное образование	Для ведения личного подсобного хозяйства	Земли населенных пунктов	Частная собственность	Собствен

С

РОССИЯ, Республика Татарстан
Нижнекамский муниципальный рарайон (г.Нижнекамск),
Тукаевский муниципальный район,
Мамадышский муниципальный район

Карта-схема участка рекультивации трассы трубопровода ПК1900 – ПК2530 (1:2000)

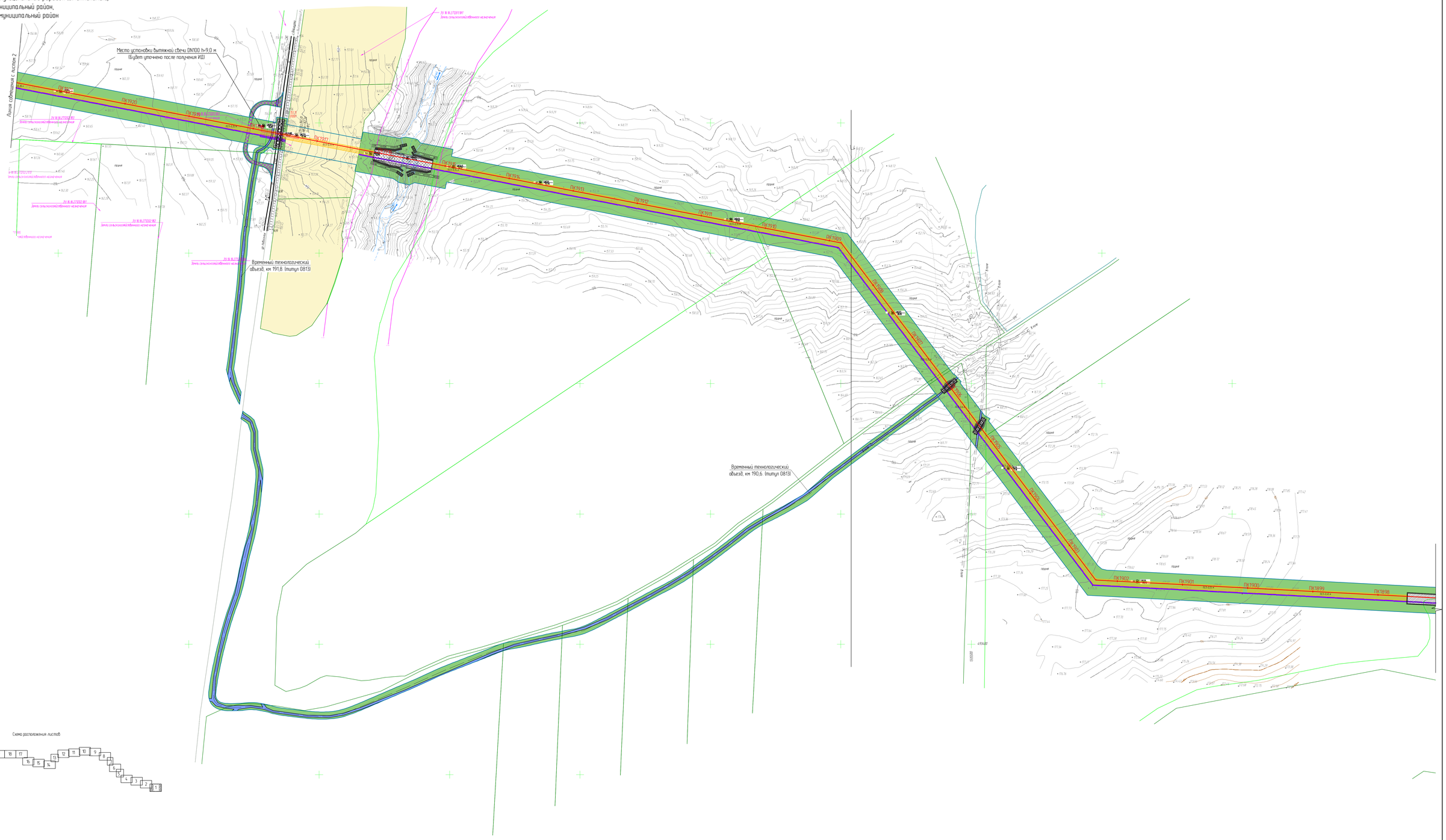

Схема расположения листов

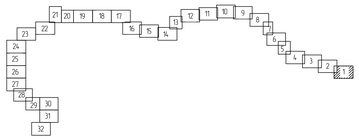

Условные обозначения
- граница участка со срезкой и возвратом ПСП
- участок проведения технического этапа рекультивации
- участок проведения технического и биологического этапа рекультивации
- трасса проектируемого этиленопровода (основная)
- трасса проектируемого этиленопровода (резервная)
- трасса проектируемой ВОЛС
- граница полосы отвода

1. Система координат МСК-16 зона 2
2. Съемка выполнена в марте-мае 2024 г.
3. План составлен с сечением рельефа через 0,5 м
4. Система высот Балтийская 1977г.

						НКНХ.5273-ПД-ООС3.2-0005
Изм.	Кол.уч.	Лист	№док.	Подпись	Дата	"Реконструкция линейного сооружения – имущественный комплекс «Управление этиленопроводов» на участке Нижнекамск – Казань. Модернизация объектов для транспортировки этилена с учетом дополнительных объемов от ЗП-600"
Разраб.		Кошелев			04.10.24	Стадия / Лист / Листов: 1 / 32
Н. контр.						Карта-схема участка рекультивации трассы трубопровода ПК1900 – ПК2530 (1:2000)
ГИП		Дорбий			04.10.24	СИБУР НОВЫЕ РЕСУРСЫ

НКНХ.5273-ПД-ООС3.2-0005.1_0_R.dwg

Формат А0

Инв.№ подл. 00054010 | Подп. и дата | Взам. инв. №

Карта-схема участка рекультивации трассы трубопровода ПК1900 – ПК2530 (1:2000)

С

РОССИЯ, Республика Татарстан
Нижнекамский муниципальный райрайон (г.Нижнекамск),
Тукаевский муниципальный райрайон,
Мамадышский муниципальный район

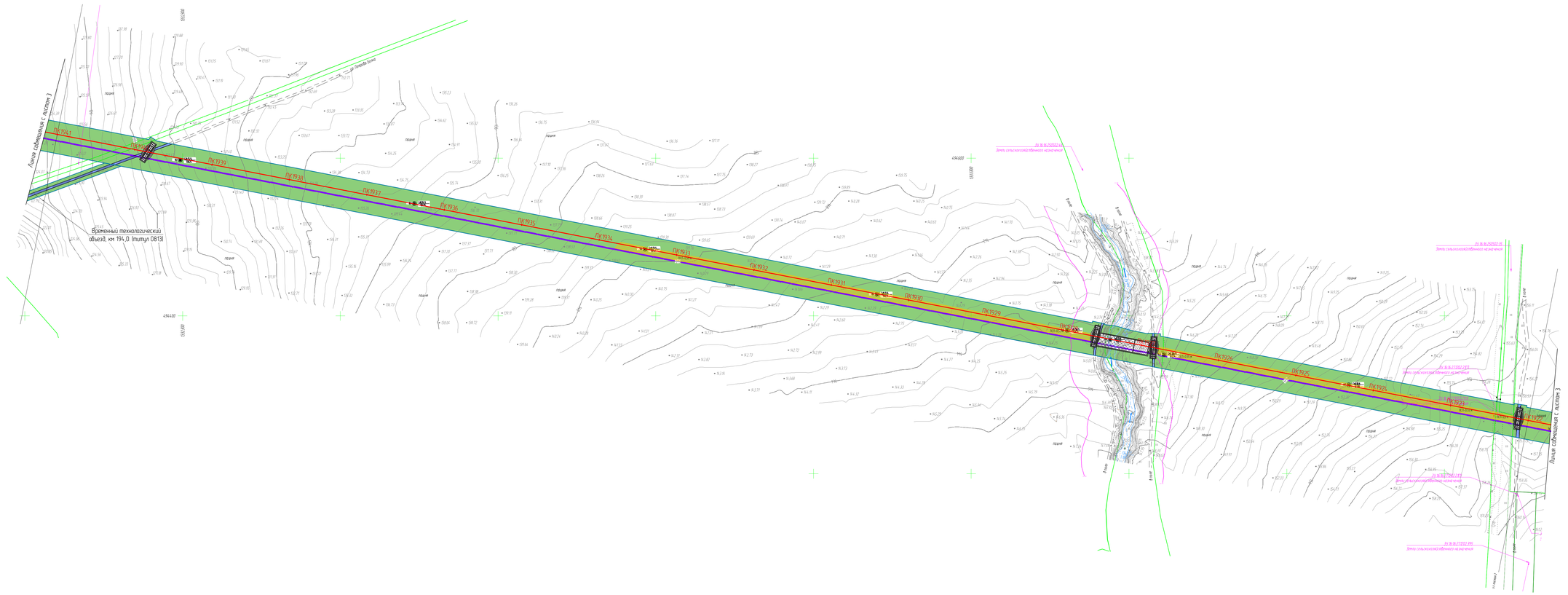
ПК1941
ПК1942
ПК1943
ПК1944
ПК1945
ПК1946
ПК1947
ПК1948
ПК1949
ПК1950
ПК1951
ПК1952
ПК1953
ПК1954
ПК1955
ПК1956
ПК1957
ПК1958
ПК1959
ПК1960
ПК1961
ПК1962
ПК1963
ПК1964
ПК1965
ПК1966
ПК1967
ПК1968
ПК1969
ПК1970
ПК1971
ПК1972
ПК1973
ПК1974
ПК1975
ПК1976
ПК1977
ПК1978
ПК1979
ПК1980
ПК1981
ПК1982
ПК1983
ПК1984
ПК1985
ПК1986
ПК1987
ПК1988
ПК1989
ПК1990
ПК1991
ПК1992
ПК1993
ПК1994
ПК1995
ПК1996
ПК1997
ПК1998
ПК1999
ПК2000
ПК2001
ПК2002
ПК2003
ПК2004
ПК2005
ПК2006
ПК2007
ПК2008
ПК2009
ПК2010
ПК2011
ПК2012
ПК2013
ПК2014
ПК2015
ПК2016
ПК2017
ПК2018
ПК2019
ПК2020
ПК2021
ПК2022
ПК2023
ПК2024
ПК2025
ПК2026
ПК2027
ПК2028
ПК2029
ПК2030
ПК2031
ПК2032
ПК2033
ПК2034
ПК2035
ПК2036
ПК2037
ПК2038
ПК2039
ПК2040
ПК2041
ПК2042
ПК2043
ПК2044
ПК2045
ПК2046
ПК2047
ПК2048
ПК2049
ПК2050
ПК2051
ПК2052
ПК2053
ПК2054
ПК2055
ПК2056
ПК2057
ПК2058
ПК2059
ПК2060
ПК2061
ПК2062
ПК2063
ПК2064
ПК2065
ПК2066
ПК2067
ПК2068
ПК2069
ПК2070
ПК2071
ПК2072
ПК2073
ПК2074
ПК2075
ПК2076
ПК2077
ПК2078
ПК2079
ПК2080
ПК2081
ПК2082
ПК2083
ПК2084
ПК2085
ПК2086
ПК2087
ПК2088
ПК2089
ПК2090
ПК2091
ПК2092
ПК2093
ПК2094
ПК2095
ПК2096
ПК2097
ПК2098
ПК2099
ПК2100
ПК2101
ПК2102
ПК2103
ПК2104
ПК2105
ПК2106
ПК2107
ПК2108
ПК2109
ПК2110
ПК2111
ПК2112
ПК2113
ПК2114
ПК2115
ПК2116
ПК2117
ПК2118
ПК2119
ПК2120
ПК2121
ПК2122
ПК2123
ПК2124
ПК2125
ПК2126
ПК2127
ПК2128
ПК2129
ПК2130
ПК2131
ПК2132
ПК2133
ПК2134
ПК2135
ПК2136
ПК2137
ПК2138
ПК2139
ПК2140
ПК2141
ПК2142
ПК2143
ПК2144
ПК2145
ПК2146
ПК2147
ПК2148
ПК2149
ПК2150
ПК2151
ПК2152
ПК2153
ПК2154
ПК2155
ПК2156
ПК2157
ПК2158
ПК2159
ПК2160
ПК2161
ПК2162
ПК2163
ПК2164
ПК2165
ПК2166
ПК2167
ПК2168
ПК2169
ПК2170
ПК2171
ПК2172
ПК2173
ПК2174
ПК2175
ПК2176
ПК2177
ПК2178
ПК2179
ПК2180
ПК2181
ПК2182
ПК2183
ПК2184
ПК2185
ПК2186
ПК2187
ПК2188
ПК2189
ПК2190
ПК2191
ПК2192
ПК2193
ПК2194
ПК2195
ПК2196
ПК2197
ПК2198
ПК2199
ПК2200
ПК2201
ПК2202
ПК2203
ПК2204
ПК2205
ПК2206
ПК2207
ПК2208
ПК2209
ПК2210
ПК2211
ПК2212
ПК2213
ПК2214
ПК2215
ПК2216
ПК2217
ПК2218
ПК2219
ПК2220
ПК2221
ПК2222
ПК2223
ПК2224
ПК2225
ПК2226
ПК2227
ПК2228
ПК2229
ПК2230
ПК2231
ПК2232
ПК2233
ПК2234
ПК2235
ПК2236
ПК2237
ПК2238
ПК2239
ПК2240
ПК2241
ПК2242
ПК2243
ПК2244
ПК2245
ПК2246
ПК2247
ПК2248
ПК2249
ПК2250
ПК2251
ПК2252
ПК2253
ПК2254
ПК2255
ПК2256
ПК2257
ПК2258
ПК2259
ПК2260
ПК2261
ПК2262
ПК2263
ПК2264
ПК2265
ПК2266
ПК2267
ПК2268
ПК2269
ПК2270
ПК2271
ПК2272
ПК2273
ПК2274
ПК2275
ПК2276
ПК2277
ПК2278
ПК2279
ПК2280
ПК2281
ПК2282
ПК2283
ПК2284
ПК2285
ПК2286
ПК2287
ПК2288
ПК2289
ПК2290
ПК2291
ПК2292
ПК2293
ПК2294
ПК2295
ПК2296
ПК2297
ПК2298
ПК2299
ПК2300
ПК2301
ПК2302
ПК2303
ПК2304
ПК2305
ПК2306
ПК2307
ПК2308
ПК2309
ПК2310
ПК2311
ПК2312
ПК2313
ПК2314
ПК2315
ПК2316
ПК2317
ПК2318
ПК2319
ПК2320
ПК2321
ПК2322
ПК2323
ПК2324
ПК2325
ПК2326
ПК2327
ПК2328
ПК2329
ПК2330
ПК2331
ПК2332
ПК2333
ПК2334
ПК2335
ПК2336
ПК2337
ПК2338
ПК2339
ПК2340
ПК2341
ПК2342
ПК2343
ПК2344
ПК2345
ПК2346
ПК2347
ПК2348
ПК2349
ПК2350
ПК2351
ПК2352
ПК2353
ПК2354
ПК2355
ПК2356
ПК2357
ПК2358
ПК2359
ПК2360
ПК2361
ПК2362
ПК2363
ПК2364
ПК2365
ПК2366
ПК2367
ПК2368
ПК2369
ПК2370
ПК2371
ПК2372
ПК2373
ПК2374
ПК2375
ПК2376
ПК2377
ПК2378
ПК2379
ПК2380
ПК2381
ПК2382
ПК2383
ПК2384
ПК2385
ПК2386
ПК2387
ПК2388
ПК2389
ПК2390
ПК2391
ПК2392
ПК2393
ПК2394
ПК2395
ПК2396
ПК2397
ПК2398
ПК2399
ПК2400
ПК2401
ПК2402
ПК2403
ПК2404
ПК2405
ПК2406
ПК2407
ПК2408
ПК2409
ПК2410
ПК2411
ПК2412
ПК2413
ПК2414
ПК2415
ПК2416
ПК2417
ПК2418
ПК2419
ПК2420
ПК2421
ПК2422
ПК2423
ПК2424
ПК2425
ПК2426
ПК2427
ПК2428
ПК2429
ПК2430
ПК2431
ПК2432
ПК2433
ПК2434
ПК2435
ПК2436
ПК2437
ПК2438
ПК2439
ПК2440
ПК2441
ПК2442
ПК2443
ПК2444
ПК2445
ПК2446
ПК2447
ПК2448
ПК2449
ПК2450
ПК2451
ПК2452
ПК2453
ПК2454
ПК2455
ПК2456
ПК2457
ПК2458
ПК2459
ПК2460
ПК2461
ПК2462
ПК2463
ПК2464
ПК2465
ПК2466
ПК2467
ПК2468
ПК2469
ПК2470
ПК2471
ПК2472
ПК2473
ПК2474
ПК2475
ПК2476
ПК2477
ПК2478
ПК2479
ПК2480
ПК2481
ПК2482
ПК2483
ПК2484
ПК2485
ПК2486
ПК2487
ПК2488
ПК2489
ПК2490
ПК2491
ПК2492
ПК2493
ПК2494
ПК2495
ПК2496
ПК2497
ПК2498
ПК2499
ПК2500
ПК2501
ПК2502
ПК2503
ПК2504
ПК2505
ПК2506
ПК2507
ПК2508
ПК2509
ПК2510
ПК2511
ПК2512
ПК2513
ПК2514
ПК2515
ПК2516
ПК2517
ПК2518
ПК2519
ПК2520
ПК2521
ПК2522
ПК2523
ПК2524
ПК2525
ПК2526
ПК2527
ПК2528
ПК2529
ПК2530
Линия совмещения с листом 3
Временный технологический объезд, км 194,0 (титул 0813)
Ул. В.Ф.Раскова
Ул. Ф.Ф.Ушакова
Ул. Ф.Ф.Ушакова
Ул. Ф.Ф.Ушак

Карта-схема участка рекультивации трассы трубопровода ПК1900 – ПК2530 (1:2000)

С

РОССИЯ, Республика Татарстан
Нижнекамский муниципальный рарайон (г.Нижнекамск),
Тукаевский муниципальный район,
Мамадышский муниципальный район

Схема расположения листов

Условные обозначения
- граница участка со срезкой и возвратом ПСП
- участок проведения технического этапа рекультивации
- участок проведения технического и биологического этапа рекультивации
- трасса проектируемого этиленопровода (основная)
- трасса проектируемого этиленопровода (резервная)
- трасса проектируемой ВОЛС
- граница полосы отвода

1. Система координат МСК-16 зона 2
2. Съемка выполнена в марте-мае 2024 г.
3. План составлен с сечением рельефа через 0,5 м
4. Система высот Балтийская 1977г.

Изм.	Кол.уч.	Лист	№док.	Подпись	Дата
Разраб.		Кошелев			04.10.24
Рук. гр.					
Н. контр.					
ГИП		Дорбий			04.10.24

НКНХ.5273-ПД-00С3.2-0005

"Реконструкция линейного сооружения – имущественный комплекс «Управление этиленопроводов» на участке Нижнекамск – Казань. Модернизация объектов для транспортировки этилена с учетом дополнительных объемов от ЗП-600"

Стадия	Лист	Листов
	3	32

Карта-схема участка рекультивации трассы трубопровода ПК1900 – ПК2530 (1:2000)

СИБУР
НОВЫЕ РЕСУРСЫ

НКНХ.5273-ПД-00С3.2-0005.3_0_R.dwg

Формат А0

Инв. № подл. 00054010 | Подп. и дата | Взам. инв. №

Карта-схема участка рекультивации трассы трубопровода ПК1900 – ПК2530 (1:2000)

С

РОССИЯ, Республика Татарстан
Нижнекамский муниципальный райрайон (г.Нижнекамск),
Тукаевский муниципальный район,
Мамадышский муниципальный район

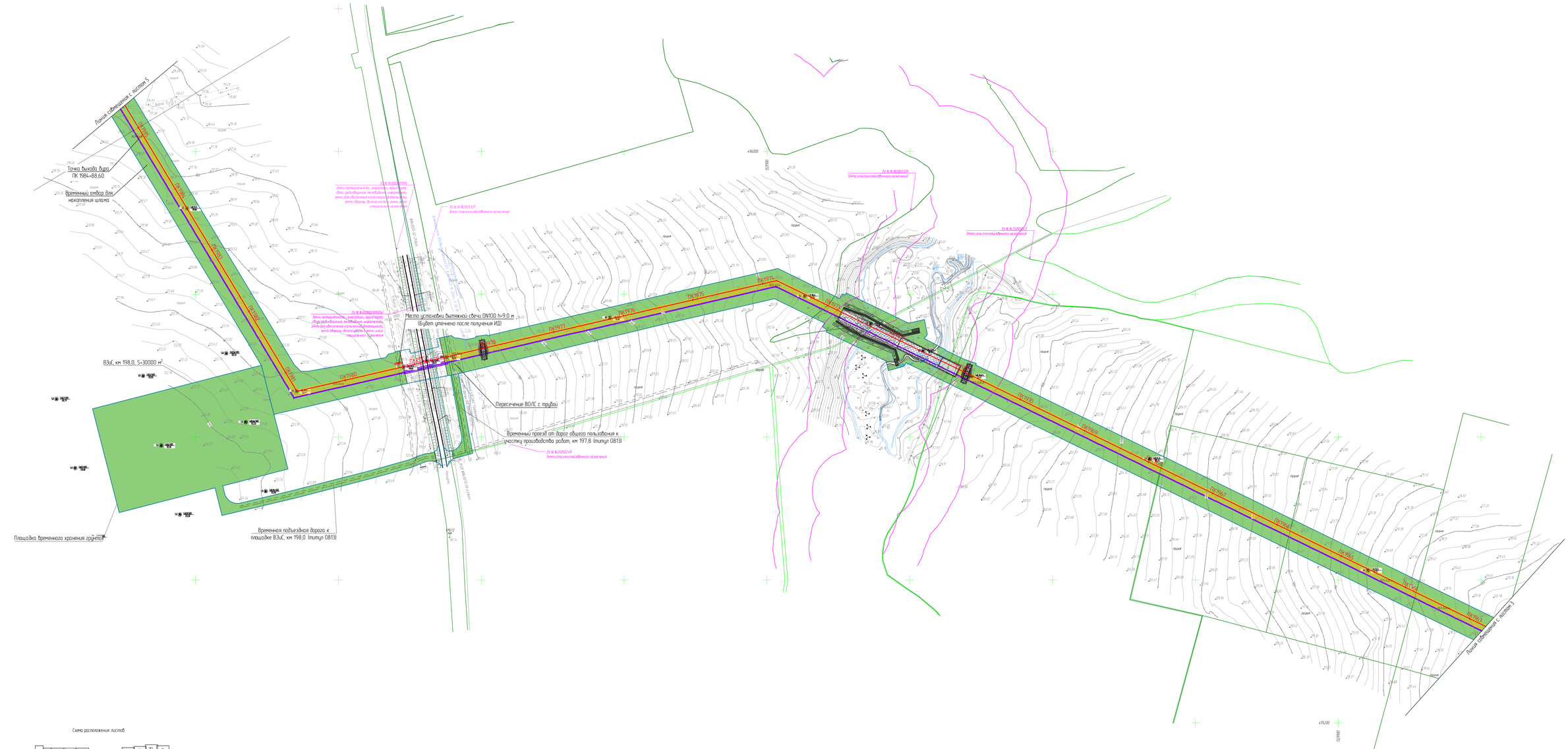
Линия стыковки с листом 5
Точка выхода вдоль ПК 1984+88,60
Временный отвал для накопления шлама
ПК1980
ПК1981
ПК1982
ПК1983
ПК1984
ПК1985
ПК1986
ПК1987
ПК1988
ПК1989
ПК1990
ПК1991
ПК1992
ПК1993
ПК1994
ПК1995
ПК1996
ПК1997
ПК1998
ПК1999
ПК2000
ПК2001
ПК2002
ПК2003
ПК2004
ПК2005
ПК2006
ПК2007
ПК2008
ПК2009
ПК2010
ПК2011
ПК2012
ПК2013
ПК2014
ПК2015
ПК2016
ПК2017
ПК2018
ПК2019
ПК2020
ПК2021
ПК2022
ПК2023
ПК2024
ПК2025
ПК2026
ПК2027
ПК2028
ПК2029
ПК2030
ВЗиС, км 198,0, S=30000 м²
Место установки бытяжной свечи DN100 h=9,0 м (будет уточнено после получения ИД)
Пересечение ВОЛС с трубой
Временный проезд от дороги общего пользования к участку производства работ, км 197,8. (титул 0813)
Временная подъездная дорога к площадке ВЗиС, км 198,0 (титул 0813)
Площадка временного хранения грунтов
Линия стыковки с листом 3
Зоны промышленности, энергетики, транспорта, связи, радиовещания, телевидения, информатики, зоны для обеспечения космической деятельности, зоны обороны, безопасности и зоны иного специального назначения
Земли сельскохозяйственного назначения
Земли промышленности, энергетики, транспорта, связи, радиовещания, телевидения, информатики, зоны для обеспечения космической деятельности, зоны обороны, безопасности и зоны иного специального назначения
Земли сельскохозяйственного назначения
Земли сельскохозяйственного назначения
Земли сельскохозяйственного

Карта-схема участка рекультивации трассы трубопровода ПК1900 – ПК2530 (1:2000)

С

РОССИЯ, Республика Татарстан
Нижнекамский муниципальный рарайон (г.Нижнекамск),
Тукаевский муниципальный район,
Мамадышский муниципальный район

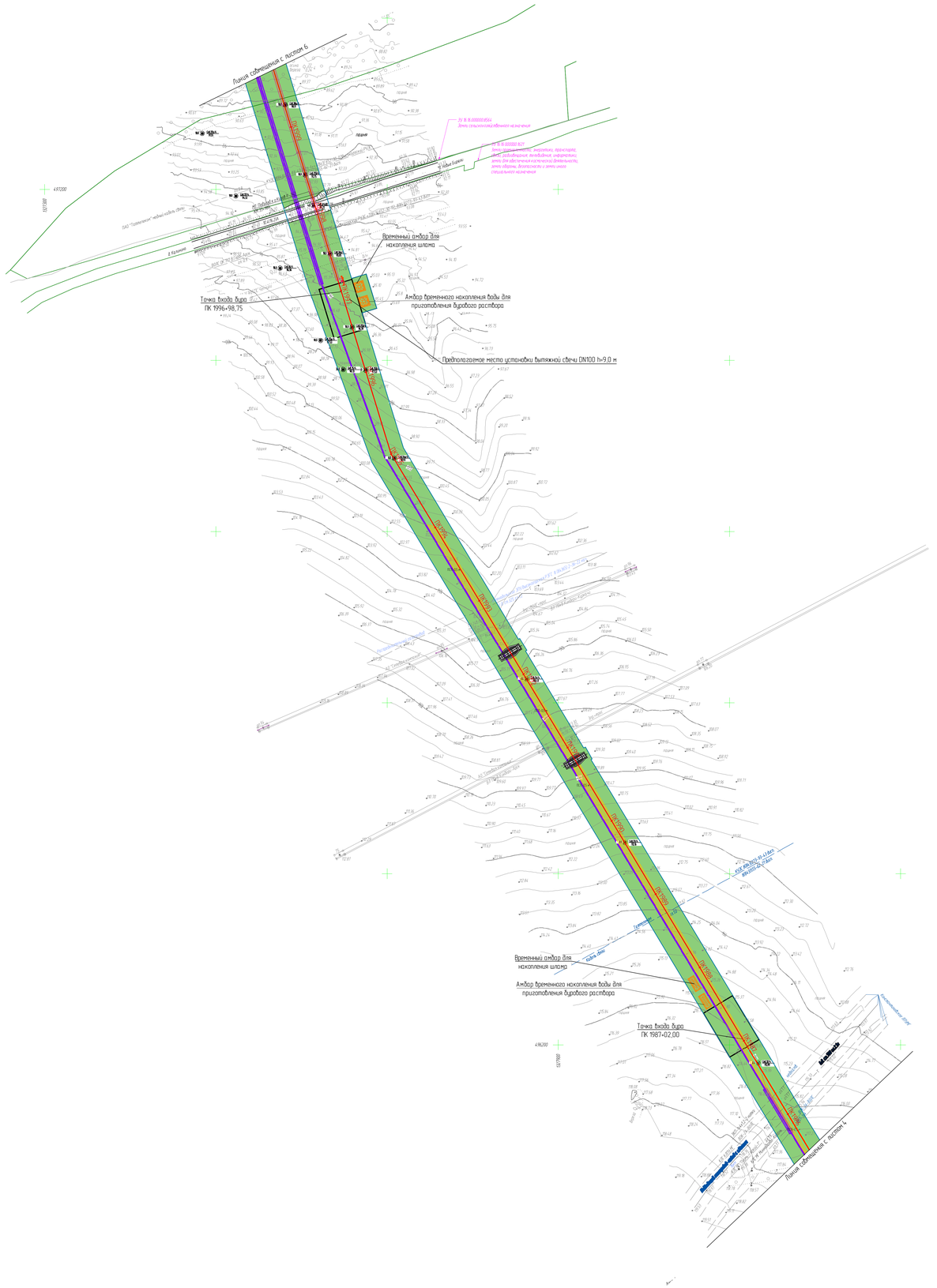

Схема расположения листов

Условные обозначения

- граница участка со срезкой и возвратом ПСП
- участок проведения технического этапа рекультивации
- участок проведения технического и биологического этапа рекультивации
- трасса проектируемого этиленопровода (основная)
- трасса проектируемого этиленопровода (резервная)
- трасса проектируемой ВОЛС
- граница полосы отвода

1. Система координат МСК-16 зона 2
2. Съемка выполнена в марте-мае 2024 г.
3. План составлен с сечением рельефа через 0,5 м
4. Система высот Балтийская 1977г.

						НКНХ.5273-ПД-00С3.2-0005
Изм.	Кол.уч.	Лист	№Док.	Подпись	Дата	"Реконструкция линейного сооружения – имущественный комплекс «Управление этиленопроводов на участке Нижнекамск – Казань. Модернизация объектов для транспортировки этилена с учетом дополнительных объемов от ЗП-600"
Разраб.		Кошелев			04.10.24	Стадия / Лист / Листов: 5 / 32
Н. контр.						Карта-схема участка рекультивации трассы трубопровода ПК1900 – ПК2530 (1:2000)
ГИП		Дорбий			04.10.24	СИБУР ЮЖНЫЙ РЕГИОН

НКНХ.5273-ПД-00С3.2-0005.5_0_R.dwg

Формат А0

Инв. № подл. 00054010 | Подп. и дата | Взам. инв. №

Карта-схема участка рекультивации трассы трубопровода ПК1900 – ПК2530 (1:2000)

С

РОССИЯ, Республика Татарстан
Нижнекамский муниципальный рарайон (г.Нижнекамск),
Тукаевский муниципальный район,
Мамадышский муниципальный район

Схема расположения листов

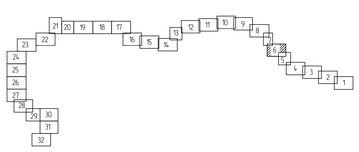

Условные обозначения
- граница участка со срезкой и возвратом ПСП
- участок проведения технического этапа рекультивации
- участок проведения технического и биологического этапа рекультивации
- трасса проектируемого этиленопровода (основная)
- трасса проектируемого этиленопровода (резервная)
- трасса проектируемой ВОЛС
- граница полосы отвода

1. Система координат МСК-16 зона 2
2. Съемка выполнена в марте-мае 2024 г.
3. План составлен с сечением рельефа через 0,5 м
4. Система высот Балтийская 1977г.

						НКНХ.5273-ПД-ООС3.2-0005
Изм.	Кол.уч.	Лист	№док.	Подпись	Дата	"Реконструкция линейного сооружения – имущественный комплекс «Управление этиленопроводов» на участке Нижнекамск – Казань. Модернизация объектов для транспортировки этилена с учетом дополнительных объемов от ЗП-600"
Разраб.		Кошелев			04.10.24	Стадия / Лист / Листов: 6 / 32
Н.контр.						Карта-схема участка рекультивации трассы трубопровода ПК1900 – ПК2530 (1:2000)
ГИП		Дордий			04.10.24	СИБУР ЮЖНЫЕ РЕСУРСЫ

НКНХ.5273-ПД-ООС3.2-0005.6_0_R.dwg

Формат А0

Инв. № подл. 0005410 | Подп. и дата | Взам. инв. №

Карта-схема участка рекультивации трассы трубопровода ПК1900 – ПК2530 (1:2000)

С

РОССИЯ, Республика Татарстан
Нижнекамский муниципальный рарайон (г.Нижнекамск),
Тукаевский муниципальный район,
Мамадышский муниципальный район

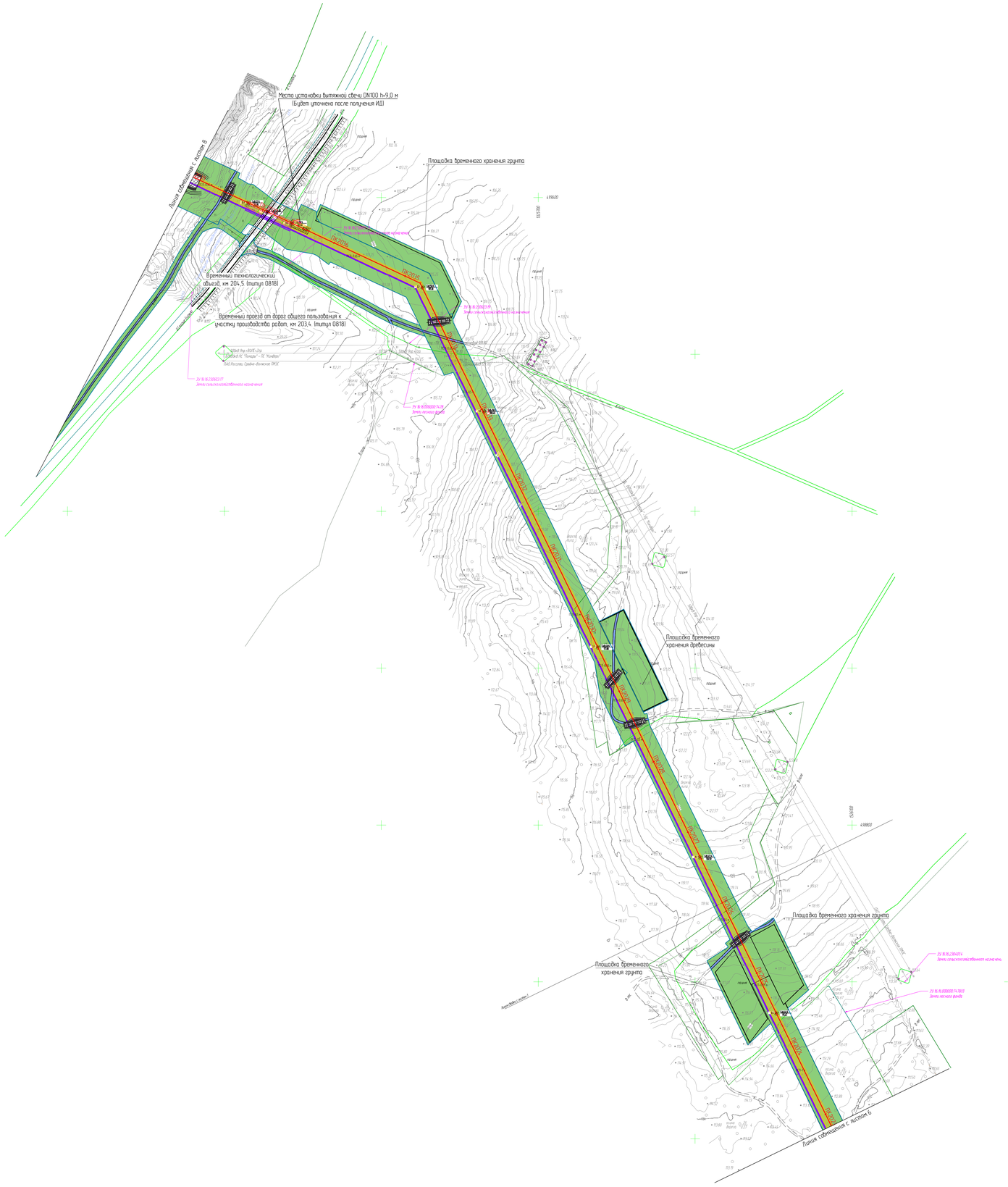

Схема расположения листов

Условные обозначения
- граница участка со срезкой и возвратом ПСП
- участок проведения технического этапа рекультивации
- участок проведения технического и биологического этапа рекультивации
- трасса проектируемого этиленопровода (основная)
- трасса проектируемого этиленопровода (резервная)
- трасса проектируемой ВОЛС
- граница полосы отвода

1. Система координат МСК-16 зона 2
2. Съемка выполнена в марте-мае 2024 г.
3. План составлен с сечением рельефа через 0,5 м
4. Система высот Балтийская 1977г.

						НКНХ.5273-ПД-ООС3.2-0005
Изм.	Кол.уч.	Лист	№док.	Подпись	Дата	"Реконструкция линейного сооружения – имущественный комплекс «Управление этиленопроводов на участке Нижнекамск – Казань. Модернизация объектов для транспортировки этилена с учетом дополнительных объемов от ЗП-600"
Разраб.		Кошелев			04.10.24	Стадия / Лист / Листов: 7 / 32
Н.контр.						Карта-схема участка рекультивации трассы трубопровода ПК1900 – ПК2530 (1:2000)
ГИП		Дорбий			04.10.24	СИБУР НОВЫЕ РЕСУРСЫ

НКНХ.5273-ПД-ООС3.2-0005.7_0_R.dwg

Формат А0

Инв. № подл. 00054010 | Подп. и дата | Взам. инв. №

Карта-схема участка рекультивации трассы трубопровода ПК1900 – ПК2530 (1:2000)

С

РОССИЯ, Республика Татарстан
Нижнекамский муниципальный раройон (г.Нижнекамск),
Тукаевский муниципальный район,
Мамадышский муниципальный район

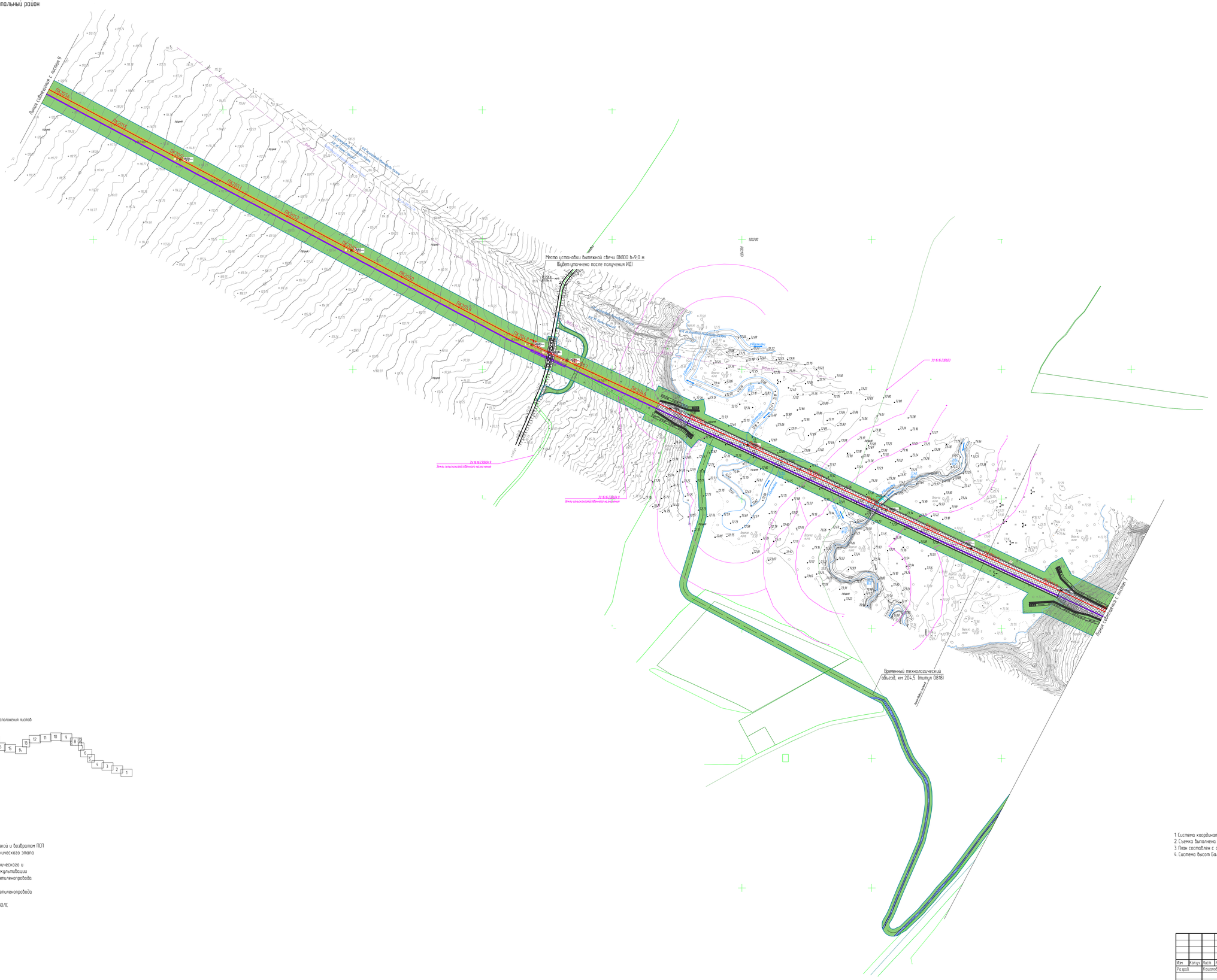

Схема расположения листов

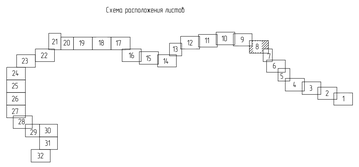

Условные обозначения
- граница участка со срезкой и возвратом ПСП
- участок проведения технического этапа рекультивации
- участок проведения технического и биологического этапа рекультивации
- трасса проектируемого этиленопровода (основная)
- трасса проектируемого этиленопровода (резервная)
- трасса проектируемой ВОЛС
- граница полосы отвода

1. Система координат МСК-16 зона 2
2. Съемка выполнена в марте-мае 2024 г.
3. План составлен с сечением рельефа через 0.5 м
4. Система высот Балтийская 1977г.

						НКНХ.5273-ПД-ООСЗ.2-0005	
						"Реконструкция линейного сооружения – имущественный комплекс «Этиленопровод этиленопроводов на участке Нижнекамск – Казань. Модернизация объектов для транспортировки этилена с учетом дополнительных объемов от ЭП-600"	
Изм.	Кол.уч.	Лист	N°док.	Подпись	Дата		
Разраб.		Кашапов			06.10.24	Стадия / Лист / Листов	
						П / 8 / 32	
Н. контр.						Карта-схема участка рекультивации трассы трубопровода ПК1900 – ПК2530 (1:2000)	СИБУР
ГИП		Бородин			06.10.24		

Инв.№ подл. 00054010 | Подп. и дата | Взам.инв.№

НКНХ.5273-ПД-ООСЗ.2-0005.8_0_R.dwg

Формат А3

Карта-схема участка рекультивации трассы трубопровода ПК1900 – ПК2530 (1:2000)

С

РОССИЯ, Республика Татарстан
Нижнекамский муниципальный раройон (г.Нижнекамск),
Тукаевский муниципальный райрон,
Мамадышский муниципальный район

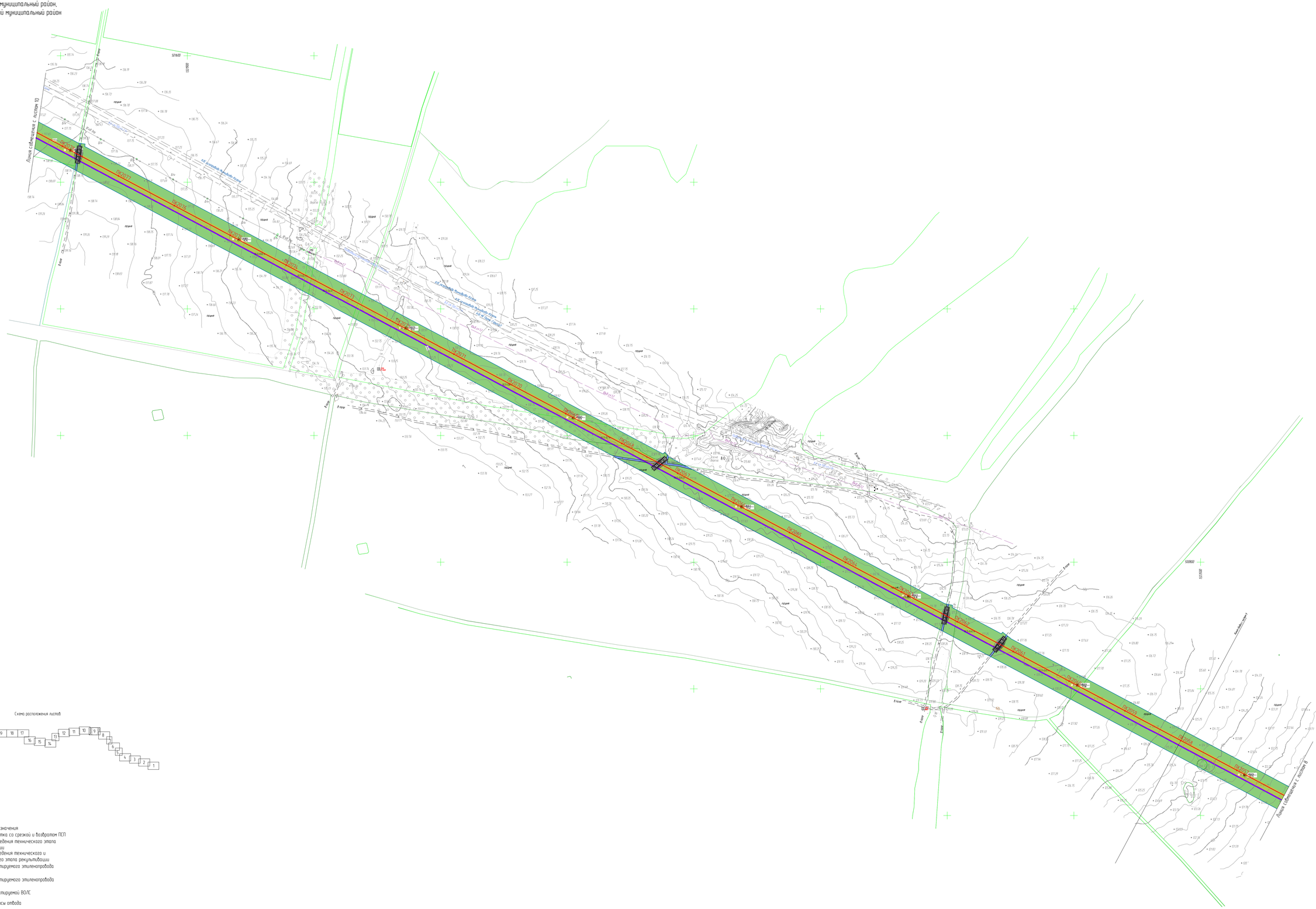

Карта-схема участка рекультивации трассы трубопровода ПК1900 – ПК2530 (1:2000)

С

РОССИЯ, Республика Татарстан
Нижнекамский муниципальный раойон (г.Нижнекамск),
Тукаевский муниципальный район,
Мамадышский муниципальный район

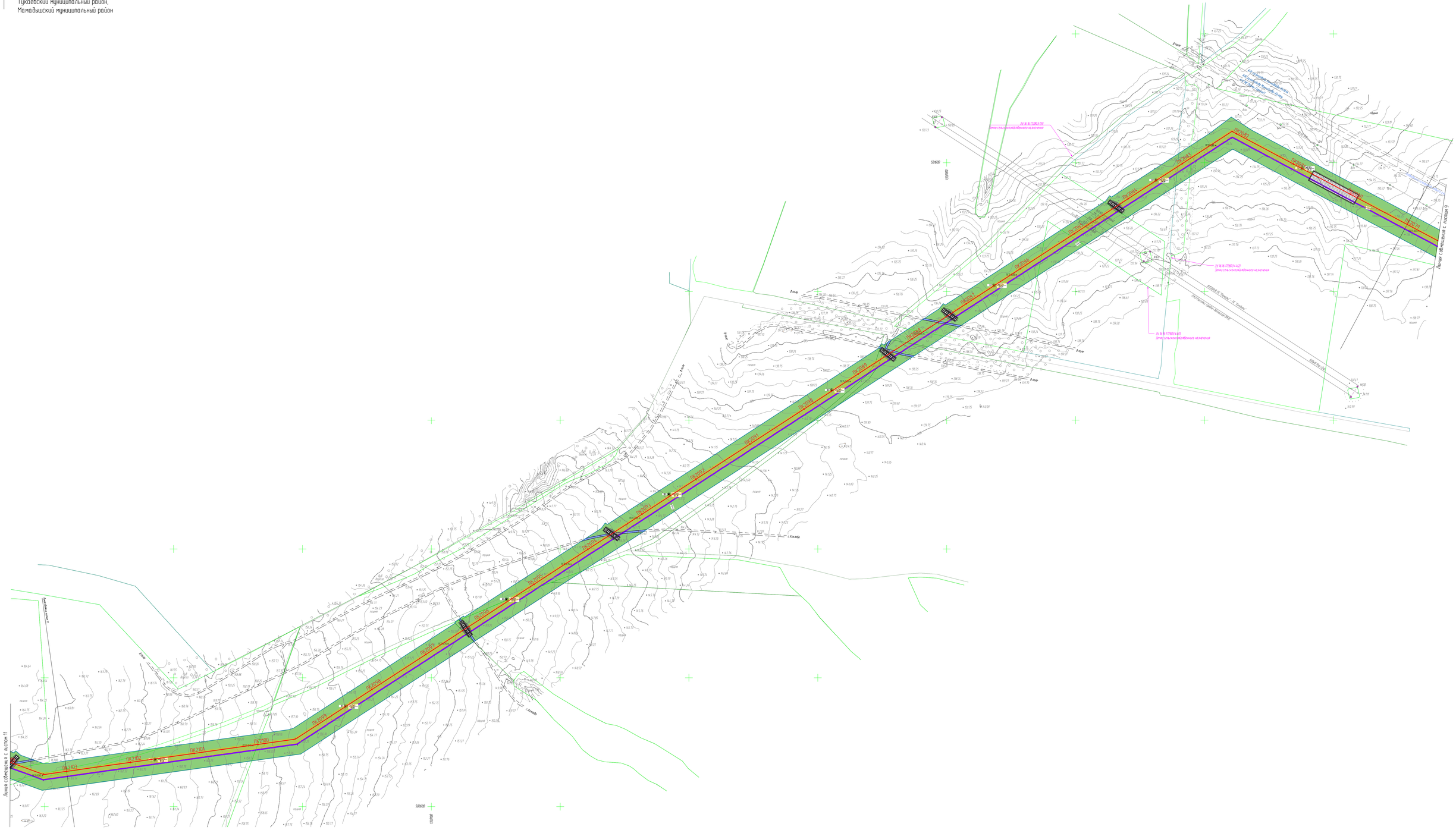
ПК1900
ПК1901
ПК1902
ПК1903
ПК1904
ПК1905
ПК1906
ПК1907
ПК1908
ПК1909
ПК1910
ПК1911
ПК1912
ПК1913
ПК1914
ПК1915
ПК1916
ПК1917
ПК1918
ПК1919
ПК1920
ПК1921
ПК1922
ПК1923
ПК1924
ПК1925
ПК1926
ПК1927
ПК1928
ПК1929
ПК1930
ПК1931
ПК1932
ПК1933
ПК1934
ПК1935
ПК1936
ПК1937
ПК1938
ПК1939
ПК1940
ПК1941
ПК1942
ПК1943
ПК1944
ПК1945
ПК1946
ПК1947
ПК1948
ПК1949
ПК1950
ПК1951
ПК1952
ПК1953
ПК1954
ПК1955
ПК1956
ПК1957
ПК1958
ПК1959
ПК1960
ПК1961
ПК1962
ПК1963
ПК1964
ПК1965
ПК1966
ПК1967
ПК1968
ПК1969
ПК1970
ПК1971
ПК1972
ПК1973
ПК1974
ПК1975
ПК1976
ПК1977
ПК1978
ПК1979
ПК1980
ПК1981
ПК1982
ПК1983
ПК1984
ПК1985
ПК1986
ПК1987
ПК1988
ПК1989
ПК1990
ПК1991
ПК1992
ПК1993
ПК1994
ПК1995
ПК1996
ПК1997
ПК1998
ПК1999
ПК2000
ПК2001
ПК2002
ПК2003
ПК2004
ПК2005
ПК2006
ПК2007
ПК2008
ПК2009
ПК2010
ПК2011
ПК2012
ПК2013
ПК2014
ПК2015
ПК2016
ПК2017
ПК2018
ПК2019
ПК2020
ПК2021
ПК2022
ПК2023
ПК2024
ПК2025
ПК2026
ПК2027
ПК2028
ПК2029
ПК2030
ПК2031
ПК2032
ПК2033
ПК2034
ПК2035
ПК2036
ПК2037
ПК2038
ПК2039
ПК2040
ПК2041
ПК2042
ПК2043
ПК2044
ПК2045
ПК2046
ПК2047
ПК2048
ПК2049
ПК2050
ПК2051
ПК2052
ПК2053
ПК2054
ПК2055
ПК2056
ПК2057
ПК2058
ПК2059
ПК2060
ПК2061
ПК2062
ПК2063
ПК2064
ПК2065
ПК2066
ПК2067
ПК2068
ПК2069
ПК2070
ПК2071
ПК2072
ПК2073
ПК2074
ПК2075
ПК2076
ПК2077
ПК2078
ПК2079
ПК2080
ПК2081
ПК2082
ПК2083
ПК2084
ПК2085
ПК2086
ПК2087
ПК2088
ПК2089
ПК2090
ПК2091
ПК2092
ПК2093
ПК2094
ПК2095
ПК2096
ПК2097
ПК2098
ПК2099
ПК2100
ПК2101
ПК2102
ПК2103
ПК2104
ПК2105
ПК2106
ПК2107
ПК2108
ПК2109
ПК2110
ПК2111
ПК2112
ПК2113
ПК2114
ПК2115
ПК2116
ПК2117
ПК2118
ПК2119
ПК2120
ПК2121
ПК2122
ПК2123
ПК2124
ПК2125
ПК2126
ПК2127
ПК2128
ПК2129
ПК2130
ПК2131
ПК2132
ПК2133
ПК2134
ПК2135
ПК2136
ПК2137
ПК2138
ПК2139
ПК2140
ПК2141
ПК2142
ПК2143
ПК2144
ПК2145
ПК2146
ПК2147
ПК2148
ПК2149
ПК2150
ПК2151
ПК2152
ПК2153
ПК2154
ПК2155
ПК2156
ПК2157
ПК2158
ПК2159
ПК2160
ПК2161
ПК2162
ПК2163
ПК2164
ПК2165
ПК2166
ПК2167
ПК2168
ПК2169
ПК2170
ПК2171
ПК2172
ПК2173
ПК2174
ПК2175
ПК2176
ПК2177
ПК2178
ПК2179
ПК2180
ПК2181
ПК2182
ПК2183
ПК2184
ПК2185
ПК2186
ПК2187
ПК2188
ПК2189
ПК2190
ПК2191
ПК2192
ПК2193
ПК2194
ПК2195
ПК2196
ПК2197
ПК2198
ПК2199
ПК2200
ПК2201
ПК2202
ПК2203
ПК2204
ПК2205
ПК2206
ПК2207
ПК2208
ПК2209
ПК2210
ПК2211
ПК2212
ПК2213
ПК2214
ПК2215
ПК2216
ПК2217
ПК2218
ПК2219
ПК2220
ПК2221
ПК2222
ПК2223
ПК2224
ПК2225
ПК2226
ПК2227
ПК2228
ПК2229
ПК2230
ПК2231
ПК2232
ПК2233
ПК2234
ПК2235
ПК2236
ПК2237
ПК2238
ПК2239
ПК2240
ПК2241
ПК2242
ПК2243
ПК2244
ПК2245
ПК2246
ПК2247
ПК2248
ПК2249
ПК2250
ПК2251
ПК2252
ПК2253
ПК2254
ПК2255
ПК2256
ПК2257
ПК2258
ПК2259
ПК2260
ПК2261
ПК2262
ПК2263
ПК2264
ПК2265
ПК2266
ПК2267
ПК2268
ПК2269
ПК2270
ПК2271
ПК2272
ПК2273
ПК2274
ПК2275
ПК2276
ПК2277
ПК2278
ПК2279
ПК2280
ПК2281
ПК2282
ПК2283
ПК2284
ПК2285
ПК2286
ПК2287
ПК2288
ПК2289
ПК2290
ПК2291
ПК2292
ПК2293
ПК2294
ПК2295
ПК2296
ПК2297
ПК2298
ПК2299
ПК2300
ПК2301
ПК2302
ПК2303
ПК2304
ПК2305
ПК2306
ПК2307
ПК2308
ПК2309
ПК2310
ПК2311
ПК2312
ПК2313
ПК2314
ПК2315
ПК2316
ПК2317
ПК2318
ПК2319
ПК2320
ПК2321
ПК2322
ПК2323
ПК2324
ПК2325
ПК2326
ПК2327
ПК2328
ПК2329
ПК2330
ПК2331
ПК2332
ПК2333
ПК2334
ПК2335
ПК2336
ПК2337
ПК2338
ПК2339
ПК2340
ПК2341
ПК2342
ПК2343
ПК2344
ПК2345
ПК2346
ПК2347
ПК2348
ПК2349
ПК2350
ПК2351
ПК2352
ПК2353
ПК2354
ПК2355
ПК2356
ПК2357
ПК2358
ПК2359
ПК2360
ПК2361
ПК2362
ПК2363
ПК2364
ПК2365
ПК2366
ПК2367
ПК2368
ПК2369
ПК2370
ПК2371
ПК2372
ПК2373
ПК2374
ПК2375
ПК2376
ПК2377
ПК2378
ПК2379
ПК2380
ПК2381
ПК2382
ПК2383
ПК2384
ПК2385
ПК2386
ПК2387
ПК2388
ПК2389
ПК2390
ПК2391
ПК2392
ПК2393
ПК2394
ПК2395
ПК2396
ПК2397
ПК2398
ПК2399
ПК2400
ПК2401
ПК2402
ПК2403
ПК2404
ПК2405
ПК2406
ПК2407
ПК2408
ПК2409
ПК2410
ПК2411
ПК2412
ПК2413
ПК2414
ПК2415
ПК2416
ПК2417
ПК2418
ПК2419
ПК2420
ПК2421
ПК2422
ПК2423
ПК2424
ПК2425
ПК2426
ПК2427
ПК2428
ПК2429
ПК2430
ПК2431
ПК2432
ПК2433
ПК2434
ПК2435
ПК2436
ПК2437
ПК2438
ПК2439
ПК2440
ПК2441
ПК2442
ПК2443
ПК2444
ПК2445
ПК2446
ПК2447
ПК2448
ПК2449
ПК2450
ПК2451
ПК2452
ПК2453
ПК2454
ПК2455
ПК2456
ПК2457
ПК2458
ПК2459
ПК2460
ПК2461
ПК2462
ПК2463
ПК2464
ПК2465
ПК2466
ПК2467
ПК2468
ПК2469
ПК2470
ПК2471
ПК2472
ПК2473
ПК2474
ПК2475
ПК2476
ПК2477
ПК2478
ПК2479
ПК2480
ПК2481
ПК2482
ПК2483
ПК2484
ПК2485
ПК2486
ПК2487
ПК2488
ПК2489
ПК2490
ПК2491
ПК2492
ПК2493
ПК2494
ПК2495
ПК2496
ПК2497
ПК2498
ПК2499
ПК2500
ПК2501
ПК2502
ПК2503
ПК2504
ПК2505
ПК2506
ПК2507
ПК2508
ПК2509
ПК2510
ПК2511
ПК2512
ПК2513
ПК2514
ПК2515
ПК2516
ПК2517
ПК2518
ПК2519
ПК2520
ПК2521
ПК2522
ПК2523
ПК2524
ПК2525
ПК2526
ПК2527
ПК2528
ПК2529
ПК2530
Линия совмещения с листом 11
Линия совмещения с листом 9
Линия совмещения с листом 12
Линия совмещения с листом 10
Зу № 16:17:080114:135
(тип: сельскохозяйственного назначения)
Зу № 16:17:080114:423
(тип: сельскохозяйственного назначения)
Зу № 16:17:080114:419
(тип: сельскохозяйственного назначения)
Зу № 16:17:080114:418
(тип: сельскохозяйственного назначения)
Зу № 16:17:080114:417
(тип: сельскохозяйственного назначения)
Зу № 16:17:080114:415
(тип: сельскохозяйственного назначения)
Зу № 16:17:080114:414
(тип: сельскохозяйственного назначения)
Зу № 16:17:080114:413
(тип: сельскохозяйственного назначения)
Зу № 16:17:080114:412
(тип: сельскохозяйственного назначения)
Зу № 16:17:080114:411
(тип: сельскохозяйственного назначения)
Зу № 16:17:080114:410
(тип: сельскохозяйственного назначения)
Зу №

Карта-схема участка рекультивации трассы трубопровода ПК1900 – ПК2530 (1:2000)

С

РОССИЯ, Республика Татарстан
Нижнекамский муниципальный рарайон (г.Нижнекамск),
Тукаевский муниципальный район,
Мамадышский муниципальный район

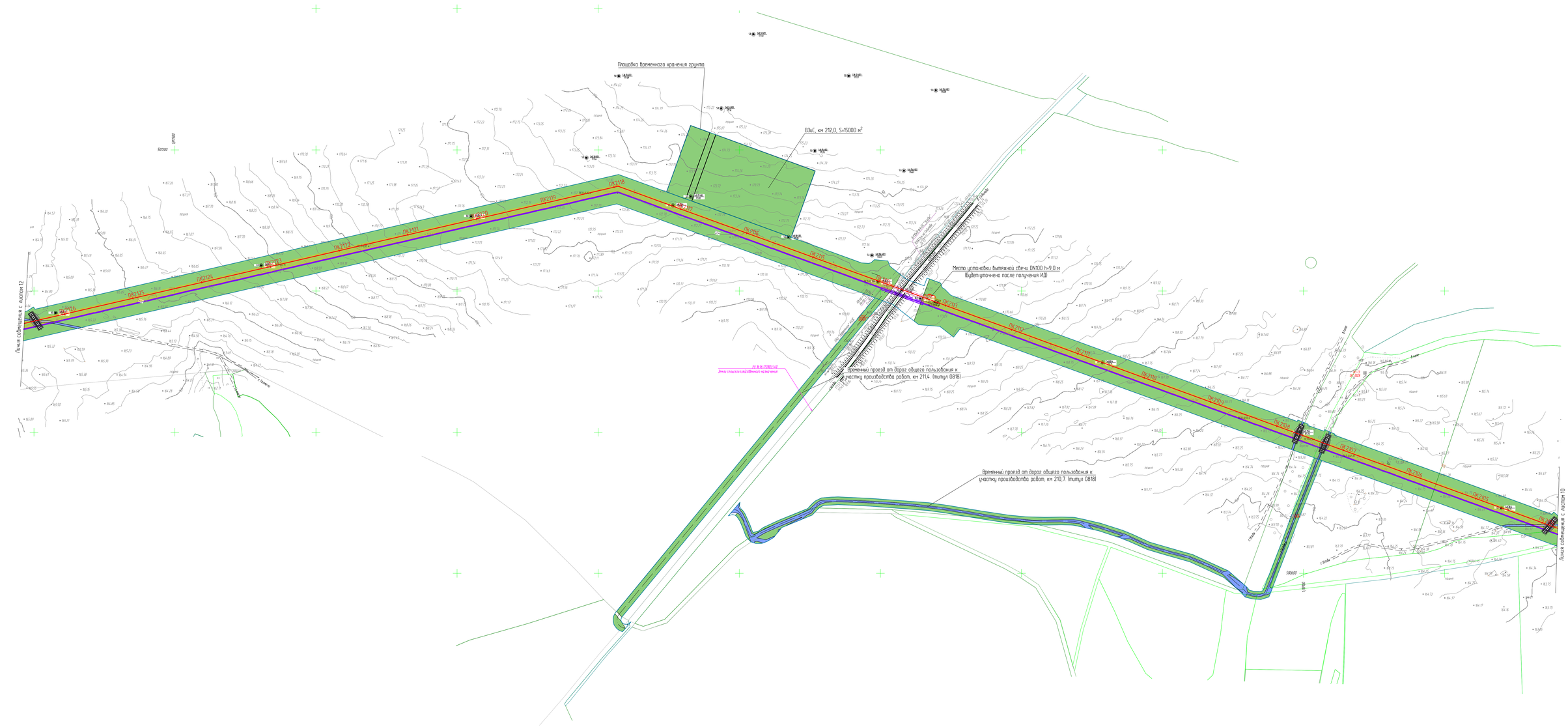

Условные обозначения
- граница участка со срезкой и возвратом ПСП
- участок проведения технического этапа рекультивации
- участок проведения технического и биологического этапа рекультивации
- трасса проектируемого этиленопровода (основная)
- трасса проектируемого этиленопровода (резервная)
- трасса проектируемой ВОЛС
- граница полосы отвода

Схема расположения листов

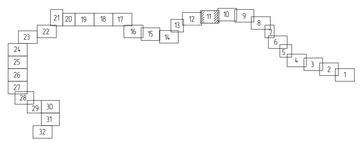

1. Система координат МСК-16 зона 2
2. Съемка выполнена в марте-мае 2024 г.
3. План составлен с сечением рельефа через 0,5 м
4. Система высот Балтийская 1977г.

						НКНХ.5273-ПД-00С3.2-0005
Изм.	Кол.уч.	Лист	№док.	Подпись	Дата	"Реконструкция линейного сооружения – имущественный комплекс «Управление этиленопроводов» на участке Нижнекамск – Казань. Модернизация объектов для транспортировки этилена с учетом дополнительных объемов от ЗП-600"
Разраб.		Кошелев			04.10.24	Стадия / Лист / Листов: 11 / 32
Н. контр.						Карта-схема участка рекультивации трассы трубопровода ПК1900 – ПК2530 (1:2000)
ГИП		Дорбий			04.10.24	СИБУР НОВЫЕ РЕСУРСЫ

НКНХ.5273-ПД-00С3.2-0005.11_0_R.dwg

Формат А0

Инв. № подл. 00054010 | Подп. и дата | Взам. инв. №

Карта-схема участка рекультивации трассы трубопровода ПК1900 – ПК2530 (1:2000)

С

РОССИЯ, Республика Татарстан
Нижнекамский муниципальный район (г.Нижнекамск),
Тукаевский муниципальный район,
Мамадышский муниципальный район

Условные обозначения
- граница участка со срезкой и возвратом ПСП
- участок проведения технического этапа рекультивации
- участок проведения технического и биологического этапа рекультивации
- трасса проектируемого этиленопровода (основная)
- трасса проектируемого этиленопровода (резервная)
- трасса проектируемой ВОЛС
- граница полосы отвода

Схема расположения листов

1. Система координат МСК-16 зона 2
2. Съемка выполнена в марте-мае 2024 г.
3. План составлен с сечением рельефа через 0,5 м
4. Система высот Балтийская 1977г.

Изм.	Кол.уч.	Лист	№док.	Подпись	Дата
Разраб.		Кошелев			24.10.24
Н. контр.					
ГИП		Дорбий			24.10.24

НКНХ.5273-ПД-00С3.2-0005

"Реконструкция линейного сооружения – имущественный комплекс «Управление этиленопроводов» на участке Нижнекамск – Казань. Модернизация объектов для транспортировки этилена с учетом дополнительных объемов от 3П-600"

Стадия	Лист	Листов
	12	32

Карта-схема участка рекультивации трассы трубопровода ПК1900 – ПК2530 (1:2000)

СИБУР НОВЫЕ РЕСУРСЫ

НКНХ.5273-ПД-00С3.2-0005.12_0_R.dwg

Формат А0

Инв. № подл. 00054010 | Подп. и дата | Взам. инв. №

Карта-схема участка рекультивации трассы трубопровода ПК1900 – ПК2530 (1:2000)

С

РОССИЯ, Республика Татарстан
Нижнекамский муниципальный раойон (г.Нижнекамск),
Тукаевский муниципальный район,
Мамадышский муниципальный район

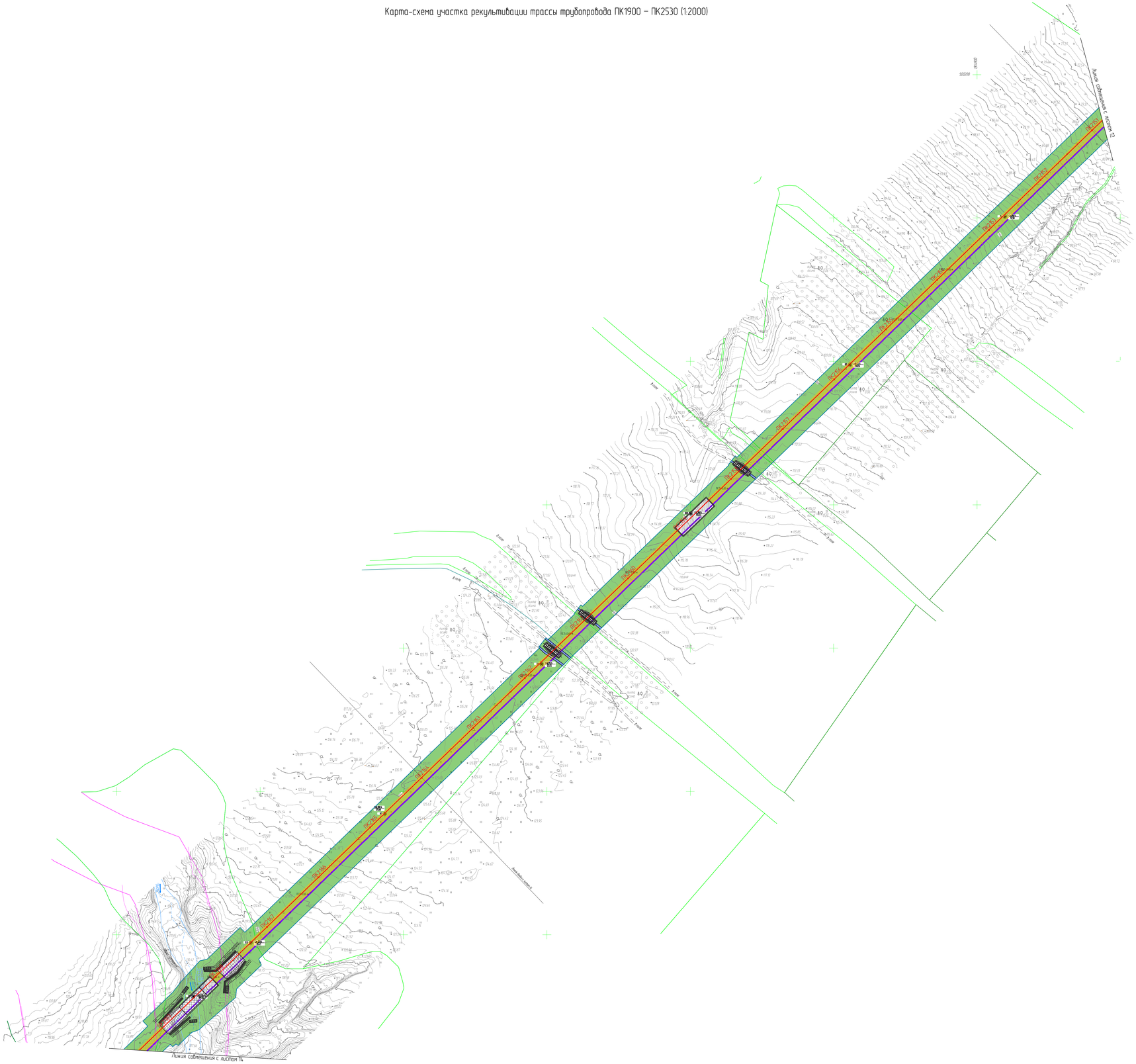

Условные обозначения
- граница участка со срезкой и возвратом ПСП
- участок проведения технического этапа рекультивации
- участок проведения технического и биологического этапа рекультивации
- трасса проектируемого этиленопровода (основная)
- трасса проектируемого этиленопровода (резервная)
- трасса проектируемой ВОЛС
- граница полосы отвода

Схема расположения листов

1. Система координат МСК-16 зона 2
2. Съемка выполнена в марте-мае 2024 г.
3. План составлен с сечением рельефа через 0,5 м
4. Система высот Балтийская 1977г.

						НКНХ.5273-ПД-00СЗ.2-0005		
Изм.	Кол.уч.	Лист	№док.	Подпись	Дата	"Реконструкция линейного сооружения – имущественный комплекс «Этиленопровод» на участке Нижнекамск – Казань. Модернизация объектов для транспортировки этилена с учетом дополнительных объектов эт. ЭП-600"		
Разраб.		Кошелев			24.10.24		Стадия	Лист	Листов
								13	32
Н. контр.						Карта-схема участка рекультивации трассы трубопровода ПК1900 – ПК2530 (1:2000)	СИБУР НОВЫЕ МАТЕРИАЛЫ	
ГИП		Дорофеев			24.10.24				

НКНХ.5273-ПД-00СЗ2-0005.13_0_К.dwg

Формат А0

Взам. инв. №

Подп. и дата

Инв.№ подл. 00054/0170

Карта-схема участка рекультивации трассы трубопровода ПК1900 – ПК2530 (1:2000)

С

РОССИЯ, Республика Татарстан
Нижнекамский муниципальный рарайон (г.Нижнекамск),
Тукаевский муниципальный район,
Мамадышский муниципальный район

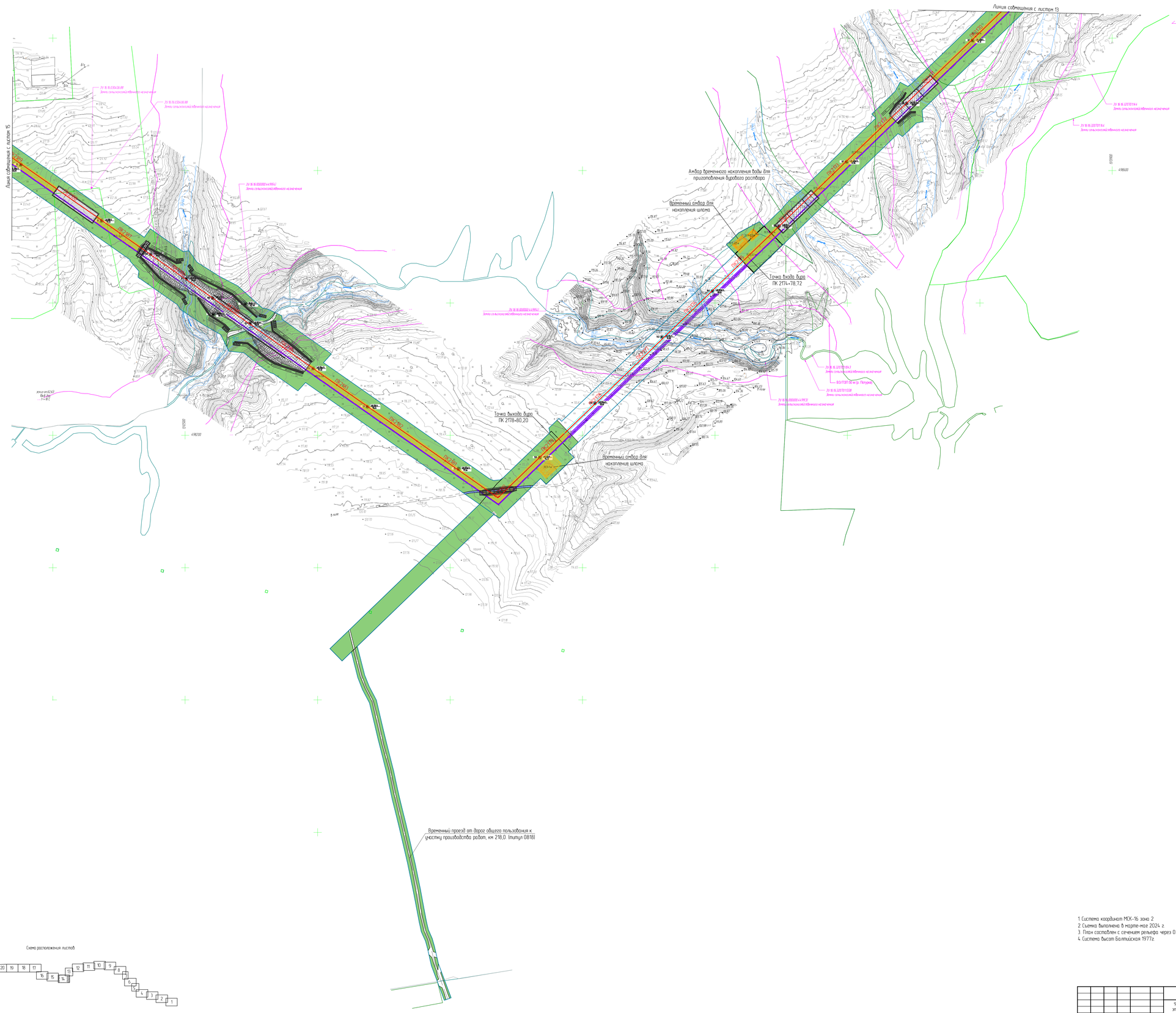

Условные обозначения
- граница участка со срезкой и возвратом ПСП
- участок проведения технического этапа рекультивации
- участок проведения технического и биологического этапа рекультивации
- трасса проектируемого этиленопровода (основная)
- трасса проектируемого этиленопровода (резервная)
- трасса проектируемой ВОЛС
- граница полосы отвода

Схема расположения листов

1. Система координат МСК-16 зона 2
2. Съемка выполнена в марте-мае 2024 г.
3. План составлен с сечением рельефа через 0,5 м
4. Система высот Балтийская 1977г.

						НКНХ.5273-ПД-ООС3.2-0005		
						"Реконструкция линейного сооружения – имущественный комплекс «Управление этиленопроводов» на участке Нижнекамск – Казань. Модернизация объектов для транспортировки этилена с учетом дополнительных объемов от ЭП-600"		
Изм.	Кол.уч.	Лист	№док.	Подпись	Дата			
Разраб.		Кашалов			24.10.24	Стадия	Лист	Листов
							14	32
Н.контр.						Карта-схема участка рекультивации трассы трубопровода ПК1900 – ПК2530 (1:2000)	СИБУР НОВЫЕ РЕСПУБЛИКИ	
ГИП		Дорбий			24.10.24			

НКНХ.5273-ПД-ООС3.2-0005.14_0_R.dwg

Формат А0

Инв. № подл.	Подп. и дата	Взам. инв. №
00054010		

Карта-схема участка рекультивации трассы трубопровода ПК1900 – ПК2530 (1:2000)

С

РОССИЯ, Республика Татарстан
Нижнекамский муниципальный рарайон (г.Нижнекамск),
Тукаевский муниципальный район,
Мамадышский муниципальный район

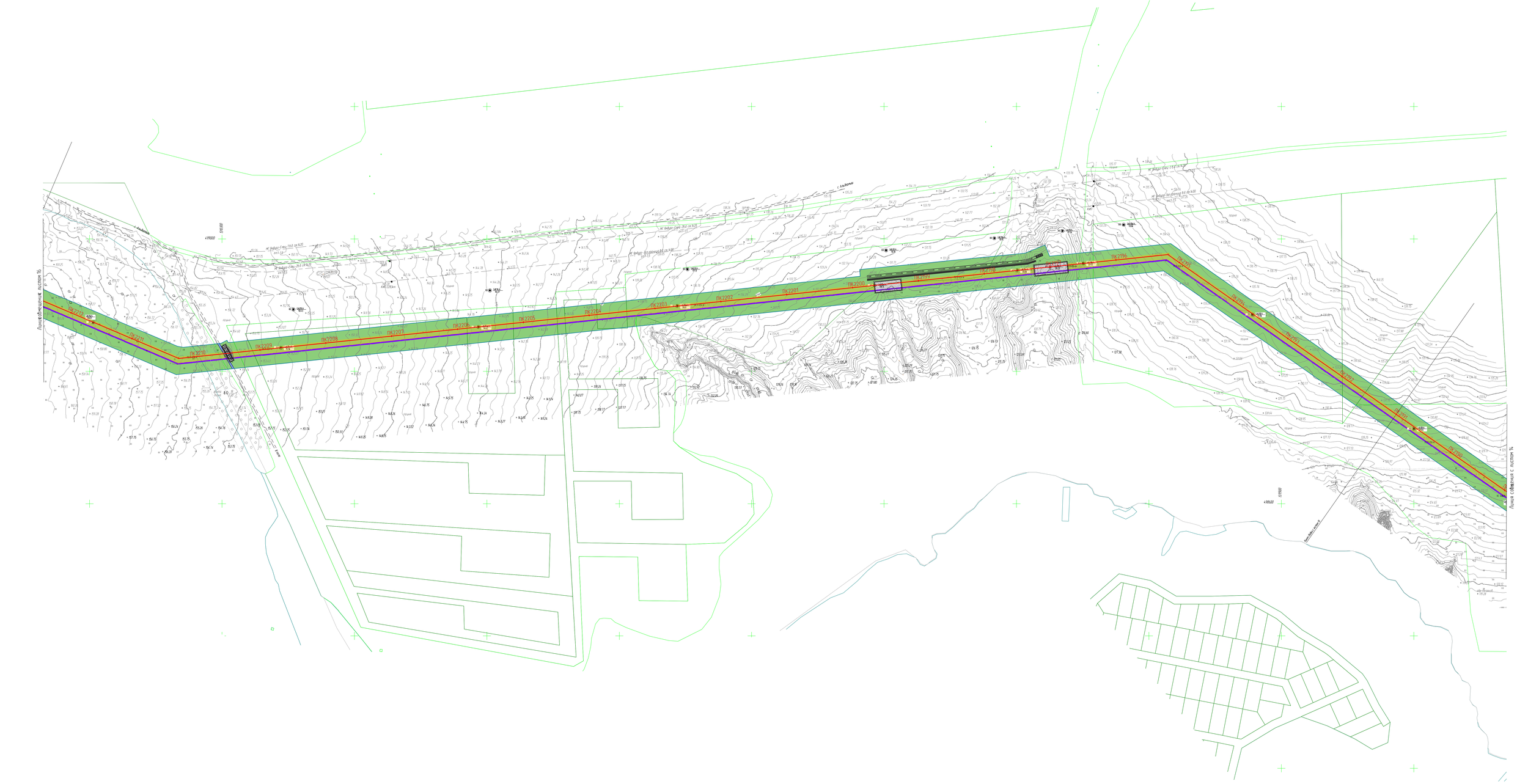

Схема расположения листов

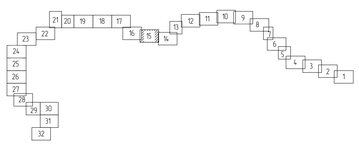

Условные обозначения
- граница участка со срезкой и возвратом ПСП
- участок проведения технического этапа рекультивации
- участок проведения технического и биологического этапа рекультивации
- трасса проектируемого этиленопровода (основная)
- трасса проектируемого этиленопровода (резервная)
- трасса проектируемой ВОЛС
- граница полосы отвода

1 Система координат МСК-16 зона 2
2 Съемка выполнена в марте-мае 2024 г.
3 План составлен с сечением рельефа через 0.5 м
4 Система высот Балтийская 1977г.

Изм.	Кол.уч.	Лист	№док.	Подпись	Дата
Разраб.		Кошелев			24.10.24
Н. контр.					
ГИП		Дордий			24.10.24

НКНХ.5273-ПД-00С3.2-0005

"Реконструкция линейного сооружения – имущественный комплекс «Управление этиленопроводов» на участке Нижнекамск – Казань. Модернизация объектов для транспортировки этилена с учетом дополнительных объемов от ЗП-600"

Стадия	Лист	Листов
	15	32

Карта-схема участка рекультивации трассы трубопровода ПК1900 – ПК2530 (1:2000)

СИБУР НОВЫЕ РЕСУРСЫ

НКНХ.5273-ПД-00С3.2-0005 15_D_R.dwg

Формат А0

Инв. № подл. 00054010 | Подп. и дата | Взам. инв. №

Карта-схема участка рекультивации трассы трубопровода ПК1900 – ПК2530 (1:2000)

С

РОССИЯ, Республика Татарстан
Нижнекамский муниципальный раройон (г.Нижнекамск),
Тукаевский муниципальный район,
Мамадышский муниципальный район

Линия совмещения с листом 17

Линия совмещения с листом 15

Место установки бытяжной свечи DN100 h=9,0 м
Будет уточнено после получения ИД

Условные обозначения
- граница участка со срезкой и возвратом ПСП
- участок проведения технического этапа рекультивации
- участок проведения технического и биологического этапа рекультивации
- трасса проектируемого эпиленопровода (основная)
- трасса проектируемого эпиленопровода (резервная)
- трасса проектируемой ВОЛС
- граница полосы отвода

Схема расположения листов



1. Система координат МСК-16 зона 2
2. Съемка выполнена в марте-мае 2024 г.
3. План составлен с сечением рельефа через 0.5 м
4. Система высот Балтийская 1977г.

						НКНХ.5273-ПД-ООСЗ.2-0005		
						"Реконструкция линейного сооружения – имущественный комплекс «Строительство эпиленопровода» на участке Нижнекамск – Казань. Модернизация объектов для транспортировки этилена с учетом дополнительных объемов от ЭП-600"		
Изм.	Кол.уч.	Лист	N°док.	Подпись	Дата			
Разраб.		Кашапов			06.10.24		Стадия	Лист	Листов
								16	32
Н. контр.						Карта-схема участка рекультивации трассы трубопровода ПК1900 – ПК2530 (1:2000)	СИБУР	
ГИП		Бардаш			06.10.24				

НКНХ.5273-ПД-ООСЗ.2-0005 16_0_R.dwg

Формат А3

Взам. инв. N°

Подп. и дата

Инв. N° подл. 00054010

Карта-схема участка рекультивации трассы трубопровода ПК1900 – ПК2530 (1:2000)

С

РОССИЯ, Республика Татарстан
Нижнекамский муниципальный район (г.Нижнекамск),
Тукаевский муниципальный район,
Мамадышский муниципальный район

Условные обозначения

- граница участка со срезкой и возвратом ПСП
- участок проведения технического этапа рекультивации
- участок проведения технического и биологического этапа рекультивации
- трасса проектируемого этиленопровода (основная)
- трасса проектируемого этиленопровода (резервная)
- трасса проектируемой ВОЛС
- граница полосы отвода

Схема расположения листов

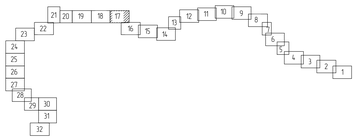

1. Система координат МСК-16 зона 2
2. Съемка выполнена в марте-мае 2024 г.
3. План составлен с сечением рельефа через 0.5 м
4. Система высот Балтийская 1977г.

Изм.	Кол.уч.	Лист	№док.	Подпись	Дата
Разраб.		Кашапов			04.10.24
Н. контр.					
ГИП		Дордий			04.10.24

НКНХ.5273-ПД-00С3.2-0005

"Реконструкция линейного сооружения – имущественный комплекс «Управление этиленопроводов» на участке Нижнекамск – Казань. Модернизация объектов для транспортировки этилена с учетом дополнительных объектов от ЗП-600"

Стадия	Лист	Листов
	17	32

Карта-схема участка рекультивации трассы трубопровода ПК1900 – ПК2530 (1:2000)

СИБУР НОВЫЕ РЕСУРСЫ

НКНХ.5273-ПД-00С3.2-0005.17_0_R.dwg

Формат А0

Инв. № подл. 00054010 | Подп. и дата | Взам. инв. №

Карта-схема участка рекультивации трассы трубопровода ПК1900 – ПК2530 (1:2000)

С

РОССИЯ, Республика Татарстан
Нижнекамский муниципальный раойон (г.Нижнекамск),
Тукаевский муниципальный район,
Мамадышский муниципальный район

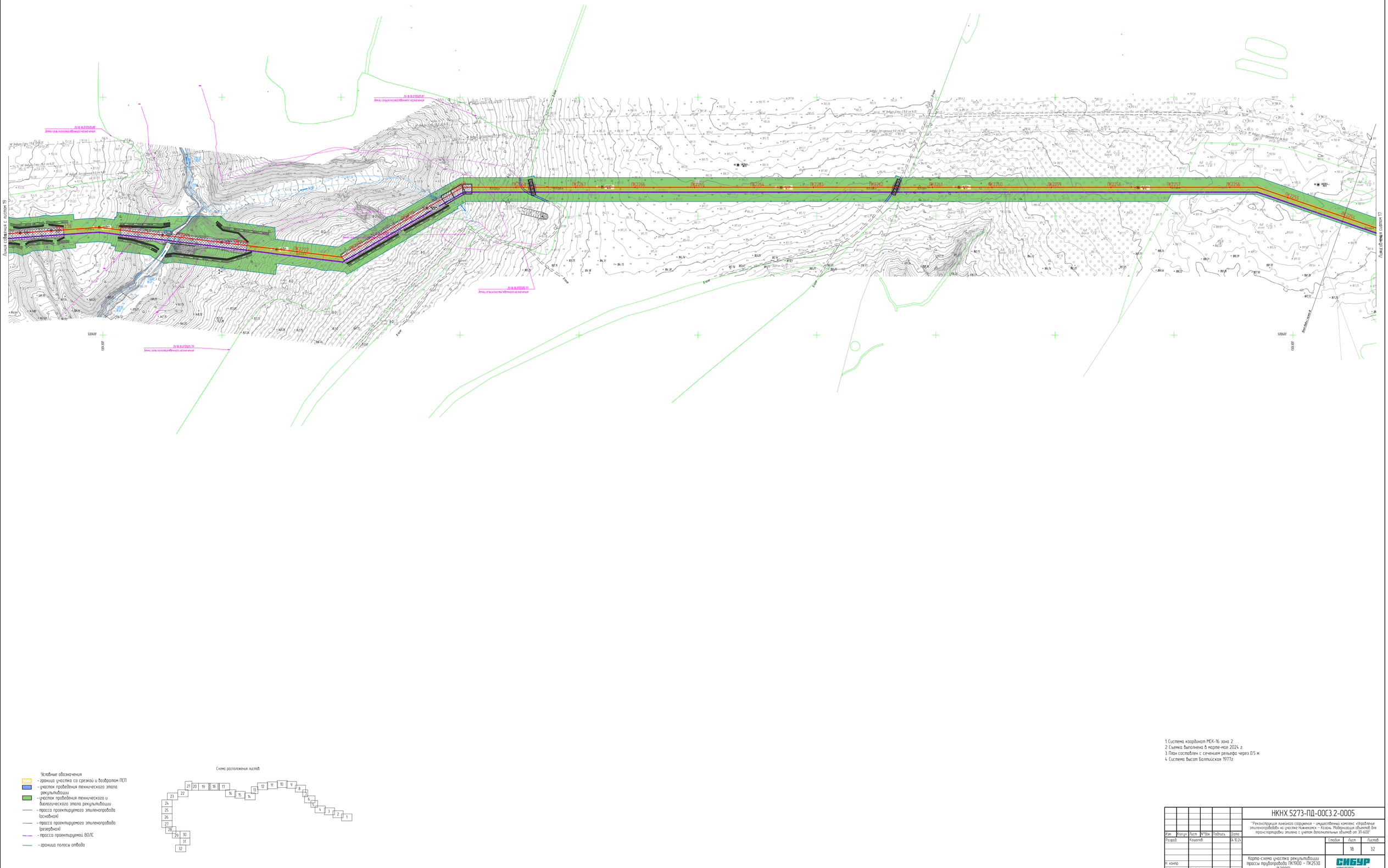
ПК2272
ПК2267
ПК2266
ПК2265
ПК2264
ПК2263
ПК2262
ПК2261
ПК2260
ПК2259
ПК2258
ПК2257
ПК2256
ПК2255
ПК2254
Линия совмещения с листом 19
Линия совмещения с листом 17
Зона сельскохозяйственного назначения
Зона сельскохозяйственного назначения
Зона сельскохозяйственного назначения
Зона сельскохозяйственного назначения
4 км/ч
4 км/ч
4 км/ч

Карта-схема участка рекультивации трассы трубопровода ПК1900 – ПК2530 (1:2000)

С

РОССИЯ, Республика Татарстан
Нижнекамский муниципальный рарайон (г.Нижнекамск),
Тукаевский муниципальный район,
Мамадышский муниципальный район

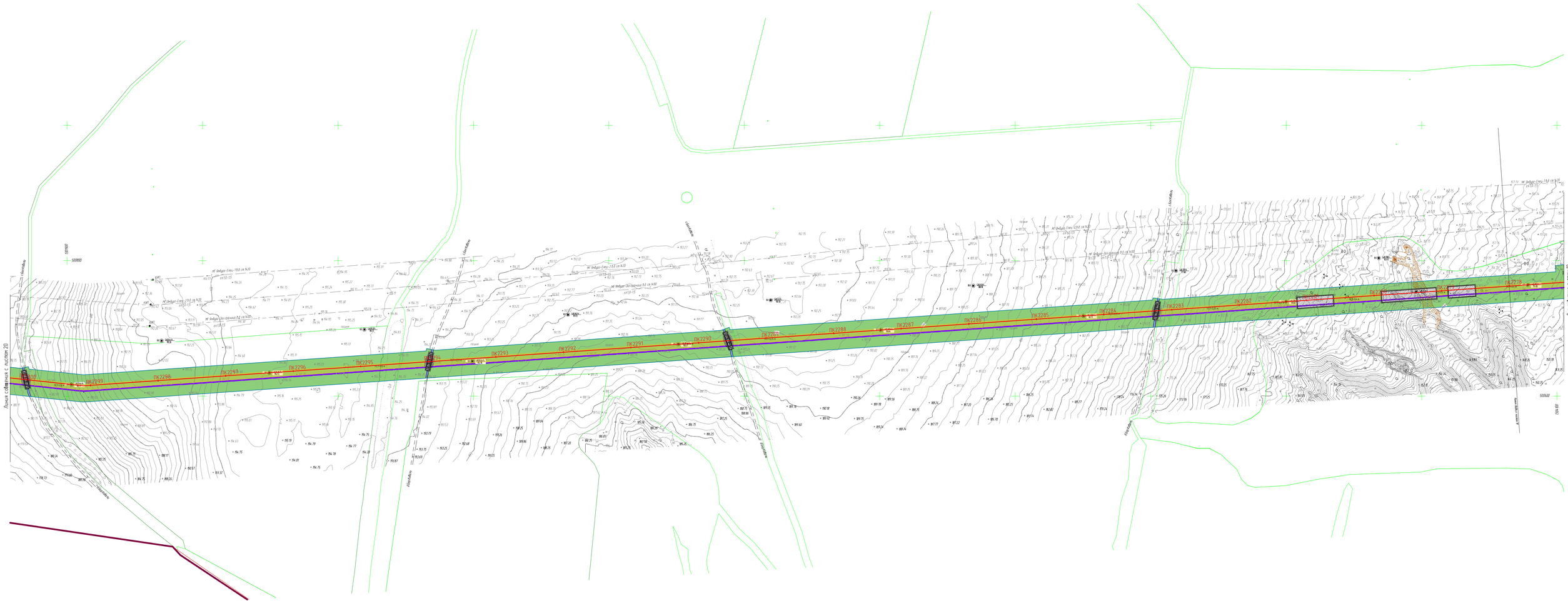

1. Система координат МСК-16 зона 2
2. Съемка выполнена в марте-мае 2024 г.
3. План составлен с сечением рельефа через 0.5 м
4. Система высот Балтийская 1977г.

Условные обозначения
- граница участка со срезкой и возвратом ПСП
- участок проведения технического этапа рекультивации
- участок проведения технического и биологического этапа рекультивации
- трасса проектируемого этиленопровода (основная)
- трасса проектируемого этиленопровода (резервная)
- трасса проектируемой ВОЛС
- граница полосы отвода

Схема расположения листов

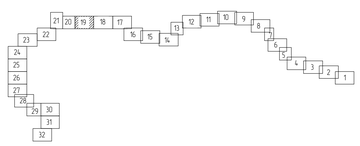

						НКНХ.5273-ПД-00С3.2-0005
Изм.	Кол.уч.	Лист	№док.	Подпись	Дата	"Реконструкция линейного сооружения – имущественный комплекс «Управление этиленопроводов» на участке Нижнекамск – Казань. Модернизация объектов для транспортировки этилена с учетом дополнительных объемов от ЗП-600"
Разраб.		Кошелев			04.10.24	Стадия / Лист / Листов: 19 / 32
Н. контр.						Карта-схема участка рекультивации трассы трубопровода ПК1900 – ПК2530 (1:2000)
ГИП		Дордий			04.10.24	СИБУР НОВЫЕ РЕСУРСЫ

НКНХ.5273-ПД-00С3.2-0005.19_0_R.dwg

Формат А0

Инв. № подл. 00054010 | Подп. и дата | Взам. инв. №

Карта-схема участка рекультивации трассы трубопровода ПК1900 – ПК2530 (1:2000)

С

РОССИЯ, Республика Татарстан
Нижнекамский муниципальный раройон (г.Нижнекамск),
Тукаевский муниципальный райойн,
Мамадышский муниципальный райойн

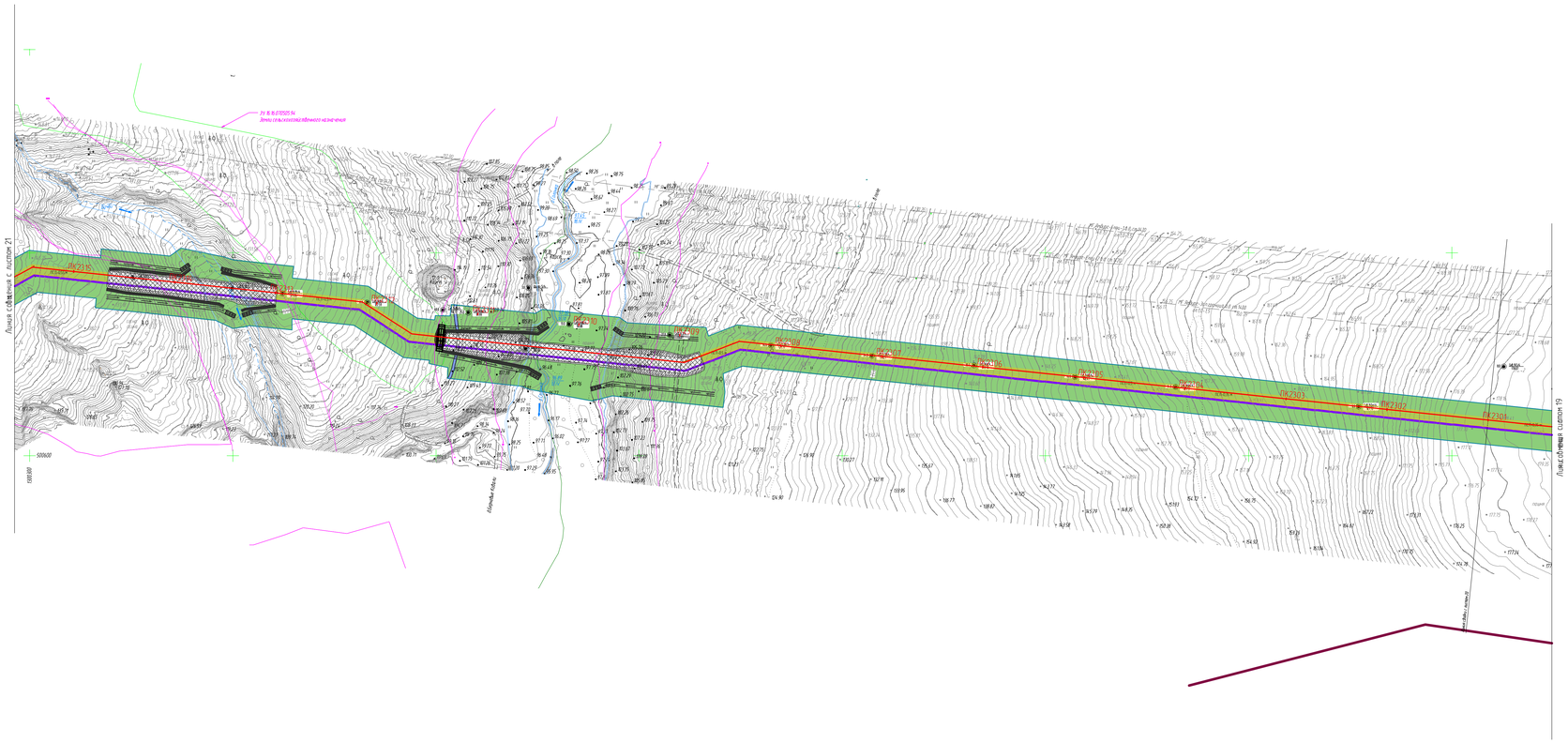

Условные обозначения
- граница участка со срезкой и возвратом ПСП
- участок проведения технического этапа рекультивации
- участок проведения технического и биологического этапа рекультивации
- трасса проектируемого эпиленопровода (основная)
- трасса проектируемого эпиленопровода (резервная)
- трасса проектируемой ВОЛС
- граница полосы отвода

Схема расположения листов

1. Система координат МСК-16 зона 2
2. Съемка выполнена в марте-мае 2024 г.
3. План составлен с сечением рельефа через 0.5 м
4. Система высот Балтийская 1977г.

						НКНХ.5273-ПД-ООСЗ.2-0005		
						"Реконструкция линейного сооружения – имущественный комплекс «Трубопровод этиленопроводов» на участке Нижнекамск – Казань. Модернизация объектов для транспортировки этилена с учетом дополнительных объемов от ЭП-600"		
Изм.	Кол.уч.	Лист	№док.	Подпись	Дата			
Разраб.		Кашапов			27.10.24		Стадия	Лист	Листов
								20	32
Н. контр.						Карта-схема участка рекультивации трассы трубопровода ПК1900 – ПК2530 (1:2000)	СИБУР	
ГИП		Воробьи			27.10.24				

НКНХ.5273-ПД-ООСЗ.2-0005.20_0_Я.dwg

Формат А0

Инв.№ подл.	Подп. и дата	Взам.инв.№
00054-010		

Карта-схема участка рекультивации трассы трубопровода ПК1900 – ПК2530 (1:2000)

С

РОССИЯ, Республика Татарстан
Нижнекамский муниципальный рарайон (г.Нижнекамск),
Тукаевский муниципальный район,
Мамадышский муниципальный район

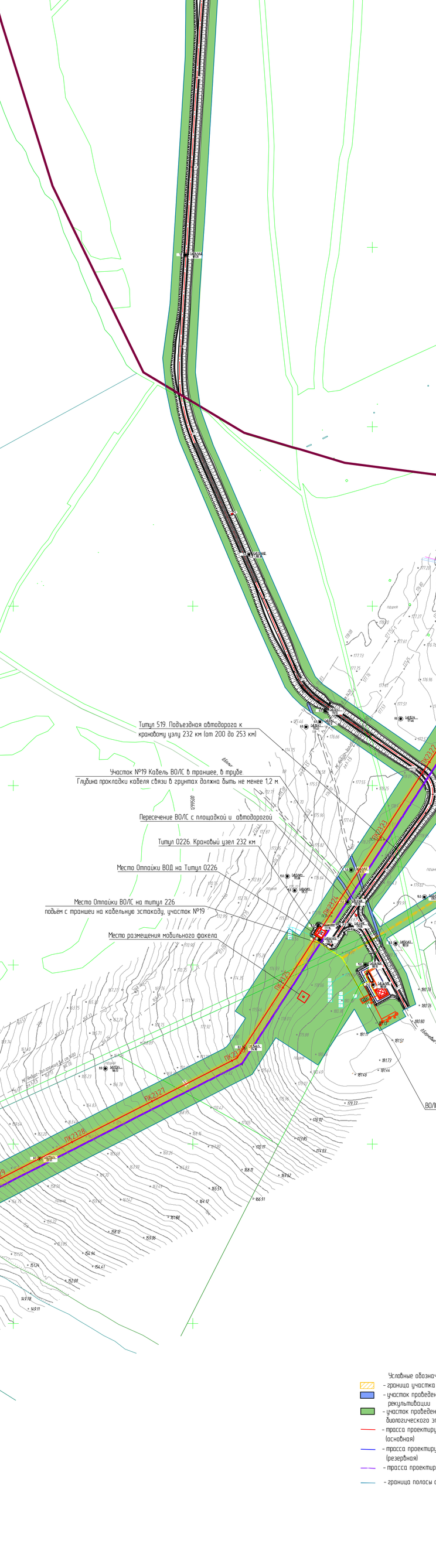

Титул 519. Подъездная автодорога к кранобому узлу 232 км (от 200 до 253 км)

Участок №19 Кабель ВОЛС в траншее, в трубе
Глубина прокладки кабеля связи в грунтах должна быть не менее 1,2 м.

Пересечение ВОЛС с площадкой и автодорогой

Титул 0226. Крановый узел 232 км

Место Отпайки ВОД на Титул 0226

Места Отпайки ВОЛС на титул 226
подъем с траншеи на кабельную эстакаду, участок №19

Место размещения мобильного факела

ВОЛС по кабельной эстакаде на титул 226

Точка входа бура
ПК 2332+28,35

Амбар временного накопления воды для приготовления бурового раствора

Временный амбар для накопления шлама

Линия совмещения с листом 22

Линия совмещения с листом 20

Условные обозначения

- граница участка со срезкой и возвратом ПСП
- участок проведения технического этапа рекультивации
- участок проведения технического и биологического этапа рекультивации
- трасса проектируемого этиленопровода (основная)
- трасса проектируемого этиленопровода (резервная)
- трасса проектируемой ВОЛС
- граница полосы отвода

Схема расположения листов

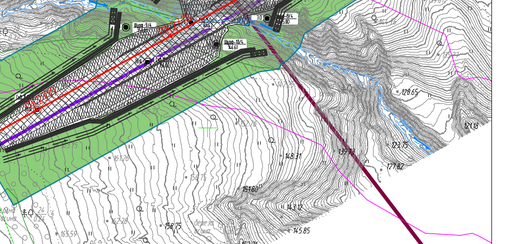

1. Система координат МСК-16 зона 2
2. Съемка выполнена в марте-мае 2024 г.
3. План составлен с сечением рельефа через 0.5 м
4. Система высот Балтийская 1977г.

						НКНХ.5273-ПД-00СЗ.2-0005	
						"Реконструкция линейного сооружения – имущественный комплекс «Управление этиленопроводов» на участке Нижнекамск – Казань. Модернизация объектов для транспортировки этилена с учетом дополнительных объемов от ЭП-600"	
Изм.	Колич.	Лист	№док.	Подпись	Дата		
Разраб.		Кашапов			04.10.24		Стадия: — Лист: 21 Листов: 32
Н. контр.						Карта-схема участка рекультивации трассы трубопровода ПК1900 – ПК2530 (1:2000)	СИБУР НОВЫЕ РЕСУРСЫ
ГИП		Дорофий			04.10.24		

НКНХ.5273-ПД-00СЗ.2-0005.21_0_R.dwg

Формат А0

Инв. № подл. 00054010 | Подп. и дата | Взам. инв. №

Карта-схема участка рекультивации трассы трубопровода ПК1900 – ПК2530 (1:2000)

С

РОССИЯ, Республика Татарстан
Нижнекамский муниципальный рарайон (г.Нижнекамск),
Тукаевский муниципальный район,
Мамадышский муниципальный район

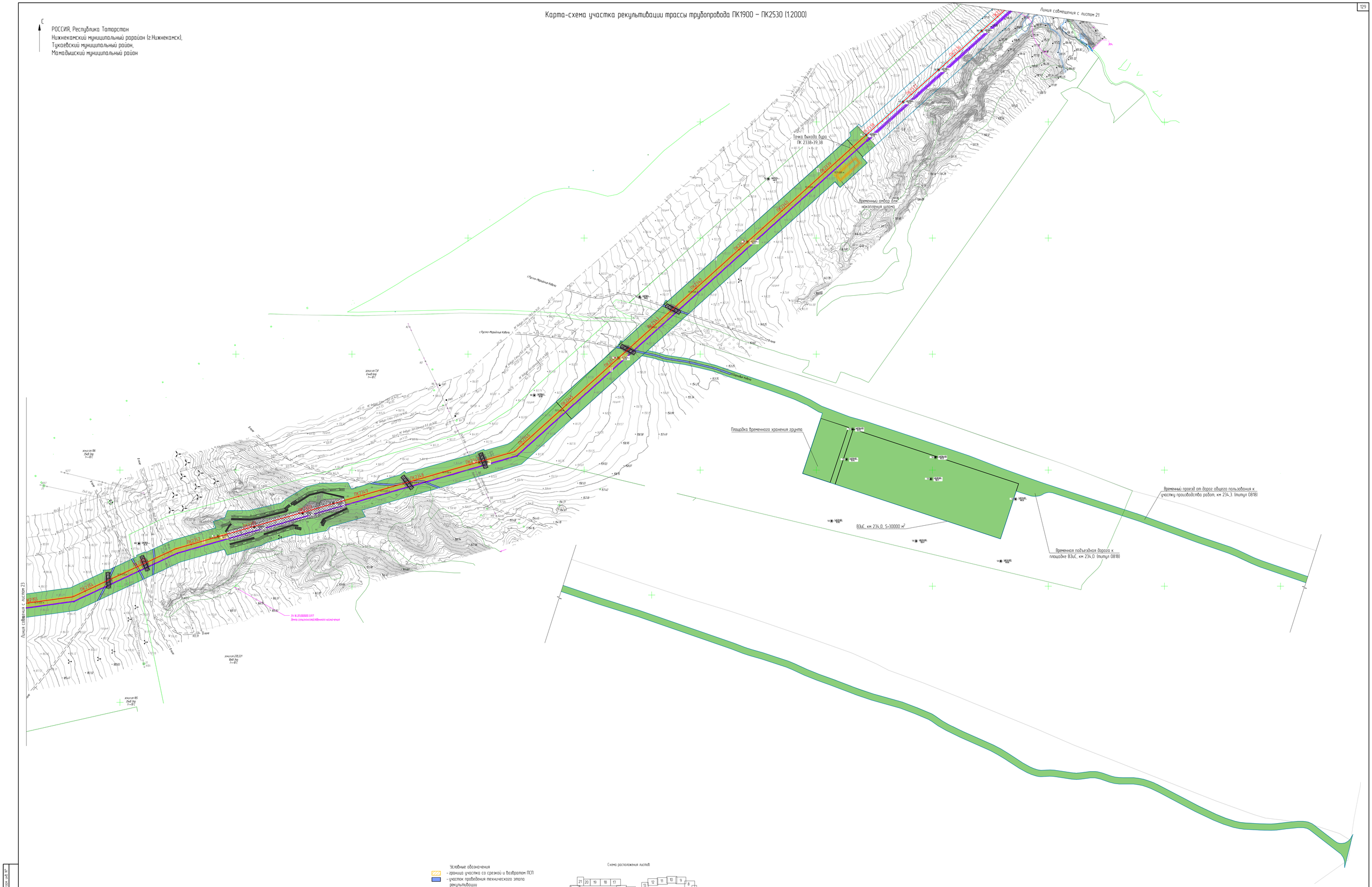

Условные обозначения
- граница участка со срезкой и возвратом ПСП
- участок проведения технического этапа рекультивации
- участок проведения технического и биологического этапа рекультивации
- трасса проектируемого этиленопровода (основная)
- трасса проектируемого этиленопровода (резервная)
- трасса проектируемой ВОЛС
- граница полосы отвода

Схема расположения листов

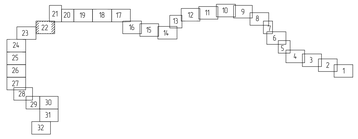

1. Система координат МСК-16 зона 2
2. Съемка выполнена в марте-мае 2024 г.
3. План составлен с сечением рельефа через 0,5 м
4. Система высот Балтийская 1977г.

Изм.	Кол.уч.	Лист	№док.	Подпись	Дата
Разраб.		Кошелев			04.10.24
Н. контр.					
ГИП		Дорбий			04.10.24

НКНХ.5273-ПД-00С3.2-0005

"Реконструкция линейного сооружения – имущественный комплекс «Управление этиленопроводов» на участке Нижнекамск – Казань. Модернизация объектов для транспортировки этилена с учетом дополнительных объемов от ЗП-600"

Стадия	Лист	Листов
	22	32

Карта-схема участка рекультивации трассы трубопровода ПК1900 – ПК2530 (1:2000)

СИБУР НОВЫЕ РЕСУРСЫ

НКНХ.5273-ПД-00С3.2-0005.22_0_R.dwg

Формат А0

Инв. № подл. 00054010 | Подп. и дата | Взам. инв. №

Карта-схема участка рекультивации трассы трубопровода ПК1900 – ПК2530 (1:2000)

С

РОССИЯ, Республика Татарстан
Нижнекамский муниципальный раойон (г.Нижнекамск),
Тукаевский муниципальный район,
Мамадышский муниципальный район

План трассы. ПКО - ПК600. Полоса оКарта-схема участка рекультивации трассы трубопровода ПК1900 – ПК2530 (1:2000)

С

РОССИЯ, Республика Татарстан
Нижнекамский муниципальный рарайон (г.Нижнекамск),
Тукаевский муниципальный район,
Мамадышский муниципальный район

Схема расположения листов

Условные обозначения
- граница участка со срезкой и возвратом ПСП
- участок проведения технического этапа рекультивации
- участок проведения технического и биологического этапа рекультивации
- трасса проектируемого этиленопровода (основная)
- трасса проектируемого этиленопровода (резервная)
- трасса проектируемой ВОЛС
- граница полосы отвода

1. Система координат МСК-16 зона 2
2. Съемка выполнена в марте-мае 2024 г.
3. План составлен с сечением рельефа через 0.5 м
4. Система высот Балтийская 1977г.

						НКНХ.5273-ПД-00С3.2-0005		
						"Реконструкция линейного сооружения – имущественный комплекс «Управление этиленопроводов» на участке Нижнекамск – Казань. Модернизация объектов для транспортировки этилена с учетом дополнительных объемов от ЗП-600"		
Изм.	Кол.уч.	Лист	№док.	Подпись	Дата			
Разраб.		Кошелев			04.10.24		Стадия	Лист	Листов
								24	32
Н. контр.						Карта-схема участка рекультивации трассы трубопровода ПК1900 – ПК2530 (1:2000)	СИБУР НОВЫЕ РЕСУРСЫ	
ГИП		Дордий			04.10.24			

НКНХ.5273-ПД-00С3.2-0005.24_0_R.dwg

Формат А0

Инв. № подл. 00054010 | Подп. и дата | Взам. инв. №

Карта-схема участка рекультивации трассы трубопровода ПК1900 – ПК2530 (1:2000)

С

РОССИЯ, Республика Татарстан
Нижнекамский муниципальный раройон (г.Нижнекамск),
Тукаевский муниципальный район,
Мамадышский муниципальный район

Схема расположения листов

Условные обозначения
- граница участка со срезкой и возвратом ПСП
- участок проведения технического этапа рекультивации
- участок проведения технического и биологического этапа рекультивации
- трасса проектируемого этиленопровода (основная)
- трасса проектируемого этиленопровода (резервная)
- трасса проектируемой ВОЛС
- граница полосы отвода

1. Система координат МСК-16 зона 2
2. Съемка выполнена в марте-мае 2024 г.
3. План составлен с сечением рельефа через 0.5 м
4. Система высот Балтийская 1977г.

							НКНХ.5273-ПД-ООСЗ.2-0005		
							"Реконструкция линейного сооружения – имущественный комплекс «Этиленовые этиленопроводов» на участке Нижнекамск – Казань. Модернизация объектов для транспортировки этилена с учетом дополнительных объемов от ЭП-600"		
Изм.	Кол.уч.	Лист	№док.	Подпись	Дата				
Разраб.		Кошелев			24.10.24			Стадия	Лист	Листов
									25	32
Н. контр.							Карта-схема участка рекультивации трассы трубопровода ПК1900 – ПК2530 (1:2000)			
ГИП		Ворфаш			24.10.24			СИБУР НОВЫЕ РЕСУРСЫ		

НКНХ.5273-ПД-ООСЗ.2-0005.25_01_R.dwg

Формат А3

Инв.№ подл. | 0005-010 | Подп. и дата | Взам. инв. №

Условные обозначения
- охранная зона ЛЭП
- участок проектируемого земляного полотна
- участок проектируемого искусственного сооружения
- проектируемый земляной полотно
- проектируемый земляной полотно (берма)
- проектируемый земляной полотно (основная)
- граница охранной зоны
- граница участка

Схема расположения листов

1 Система координат МСК-16 зона 2
2 Система балтийских высот 1977г
3 Ширина полосы отвода 25 м
4 Система высот Балтийская 1977г

Кюрмо-схемы участка рекультивации трассы трубопровода ПК19000 - ПК25300
(1:2000)

Лист согласования с листом 25

Лист согласования с листом 27

Изм.	Кол.уч.	Лист	N док.	Подпись	Дата

НКНХ 5273-ПД-ОСС3.2-0005

Технологическая нефтегазосборная система «Средняя» эксплуатируемая на участке Нижнекамск – Казань. Необращающая обжимной газ предотвращающая замерно-пропускная на участке Нижнекамск – Казань. Необращающая обжимной газ

Стадия	Лист	Листов
Р	26	32

Кюрмо-схемы участка рекультивации трассы трубопровода ПК19000 – ПК25300
П.2000П

ГИПРОСПЕЦГАЗ

Формат А0

НКНХ 5273-ПД-ОСС3.2-0005.26_0_R.dwg

Карта-схема участка рекультивации трассы трубопровода ПК1900 – ПК2530
(1:2000)

С

РОССИЯ, Республика Татарстан
Нижнекамский муниципальный район (г.Нижнекамск),
Тукаевский муниципальный район,
Мамадышский муниципальный район

Карта-схема участка реки Ульмицкая пересечения трубопровода ПК19DO – ПК25ЗО
(1:2000)

С
Россия, Республика Татарстан
Нижнекамский муниципальный район (с Нижнекамск),
Тукаевский муниципальный район,
Мамадышский муниципальный район

Линия сейсмозащиты с высотой 27

Линия сейсмозащиты с высотой 23

Линия сейсмозащиты с высотой 29

Схема расположения листов

Условные обозначения
- охранная зона стрелки со стрелкой и подрезом ПСП
- участок подсыпки мостика
- участок подсыпки мостикового
болотно-мелкого типа ручьи/мелкие
- пересеч проектируемого земляного
(осевой)
- пересеч проектируемого земляного
(резервной)
- пересеч проектируемого ВОЛ
- зарезка полосы отвода

НКНХ 5273-ПД-ОСЗ 2-ОООЗ

"Технологическая комплексная система «Газопровод» – нефтепровод «Северо-Самарский – нефтепровод» Куйбышевский нефтеперерабатывающий комплекс – Казань. Реконструкция нефтепровода на участке Нижнекамск – Казань. Реконструкция переходов через автомобильные дороги"

Изм.	Кол.уч.	Лист	№док.	Подпись	Дата
Гип		Кошелев			2x.10.2x
Нач.отд		Гарифуллин			2x.10.2x
Н.контр.		Ахметов			2x.10.2x

Карта-схема участка реки Ульмицкая пересечения трубопровода ПК19DO – ПК25ЗО
(1:2000)

Стадия	Лист	Листов
	28	32

ГИПРОСПЕЦГАЗ
г. Самара

Формат А0

НКНХ 5273-ПД-ОСЗ 2-ОООЗ 28_О.Ъ.dwg

1 Система координат МСК-16 зона 2
2 Съемка выполнена в марте-мае 2021г. г.
3 Тип состояния с сечением разного чера 0.5 м
4 Система высот Балтийская 1977г

Инв. № подл. | Подп. и дата | Взам. инв. №

0005407D

Условные обозначения:
- зоны ограничения строительства в пределах ЛЕП
- участок проектируемого земляного полотна
- участок подобранных искусственных сооружений
- проектируемое земляное полотно
- проектируемое земляное полотно (верхний)
- проектируемое земляное полотно (нижний)
- граница земельного участка
- граница Республики Татарстан

Схема расположения листов

1 Система координат МСК-16 зона 2
2 Единая балтийская высотная система 2020 г.
3 Ось совпадает с осевыми размерами
4 Система высот Балтийская 1977г

Ведомость рабочих чертежей основного комплекта

Лист	Наименование	Примечание
1	Общие данные	
2	Ситуационный план	
3	Ситуационный план	
4	Ситуационный план	
5	Ситуационный план	
6	Ситуационный план	
7	Ситуационный план	
8	Ситуационный план	
9	Ситуационный план	
10	Ситуационный план	
11	Ситуационный план	
12	Ситуационный план	
13	Ситуационный план	
14	Ситуационный план	
15	Ситуационный план	
16	Ситуационный план	
17	Ситуационный план	
18	Ситуационный план	
19	Ситуационный план	
20	Ситуационный план	
21	Ситуационный план	
22	Ситуационный план	
23	Ситуационный план	
24	Ситуационный план	
25	Ситуационный план	
26	Ситуационный план	
27	Ситуационный план	
28	Ситуационный план	
29	Ситуационный план	
30	Ситуационный план	
31	Ситуационный план	
32	Ситуационный план	

Карма-схема участка реконструируемой трассы пр.р.ПК1900 – ПК2530 (1:2000)

Площадка строительства с отсыпкой до отм. 30

Площадка строительства с отсыпкой до отм. 28

Граница Республики Татарстан

Граница Нижнекамского муниципального района

Граница Тукаевского муниципального района

Граница Мамадышского муниципального района

Граница г.о. Набережные Челны

Граница г.о. Казань

Граница Зеленодольского муниципального района

Граница Высокогорского муниципального района

Граница Пестречинского муниципального района

Граница Лаишевского муниципального района

Граница Кайбицкого муниципального района

Граница Арского муниципального района

Граница Сабинского муниципального района

Граница Алькеевского муниципального района

Граница Актанышского муниципального района

Граница Агрызского муниципального района

Граница Елабужского муниципального района

Граница Менделеевского муниципального района

Граница Нурлатского муниципального района

Граница Аксубаевского муниципального района

Граница Спасского муниципального района

Граница Тюлячинского муниципального района

Граница Балтасинского муниципального района

Граница Кукморского муниципального района

Граница Муслюмовского муниципального района

Граница Заинского муниципального района

Граница Бугульминского муниципального района

Граница Азнакаевского муниципального района

Граница Альметьевского муниципального района

Граница Лениногорского муниципального района

Граница Бавлинского муниципального района

Граница Черемшанского муниципального района

Граница Новошешминского муниципального района

Граница Сармановского муниципального района

Граница Мензелинского муниципального района

Граница Актанышского муниципального района

Граница Агрызского муниципального района

Граница Елабужского муниципального района

Граница Менделеевского муниципального района

Граница Нурлатского муниципального района

Граница Аксубаевского муниципального района

Граница Спасского муниципального района

Граница Тюлячинского муниципального района

Граница Балтасинского муниципального района

Граница Кукморского муниципального района

Граница Муслюмовского муниципального района

Граница Заинского муниципального района

Граница Бугульминского муниципального района

Граница Азнакаевского муниципального района

Граница Альметьевского муниципального района

Граница Лениногорского муниципального района

Граница Бавлинского муниципального района

Граница Черемшанского муниципального района

Граница Новошешминского муниципального района

Граница Сармановского муниципального района

Граница Мензелинского муниципального района

С

РОССИЯ, Республика Татарстан
Нижнекамский муниципальный район (с Нижнекамск),
Тукаевский муниципальный район,
Мамадышский муниципальный район

Изм.	Кол.уч.	Лист	№док.	Подпись	Дата
ГИП					
Гл.спец.					
Нач.отд.					
Н.контр.					
Разраб.					

НКНХ 5273-ПД-ОСС3.2-0005

"Технологическая магистраль сверхвысокого давления этилена – пропилена, пропилена – кумола, бензина пиролизного, бензина и фракции С4 с установки пиролиза бензина мощностью 600 тыс. тонн этилена в год" Площадка размещения объектов ЗП-600. Трасса МЭП с опорами №1-№32

Стадия	Лист	Листов
П	29	32

ГИПРОСПЕЦГАЗ

Формат А0

С

РОССИЯ, Республика Татарстан
Нижнекамский муниципальный район (г.Нижнекамск),
Тукаевский муниципальный район,
Мамадышский муниципальный район

Карта-схема участка рекультивации трассы трубопровода ПК1900 – ПК2530
(1:2000)

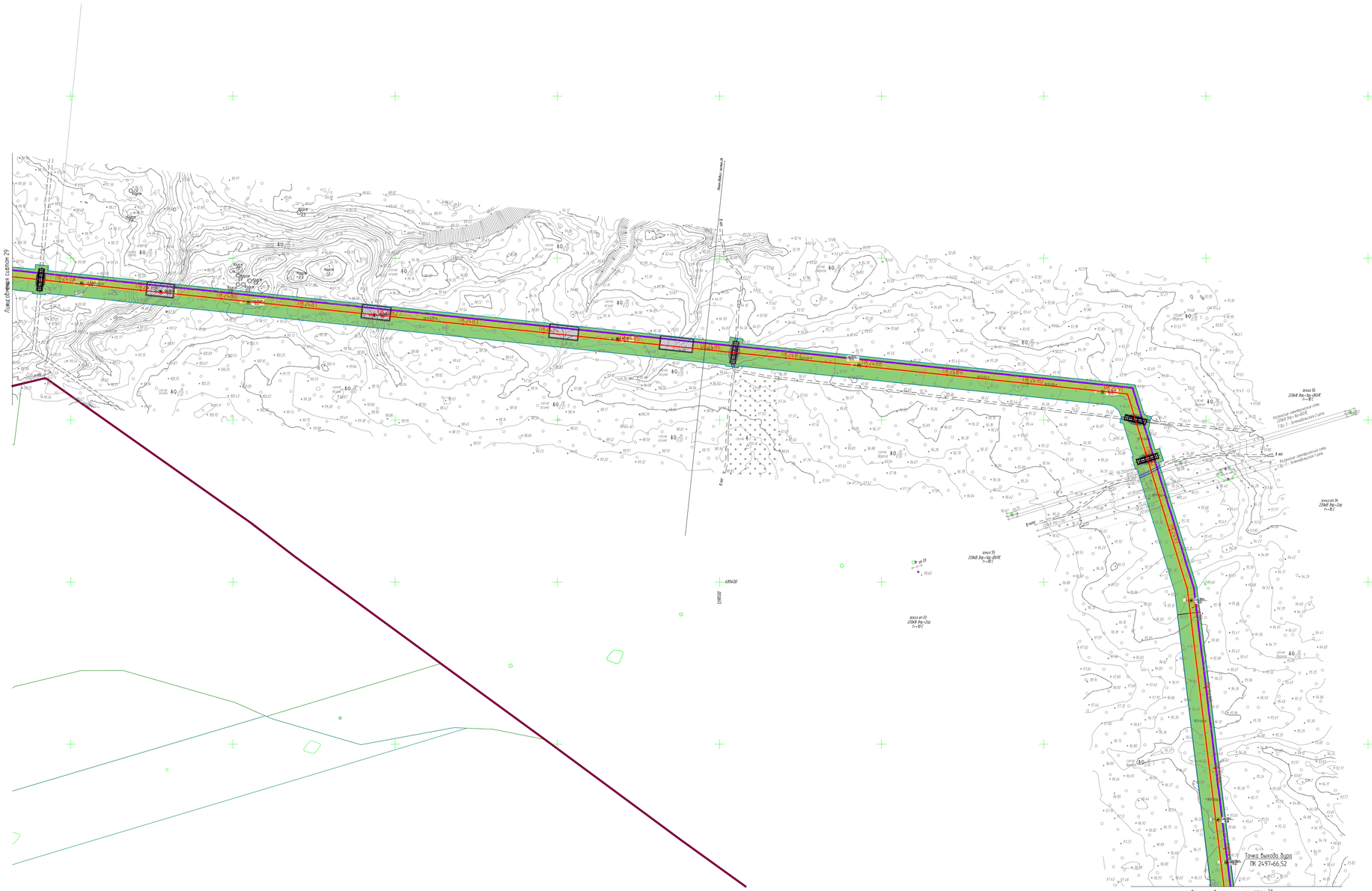

С

РОССИЯ, Республика Татарстан
Нижнекамский муниципальный район (г.Нижнекамск),
Тукаевский муниципальный район,
Мамадышский муниципальный район

Карта-схема участка рекультивации трассы трубопровода ПК1900 - ПК2530
(1:2000)

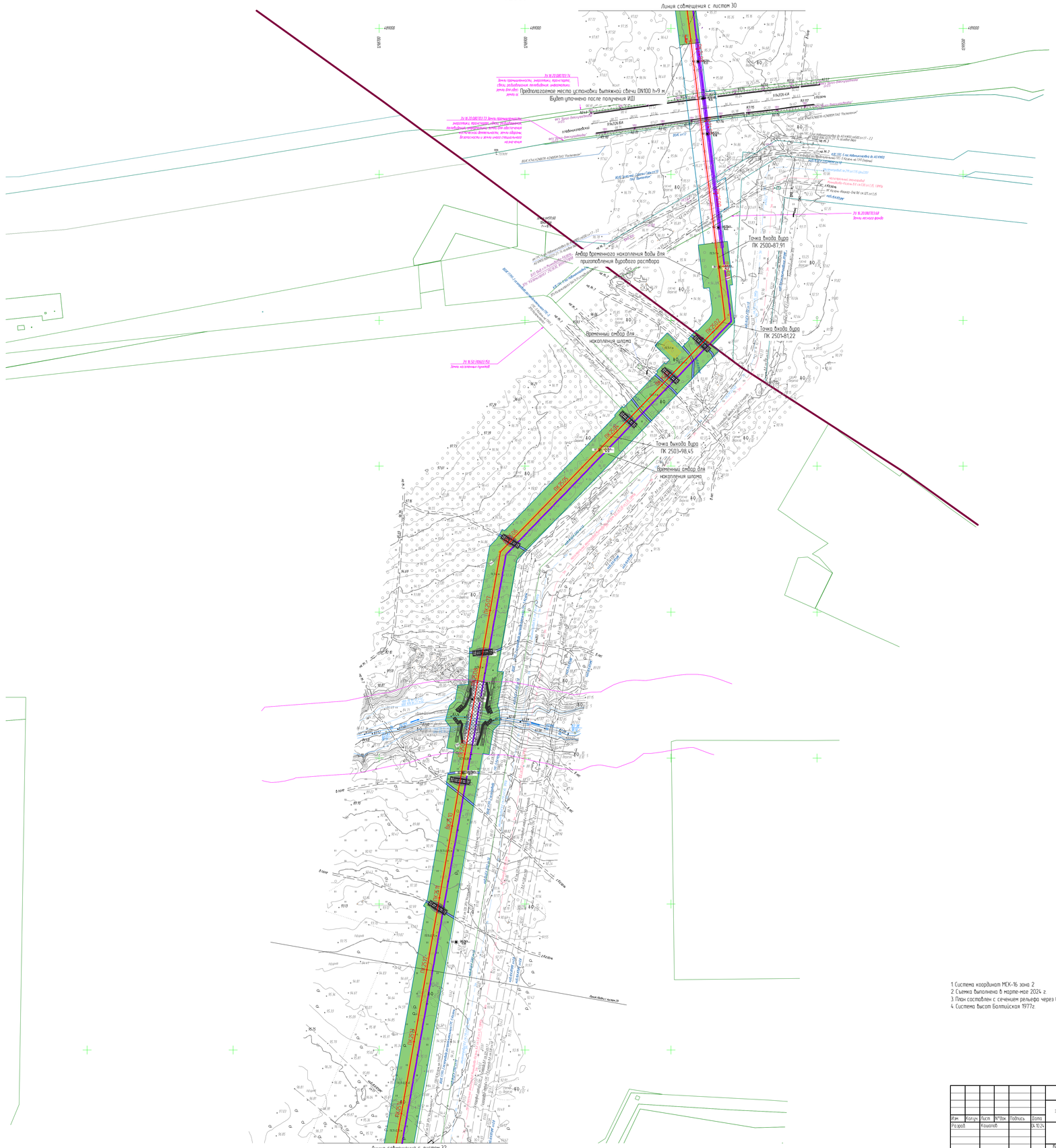

С

РОССИЯ, Республика Татарстан
Нижнекамский муниципальный район (г.Нижнекамск),
Тукаевский муниципальный район,
Мамадышский муниципальный район

Карта-схема участка рекультивации трассы трубопровода ПК1900 - ПК2530
(1:2000)

Линия совмещения с листом 31

Место размещения мобильного факела

ВОЛС по кабельной эстакаде на титул 227

Титул 0227. Охранный крановый узел Казанской КС

Место Отпайки ВОЛС на титул 227
подъем с траншеи на кабельную эстакаду, участок №20

Участок №20
Кабель ВОЛС в траншее, в трубе
Глубина прокладки кабеля связи в грунтах должна быть не менее 1,2 м

Пересечение ВОЛС с автодорогой

Место Отпайки ВОЛ на Титул 0227

Титул 520. Подъездная автодорога к охранному крановому узлу Казанской КС (от 200 до 253 км)

Титул 0228. Узел приема СОД 253 км
Замена существующего ЧПОУ (цех 2202П)

Охранное трассы ВОЛС тит 522

Место пересечение ВОЛС с суш. трассой

Участок №21 Кабель ВОЛС в траншее, в трубе
Глубина прокладки кабеля связи в грунтах должна быть не менее 1,2 м

нов.	дубл.	инв.№	взам.инв.№	подпись	дата
1	100	32/2227а	Этилен		ПАО"ФСК"
2	85	50/7466	азот		ПАО"ФСК"
3	50	38/7444	водяной		ПАО"ФСК"
4	50	29/7388	пропилен		ПАО"ФСК"
5	80	39/7456	пропан-бутан		ПАО"ФСК"
6	50	86/4.8	метанол-сы		ПАО"ФСК"
7	125	88/64	конденсат		425/8570 425/810
8	250	87/15	газ		ПАО"ФСК"
9	250	87/15	газ		ПАО"ФСК"
10	200	30/1089	этилен		425/8856 ПАО"ФСК"

куда
460/1882
технологический
ПАО"ФСК"
425/8570 425/810
425/8570 425/810
ПАО"ФСК"

Условные обозначения
- граница участка со срезкой и возвратом ПСП
- участок проведения технического этапа рекультивации
- участок проведения технического и биологического этапа рекультивации
- трасса проектируемого этиленопровода (основная)
- трасса проектируемого этиленопровода (резервная)
- трасса проектируемой ВОЛС
- граница полосы отвода

Схема расположения листов

1. Система координат МСК-16 зона 2
2. Съемка выполнена в марте-мае 2024 г.
3. План составлен с сечением рельефа через 0,5 м
4. Система высот Балтийская 1977г.

Изм.	Кол.уч.	Лист	№док.	Подпись	Дата
Разраб.		Кошелев			24.10.24
Н. контр.					24.10.24
ГИП		Егорова			24.10.24

НКНХ.5273-ПД-ООС3.2-0005

"Реконструкция линейного сооружения - имущественный комплекс «Этиленопровод этиленопроводов» на участке Нижнекамск – Казань. Модернизация объектов для транспортировки этилена с учетом дополнительных объемов от 3П1-600"

Стадия	Лист	Листов
	32	32

Карта-схема участка рекультивации трассы трубопровода ПК1900 – ПК2530 (1:2000)

СИБУР НОВЫЕ РЕСУРСЫ

НКНХ.5273-ПД-ООС3.2-0005.32_0_R.dwg

Формат А3

Взам. инв. №

Подп. и дата

Инв. № подл. 00054090