Общество с ограниченной ответственностью
«НОВЫЕ РЕСУРСЫ»

Заказчик – **ПАО «Нижнекамскнефтехим»**

«Реконструкция линейного сооружения - имущественный комплекс «Управление этиленопроводов» на участке Нижнекамск – Казань. Модернизация объектов для транспортировки этилена с учётом дополнительных объемов от ЭП-600»

ПРОЕКТНАЯ ДОКУМЕНТАЦИЯ

Раздел 5. Проект организации строительства

Часть 2. Графическая часть

НКНХ.5273-ПД-ПОС2

Том 5.2

2024

Общество с ограниченной ответственностью
«НОВЫЕ РЕСУРСЫ»

Заказчик – **ПАО «Нижнекамскнефтехим»**

«Реконструкция линейного сооружения - имущественный комплекс «Управление этиленопроводов» на участке Нижнекамск – Казань. Модернизация объектов для транспортировки этилена с учётом дополнительных объемов от ЭП-600»

ПРОЕКТНАЯ ДОКУМЕНТАЦИЯ

Раздел 5. Проект организации строительства

Часть 2. Графическая часть

НКНХ.5273-ПД-ПОС2

Том 5.2

Руководитель проектов **А.С. Махов**

(подпись, дата)

Главный инженер проекта **С.А. Дордий**

(подпись, дата)

2024

Взам. инв. №	
Подп. и дата	
Инв. № подл.	00053806

СОДЕРЖАНИЕ ТОМА

Обозначение	Наименование	Примечание
НКНХ.5273-ПД-СП	Состав проектной документации	Выпускается отдельным томом 0
НКНХ.5273-ПД-ПОС2-С	Содержание тома 5.2	Лист 2
	Раздел 5. Проект организации строительства	
НКНХ.5273-ПД-ПОС2	Часть 2. Графическая часть	
НКНХ.5273-ПД-ПОС2-0001.1	Ситуационный план и транспортная схема строительства. Часть 1	Лист 15
НКНХ.5273-ПД-ПОС2-0001.2	Ситуационный план и транспортная схема строительства. Часть 2	Лист 16
НКНХ.5273-ПД-ПОС2-0001.3	Ситуационный план и транспортная схема строительства. Часть 3	Лист 17
НКНХ.5273-ПД-ПОС2-0001.4	Ситуационный план и транспортная схема строительства. Часть 4	Лист 18
НКНХ.5273-ПД-ПОС2-0002.1	План полосы отвода трассы трубопровода ПК0 - ПК430 (1:2000)	Лист 19

Взам. инв. №

Подп. и дата

Инв. № подл. 00053806

Изм.	Кол.уч	Лист	№док.	Подп.	Дата

НКНХ.5273-ПД-ПОС2-С

Разраб.	Селезнева		
Пров.	Тимофеев		
Гл. спец.	Смирнова		
Н. контр.			
ГИП	Дордий		

Содержание тома [№]

Стадия	Лист	Листов
П	1	13

СИБУР НОВЫЕ РЕСУРСЫ

Обозначение	Наименование	Примечание
НКНХ.5273-ПД-ПОС2-0002.2	План полосы отвода трассы трубопровода ПК0 - ПК430 (1:2000)	Лист 20
НКНХ.5273-ПД-ПОС2-0002.3	План полосы отвода трассы трубопровода ПК0 - ПК430 (1:2000)	Лист 21
НКНХ.5273-ПД-ПОС2-0002.4	План полосы отвода трассы трубопровода ПК0 - ПК430 (1:2000)	Лист 22
НКНХ.5273-ПД-ПОС2-0002.5	План полосы отвода трассы трубопровода ПК0 - ПК430 (1:2000)	Лист 23
НКНХ.5273-ПД-ПОС2-0002.6	План полосы отвода трассы трубопровода ПК0 - ПК430 (1:2000)	Лист 24
НКНХ.5273-ПД-ПОС2-0002.7	План полосы отвода трассы трубопровода ПК0 - ПК430 (1:2000)	Лист 25
НКНХ.5273-ПД-ПОС2-0002.8	План полосы отвода трассы трубопровода ПК0 - ПК430 (1:2000)	Лист 26
НКНХ.5273-ПД-ПОС2-0002.9	План полосы отвода трассы трубопровода ПК0 - ПК430 (1:2000)	Лист 27
НКНХ.5273-ПД-ПОС2-0002.10	План полосы отвода трассы трубопровода ПК0 - ПК430 (1:2000)	Лист 28
НКНХ.5273-ПД-ПОС2-0002.11	План полосы отвода трассы трубопровода ПК0 - ПК430 (1:2000)	Лист 29
НКНХ.5273-ПД-ПОС2-0002.12	План полосы отвода трассы трубопровода ПК0 - ПК430 (1:2000)	Лист 30
НКНХ.5273-ПД-ПОС2-0002.13	План полосы отвода трассы трубопровода ПК0 - ПК430 (1:2000)	Лист 31
НКНХ.5273-ПД-ПОС2-0002.14	План полосы отвода трассы трубопровода ПК0 - ПК430 (1:2000)	Лист 32
НКНХ.5273-ПД-ПОС2-0002.15	План полосы отвода трассы трубопровода ПК0 - ПК430 (1:2000)	Лист 33

Обозначение	Наименование	Примечание
НКНХ.5273-ПД-ПОС2-0002.16	План полосы отвода трассы трубопровода ПК0 - ПК430 (1:2000)	Лист 34
НКНХ.5273-ПД-ПОС2-0002.17	План полосы отвода трассы трубопровода ПК0 - ПК430 (1:2000)	Лист 35
НКНХ.5273-ПД-ПОС2-0002.18	План полосы отвода трассы трубопровода ПК0 - ПК430 (1:2000)	Лист 36
НКНХ.5273-ПД-ПОС2-0002.19	План полосы отвода трассы трубопровода ПК0 - ПК430 (1:2000)	Лист 37
НКНХ.5273-ПД-ПОС2-0002.20	План полосы отвода трассы трубопровода ПК0 - ПК430 (1:2000)	Лист 38
НКНХ.5273-ПД-ПОС2-0002.21	План полосы отвода трассы трубопровода ПК0 - ПК430 (1:2000)	Лист 39
НКНХ.5273-ПД-ПОС2-0002.22	План полосы отвода трассы трубопровода ПК0 - ПК430 (1:2000)	Лист 40
НКНХ.5273-ПД-ПОС2-0003.1	План полосы отвода трассы трубопровода ПК430 – ПК1150 (1:2000)	Лист 41
НКНХ.5273-ПД-ПОС2-0003.2	План полосы отвода трассы трубопровода ПК430 – ПК1150 (1:2000)	Лист 42
НКНХ.5273-ПД-ПОС2-0003.3	План полосы отвода трассы трубопровода ПК430 – ПК1150 (1:2000)	Лист 43
НКНХ.5273-ПД-ПОС2-0003.4	План полосы отвода трассы трубопровода ПК430 – ПК1150 (1:2000)	Лист 44
НКНХ.5273-ПД-ПОС2-0003.5	План полосы отвода трассы трубопровода ПК430 – ПК1150 (1:2000)	Лист 45
НКНХ.5273-ПД-ПОС2-0003.6	План полосы отвода трассы трубопровода ПК430 – ПК1150 (1:2000)	Лист 46
НКНХ.5273-ПД-ПОС2-0003.7	План полосы отвода трассы трубопровода ПК430 – ПК1150 (1:2000)	Лист 47

Обозначение	Наименование	Примечание
НКНХ.5273-ПД-ПОС2-0003.8	План полосы отвода трассы трубопровода ПК430 – ПК1150 (1:2000)	Лист 48
НКНХ.5273-ПД-ПОС2-0003.9	План полосы отвода трассы трубопровода ПК430 – ПК1150 (1:2000)	Лист 49
НКНХ.5273-ПД-ПОС2-0003.10	План полосы отвода трассы трубопровода ПК430 – ПК1150 (1:2000)	Лист 50
НКНХ.5273-ПД-ПОС2-0003.11	План полосы отвода трассы трубопровода ПК430 – ПК1150 (1:2000)	Лист 51
НКНХ.5273-ПД-ПОС2-0003.12	План полосы отвода трассы трубопровода ПК430 – ПК1150 (1:2000)	Лист 52
НКНХ.5273-ПД-ПОС2-0003.13	План полосы отвода трассы трубопровода ПК430 – ПК1150 (1:2000)	Лист 53
НКНХ.5273-ПД-ПОС2-0003.14	План полосы отвода трассы трубопровода ПК430 – ПК1150 (1:2000)	Лист 54
НКНХ.5273-ПД-ПОС2-0003.15	План полосы отвода трассы трубопровода ПК430 – ПК1150 (1:2000)	Лист 55
НКНХ.5273-ПД-ПОС2-0003.16	План полосы отвода трассы трубопровода ПК430 – ПК1150 (1:2000)	Лист 56
НКНХ.5273-ПД-ПОС2-0003.17	План полосы отвода трассы трубопровода ПК430 – ПК1150 (1:2000)	Лист 57
НКНХ.5273-ПД-ПОС2-0003.18	План полосы отвода трассы трубопровода ПК430 – ПК1150 (1:2000)	Лист 58
НКНХ.5273-ПД-ПОС2-0003.19	План полосы отвода трассы трубопровода ПК430 – ПК1150 (1:2000)	Лист 59
НКНХ.5273-ПД-ПОС2-0003.20	План полосы отвода трассы трубопровода ПК430 – ПК1150 (1:2000)	Лист 60

Обозначение	Наименование	Примечание
НКНХ.5273-ПД-ПОС2-0003.21	План полосы отвода трассы трубопровода ПК430 – ПК1150 (1:2000)	Лист 61
НКНХ.5273-ПД-ПОС2-0003.22	План полосы отвода трассы трубопровода ПК430 – ПК1150 (1:2000)	Лист 62
НКНХ.5273-ПД-ПОС2-0003.23	План полосы отвода трассы трубопровода ПК430 – ПК1150 (1:2000)	Лист 63
НКНХ.5273-ПД-ПОС2-0003.24	План полосы отвода трассы трубопровода ПК430 – ПК1150 (1:2000)	Лист 64
НКНХ.5273-ПД-ПОС2-0003.25	План полосы отвода трассы трубопровода ПК430 – ПК1150 (1:2000)	Лист 65
НКНХ.5273-ПД-ПОС2-0003.26	План полосы отвода трассы трубопровода ПК430 – ПК1150 (1:2000)	Лист 66
НКНХ.5273-ПД-ПОС2-0003.27	План полосы отвода трассы трубопровода ПК430 – ПК1150 (1:2000)	Лист 67
НКНХ.5273-ПД-ПОС2-0003.28	План полосы отвода трассы трубопровода ПК430 – ПК1150 (1:2000)	Лист 68
НКНХ.5273-ПД-ПОС2-0003.29	План полосы отвода трассы трубопровода ПК430 – ПК1150 (1:2000)	Лист 69
НКНХ.5273-ПД-ПОС2-0003.30	План полосы отвода трассы трубопровода ПК430 – ПК1150 (1:2000)	Лист 70
НКНХ.5273-ПД-ПОС2-0003.31	План полосы отвода трассы трубопровода ПК430 – ПК1150 (1:2000)	Лист 71

Обозначение	Наименование	Примечание
НКНХ.5273-ПД-ПОС2-0003.32	План полосы отвода трассы трубопровода ПК430 – ПК1150 (1:2000)	Лист 72
НКНХ.5273-ПД-ПОС2-0003.33	План полосы отвода трассы трубопровода ПК430 – ПК1150 (1:2000)	Лист 73
НКНХ.5273-ПД-ПОС2-0003.34	План полосы отвода трассы трубопровода ПК430 – ПК1150 (1:2000)	Лист 74
НКНХ.5273-ПД-ПОС2-0003.35	План полосы отвода трассы трубопровода ПК430 – ПК1150 (1:2000)	Лист 75
НКНХ.5273-ПД-ПОС2-0003.36	План полосы отвода трассы трубопровода ПК430 – ПК1150 (1:2000)	Лист 76
НКНХ.5273-ПД-ПОС2-0003.37	План полосы отвода трассы трубопровода ПК430 – ПК1150 (1:2000)	Лист 77
НКНХ.5273-ПД-ПОС2-0003.38	План полосы отвода трассы трубопровода ПК430 – ПК1150 (1:2000)	Лист 78
НКНХ.5273-ПД-ПОС2-0003.39	План полосы отвода трассы трубопровода ПК430 – ПК1150 (1:2000)	Лист 79
НКНХ.5273-ПД-ПОС2-0003.40	План полосы отвода трассы трубопровода ПК430 – ПК1150 (1:2000)	Лист 80
НКНХ.5273-ПД-ПОС2-0003.41	План полосы отвода трассы трубопровода ПК430 – ПК1150 (1:2000)	Лист 81
НКНХ.5273-ПД-ПОС2-0004.1	План полосы отвода трассы трубопровода ПК1150 – ПК2010 (1:2000)	Лист 82

Обозначение	Наименование	Примечание
НКНХ.5273-ПД-ПОС2-0004.2	План полосы отвода трассы трубопровода ПК1150 – ПК2010 (1:2000)	Лист 83
НКНХ.5273-ПД-ПОС2-0004.3	План полосы отвода трассы трубопровода ПК1150 – ПК2010 (1:2000)	Лист 84
НКНХ.5273-ПД-ПОС2-0004.4	План полосы отвода трассы трубопровода ПК1150 – ПК2010 (1:2000)	Лист 85
НКНХ.5273-ПД-ПОС2-0004.5	План полосы отвода трассы трубопровода ПК1150 – ПК2010 (1:2000)	Лист 86
НКНХ.5273-ПД-ПОС2-0004.6	План полосы отвода трассы трубопровода ПК1150 – ПК2010 (1:2000)	Лист 87
НКНХ.5273-ПД-ПОС2-0004.7	План полосы отвода трассы трубопровода ПК1150 – ПК2010 (1:2000)	Лист 88
НКНХ.5273-ПД-ПОС2-0004.8	План полосы отвода трассы трубопровода ПК1150 – ПК2010 (1:2000)	Лист 89
НКНХ.5273-ПД-ПОС2-0004.9	План полосы отвода трассы трубопровода ПК1150 – ПК2010 (1:2000)	Лист 90
НКНХ.5273-ПД-ПОС2-0004.10	План полосы отвода трассы трубопровода ПК1150 – ПК2010 (1:2000)	Лист 91
НКНХ.5273-ПД-ПОС2-0004.11	План полосы отвода трассы трубопровода ПК1150 – ПК2010 (1:2000)	Лист 92
НКНХ.5273-ПД-ПОС2-0004.12	План полосы отвода трассы трубопровода ПК1150 – ПК2010 (1:2000)	Лист 93

Обозначение	Наименование	Примечание
НКНХ.5273-ПД-ПОС2-0004.13	План полосы отвода трассы трубопровода ПК1150 – ПК2010 (1:2000)	Лист 94
НКНХ.5273-ПД-ПОС2-0004.14	План полосы отвода трассы трубопровода ПК1150 – ПК2010 (1:2000)	Лист 95
НКНХ.5273-ПД-ПОС2-0004.15	План полосы отвода трассы трубопровода ПК1150 – ПК2010 (1:2000)	Лист 96
НКНХ.5273-ПД-ПОС2-0004.16	План полосы отвода трассы трубопровода ПК1150 – ПК2010 (1:2000)	Лист 97
НКНХ.5273-ПД-ПОС2-0004.17	План полосы отвода трассы трубопровода ПК1150 – ПК2010 (1:2000)	Лист 98
НКНХ.5273-ПД-ПОС2-0004.18	План полосы отвода трассы трубопровода ПК1150 – ПК2010 (1:2000)	Лист 99
НКНХ.5273-ПД-ПОС2-0004.19	План полосы отвода трассы трубопровода ПК1150 – ПК2010 (1:2000)	Лист 100
НКНХ.5273-ПД-ПОС2-0004.20	План полосы отвода трассы трубопровода ПК1150 – ПК2010 (1:2000)	Лист 101
НКНХ.5273-ПД-ПОС2-0004.21	План полосы отвода трассы трубопровода ПК1150 – ПК2010 (1:2000)	Лист 102
НКНХ.5273-ПД-ПОС2-0004.22	План полосы отвода трассы трубопровода ПК1150 – ПК2010 (1:2000)	Лист 103
НКНХ.5273-ПД-ПОС2-0004.23	План полосы отвода трассы трубопровода ПК1150 – ПК2010 (1:2000)	Лист 104
НКНХ.5273-ПД-ПОС2-0004.24	План полосы отвода трассы трубопровода ПК1150 – ПК2010 (1:2000)	Лист 105

Обозначение	Наименование	Примечание
НКНХ.5273-ПД-ПОС2-0004.25	План полосы отвода трассы трубопровода ПК1150 – ПК2010 (1:2000)	Лист 106
НКНХ.5273-ПД-ПОС2-0004.26	План полосы отвода трассы трубопровода ПК1150 – ПК2010 (1:2000)	Лист 107
НКНХ.5273-ПД-ПОС2-0004.27	План полосы отвода трассы трубопровода ПК1150 – ПК2010 (1:2000)	Лист 108
НКНХ.5273-ПД-ПОС2-0004.28	План полосы отвода трассы трубопровода ПК1150 – ПК2010 (1:2000)	Лист 109
НКНХ.5273-ПД-ПОС2-0004.29	План полосы отвода трассы трубопровода ПК1150 – ПК2010 (1:2000)	Лист 110
НКНХ.5273-ПД-ПОС2-0004.30	План полосы отвода трассы трубопровода ПК1150 – ПК2010 (1:2000)	Лист 111
НКНХ.5273-ПД-ПОС2-0004.31	План полосы отвода трассы трубопровода ПК1150 – ПК2010 (1:2000)	Лист 112
НКНХ.5273-ПД-ПОС2-0004.32	План полосы отвода трассы трубопровода ПК1150 – ПК2010 (1:2000)	Лист 113
НКНХ.5273-ПД-ПОС2-0004.33	План полосы отвода трассы трубопровода ПК1150 – ПК2010 (1:2000)	Лист 114
НКНХ.5273-ПД-ПОС2-0004.34	План полосы отвода трассы трубопровода ПК1150 – ПК2010 (1:2000)	Лист 115
НКНХ.5273-ПД-ПОС2-0004.35	План полосы отвода трассы трубопровода ПК1150 – ПК2010 (1:2000)	Лист 116
НКНХ.5273-ПД-ПОС2-0004.36	План полосы отвода трассы трубопровода ПК1150 – ПК2010 (1:2000)	Лист 117

Обозначение	Наименование	Примечание
НКНХ.5273-ПД-ПОС2-0004.37	План полосы отвода трассы трубопровода ПК1150 – ПК2010 (1:2000)	Лист 118
НКНХ.5273-ПД-ПОС2-0004.38	План полосы отвода трассы трубопровода ПК1150 – ПК2010 (1:2000)	Лист 119
НКНХ.5273-ПД-ПОС2-0004.39	План полосы отвода трассы трубопровода ПК1150 – ПК2010 (1:2000)	Лист 120
НКНХ.5273-ПД-ПОС2-0004.40	План полосы отвода трассы трубопровода ПК1150 – ПК2010 (1:2000)	Лист 121
НКНХ.5273-ПД-ПОС2-0004.41	План полосы отвода трассы трубопровода ПК1150 – ПК2010 (1:2000)	Лист 122
НКНХ.5273-ПД-ПОС2-0004.42	План полосы отвода трассы трубопровода ПК1150 – ПК2010 (1:2000)	Лист 123
НКНХ.5273-ПД-ПОС2-0005.1	План полосы отвода трассы трубопровода ПК2010 – ПК2536 (1:2000)	Лист 124
НКНХ.5273-ПД-ПОС2-0005.2	План полосы отвода трассы трубопровода ПК2010 – ПК2536 (1:2000)	Лист 125
НКНХ.5273-ПД-ПОС2-0005.3	План полосы отвода трассы трубопровода ПК2010 – ПК2536 (1:2000)	Лист 126
НКНХ.5273-ПД-ПОС2-0005.4	План полосы отвода трассы трубопровода ПК2010 – ПК2536 (1:2000)	Лист 127
НКНХ.5273-ПД-ПОС2-0005.5	План полосы отвода трассы трубопровода ПК2010 – ПК2536 (1:2000)	Лист 128
НКНХ.5273-ПД-ПОС2-0005.6	План полосы отвода трассы трубопровода ПК2010 – ПК2536 (1:2000)	Лист 129

Обозначение	Наименование	Примечание
НКНХ.5273-ПД-ПОС2-0005.7	План полосы отвода трассы трубопровода ПК2010 – ПК2536 (1:2000)	Лист 130
НКНХ.5273-ПД-ПОС2-0005.8	План полосы отвода трассы трубопровода ПК2010 – ПК2536 (1:2000)	Лист 131
НКНХ.5273-ПД-ПОС2-0005.9	План полосы отвода трассы трубопровода ПК2010 – ПК2536 (1:2000)	Лист 132
НКНХ.5273-ПД-ПОС2-0005.10	План полосы отвода трассы трубопровода ПК2010 – ПК2536 (1:2000)	Лист 133
НКНХ.5273-ПД-ПОС2-0005.11	План полосы отвода трассы трубопровода ПК2010 – ПК2536 (1:2000)	Лист 134
НКНХ.5273-ПД-ПОС2-0005.12	План полосы отвода трассы трубопровода ПК2010 – ПК2536 (1:2000)	Лист 135
НКНХ.5273-ПД-ПОС2-0005.13	План полосы отвода трассы трубопровода ПК2010 – ПК2536 (1:2000)	Лист 136
НКНХ.5273-ПД-ПОС2-0005.14	План полосы отвода трассы трубопровода ПК2010 – ПК2536 (1:2000)	Лист 137
НКНХ.5273-ПД-ПОС2-0005.15	План полосы отвода трассы трубопровода ПК2010 – ПК2536 (1:2000)	Лист 138
НКНХ.5273-ПД-ПОС2-0005.16	План полосы отвода трассы трубопровода ПК2010 – ПК2536 (1:2000)	Лист 139
НКНХ.5273-ПД-ПОС2-0005.17	План полосы отвода трассы трубопровода ПК2010 – ПК2536 (1:2000)	Лист 140
НКНХ.5273-ПД-ПОС2-0005.18	План полосы отвода трассы трубопровода ПК2010 – ПК2536 (1:2000)	Лист 141

Обозначение	Наименование	Примечание
НКНХ.5273-ПД-ПОС2-0005.19	План полосы отвода трассы трубопровода ПК2010 – ПК2536 (1:2000)	Лист 142
НКНХ.5273-ПД-ПОС2-0005.20	План полосы отвода трассы трубопровода ПК2010 – ПК2536 (1:2000)	Лист 143
НКНХ.5273-ПД-ПОС2-0005.21	План полосы отвода трассы трубопровода ПК2010 – ПК2536 (1:2000)	Лист 144
НКНХ.5273-ПД-ПОС2-0005.22	План полосы отвода трассы трубопровода ПК2010 – ПК2536 (1:2000)	Лист 145
НКНХ.5273-ПД-ПОС2-0005.23	План полосы отвода трассы трубопровода ПК2010 – ПК2536 (1:2000)	Лист 146
НКНХ.5273-ПД-ПОС2-0005.24	План полосы отвода трассы трубопровода ПК2010 – ПК2536 (1:2000)	Лист 147
НКНХ.5273-ПД-ПОС2-0005.25	План полосы отвода трассы трубопровода ПК2010 – ПК2536 (1:2000)	Лист 148
НКНХ.5273-ПД-ПОС2-0005.26	План полосы отвода трассы трубопровода ПК2010 – ПК2536 (1:2000)	Лист 149
НКНХ.5273-ПД-ПОС2-0005.27	План полосы отвода трассы трубопровода ПК2010 – ПК2536 (1:2000)	Лист 150
НКНХ.5273-ПД-ПОС2-0006	Поперечные профили полосы отвода по участкам трассы прокладываемого магистрального этиленопровода	Лист 151
НКНХ.5273-ПД-ПОС2-0007	Организационно-технологическая схема монтажа этиленопровода	Лист 152
НКНХ.5273-ПД-ПОС2-0008	Технологическая схема прокладки кожуха методом горизонтального шнекового бурения	Лист 153
НКНХ.5273-ПД-ПОС2-0009	Технологическая схема последовательности выполнения операций ННБ и протаскивания трубопровода	Лист 154

Взам. инв. №

Подп. и дата

Инв. № подл. 00053806

Обозначение	Наименование	Примечание
НКНХ.5273-ПД-ПОС2-0010	Схема компоновок временных площадок складирования и хранения труб, изготовления трубных плетей, основных строительных грузов и производственной базы подрядчика. (1:1000)	Лист 155
НКНХ.5273-ПД-ПОС2-0011	Схемы конструкции временных переездов через существующие коммуникации (1:100)	Лист 156
НКНХ.5273-ПД-ПОС2-0012	Схема рабочей площадки для буровой установки ННБ (1:500)	Лист 157
НКНХ.5273-ПД-ПОС2-0013	Схема устройства подъездной автомобильной дороги	Лист 158
НКНХ.5273-ПД-ПОС2-0014	Схемы монтажа конструкций и сооружений	Лист 159
НКНХ.5273-ПД-ПОС2-0015	Устройство грунтовых полок в горной местности	Лист 160

Ситуационный план и транспортная схема строительства

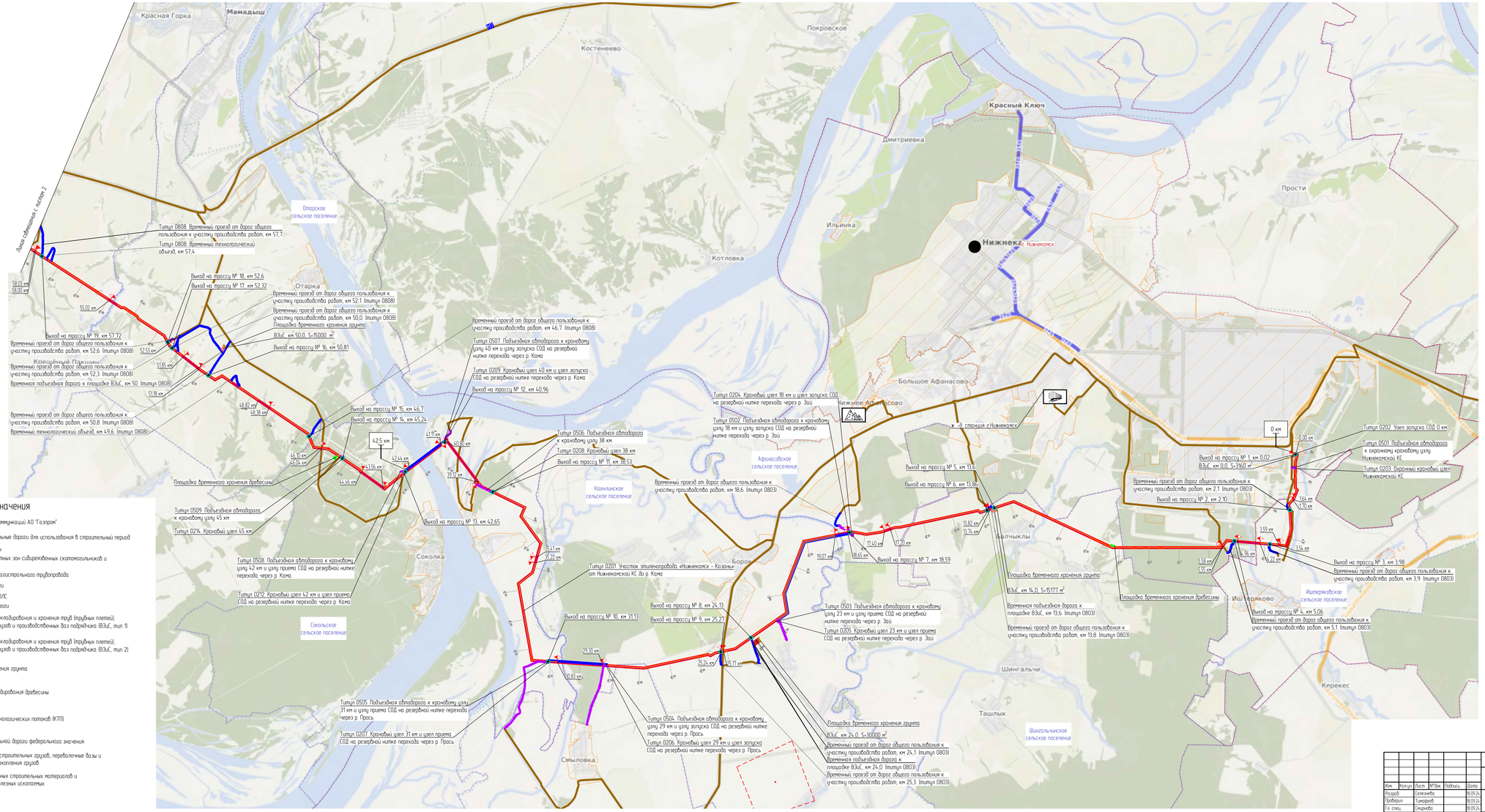

Условные обозначения

- Существующий коридор коммуникаций АО "Газпром"
- Существующие автомобильные дороги для использования в строительный период
- Граница лесопарковых зон
- Границы санитарно-защитных зон сибиреязвенных скотомогильников и биотермических ям
- Трасса проектируемого магистрального трубопровода
- Проектируемые автодороги
- Проектируемая трасса ВОЛС
- Временные подъездные дороги
- Временная площадка для складирования и хранения труб (трубных плетей), основных строительных грузов и производственных баз подрядчика (ВЗиС, тип 1)
- Временная площадка для складирования и хранения труб (трубных плетей), основных строительных грузов и производственных баз подрядчика (ВЗиС, тип 2)
- Временная площадка хранения грунта
- Временная площадка складирования древесины
- 27,9 км — Границы комплексных технологических потоков (КТП)
- М7 — Учетный номер автомобильной дороги федерального значения
- Ж - д станции разгрузки строительных грузов, переваловые базы и прирельсовые площадки накопления грузов
- Источники поставки местных строительных материалов и общераспространенных полезных ископаемых
- Выход на трассу
- Граница возки грузов

					НКНХ 5273-ПД-ПОС2-0001
					"Реконструкция линейного сооружения - имущественный комплекс «Управление эпиленопроводов» на участке Нижнекамск - Казань. Модернизация объектов для транспортировки эпилена с учетом дополнительных объемов от ЭП-600"
Изм.	Кол.уч.	Лист	№док.	Подпись	Дата
Разраб.	Селезнева				18.09.24
Проверил	Тимофеев				18.09.24
Гл. спец.	Смирнова				18.09.24
Н. контр.					18.09.24
ГИП	Дордий				18.09.24

Стадия	Лист	Листов
П	1	4

Ситуационный план и транспортная схема строительства

СИБУР НОВЫЕ РЕСУРСЫ

НКНХ 5273-ПД-ПОС2_0001.1.dwg

Формат А2х3

Инв. № подл. 00058806 | Подп. и дата | Взам. инв. №

Ситуационный план и транспортная схема строительства

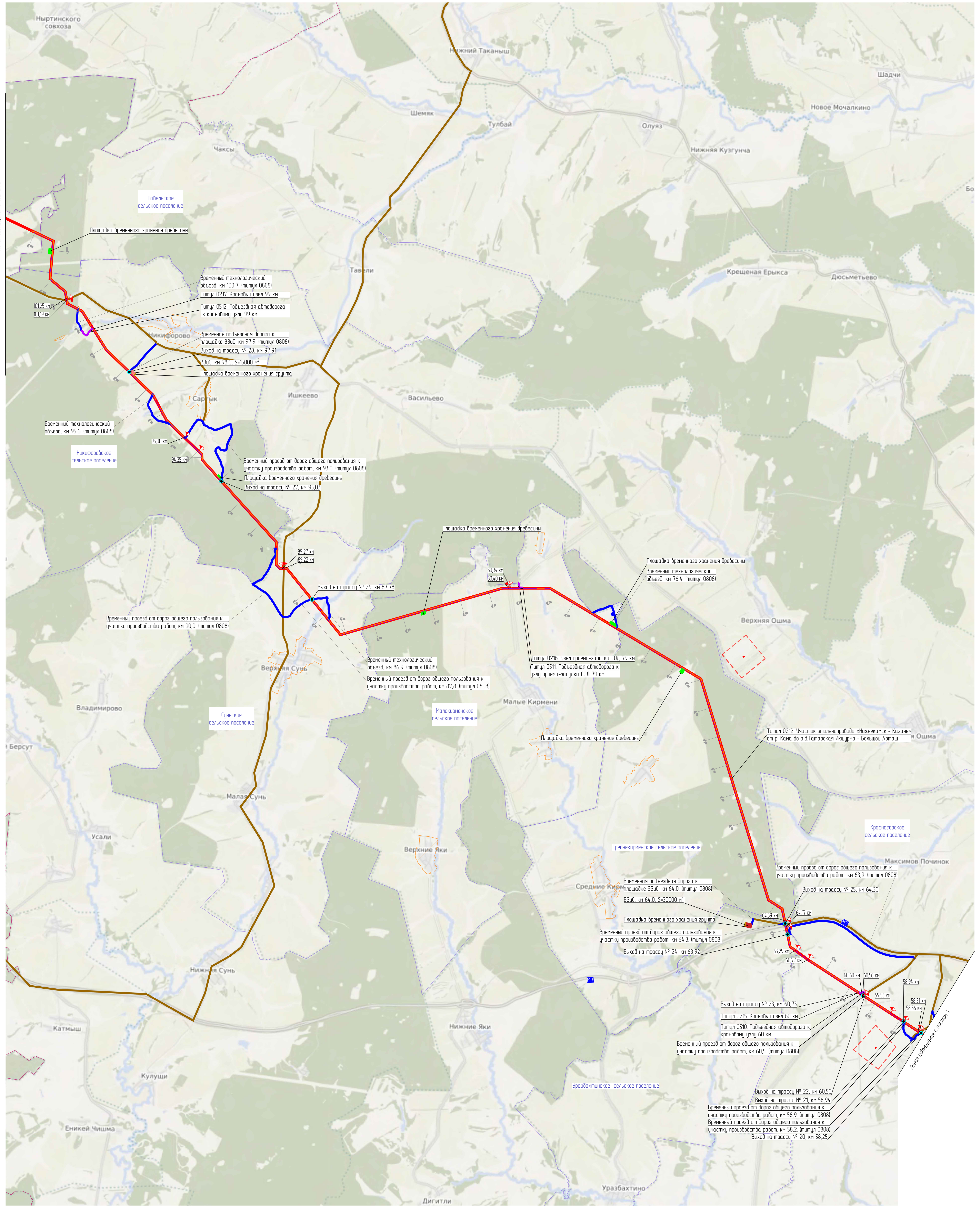

Схема расположения листов

Дальности возки основных строительных грузов по участкам строительства

Участок строительства этиленопровода 0,0 км - 42,5 км, 42,5 км

Группа	Показатель	№ 1, км 0,02	№ 2, км 2,10	№ 3, км 3,98	№ 4, км 5,06	№ 5, км 13,60	№ 6, км 13,86	№ 7, км 18,59	№ 8, км 24,13	№ 9, км 25,27	№ 10, км 31,13	№ 11, км 38,53	№12, км 40,96
	Границы обслуживания, км	0,00 / 1,64	1,70 / 3,54	3,59 / 4,22	4,96 / 5,55	5,58 / 13,74	13,82 / 17,20	17,40 / 18,65	19,07 / 25,17	25,24 / 29,30	30,83 / 35,22	35,41 / 39,12	40,80 / 41,11
	Км выхода подъездной дороги на трассу	0,02	2,10	3,98	5,06	13,60	13,86	18,59	24,13	25,27	31,13	38,53	40,96
	Протяженность обслуживаемого участка трассы с учетом объездов естественных препятствий (a), км	1,64	1,84	0,63	0,59	8,16	3,38	1,25	6,10	4,06	4,39	3,71	0,31
	Средняя дальность возки по участкам трассы (l), км	0,80	0,61	0,17	0,21	3,94	1,65	0,57	2,19	2,00	1,92	1,36	0,08
	Момент возки M = a x l, км^2	1,31	1,12	0,10	0,13	32,17	5,58	0,71	13,34	8,12	8,41	5,04	0,02
Доставка труб и основных строительных грузов	Пункт приема основных грузов (ж.-д. станция)	ж. -д. станция г.Нижнекамск											
	Место расположения площадки складирования (ВЗиС), км трассы (границы обслуживания км -км)	ВЗиС тип 2, км 0,0 (0,00 км - 5,55 км)				ВЗиС тип 2, км 14,0 (5,58 км - 18,65 км)			ВЗиС тип 1, км 24,0 (19,07 км - 41,11 км)				
	Расстояние от ж.-д. станции до площадки складирования, км	11,00	11,00	11,00	11,00	12,00	12,00	12,00	22,50	22,50	22,50	22,50	22,50
	Расстояние от площадки складирования до выхода на трассу, км	0,20	2,00	4,50	8,00	0,10	0,50	12,00	0,20	2,50	20,50	20,00	20,00
	Расстояние от ж.-д. станции до выхода на трассу, км	11,00	12,50	15,00	12,00	12,00	12,00	15,50	22,50	21,50	41,00	29,00	30,50
	Средневзвешенная дальность возки труб и основных грузов от площадки складирования на трассу по границам обслуживания, км	1,12	2,70	4,69	8,24	4,63	2,40	12,65	2,72	4,80	22,70	21,56	20,09
	Средневзвешенная дальность возки труб и основных грузов от ж.-д. станции на трассу по границам обслуживания, км	12,12	13,70	15,69	19,24	16,63	14,40	24,65	25,22	27,30	45,20	44,06	42,59
	Средневзвешенная дальность возки труб и основных грузов от ж.-д.ст. до площадки складирования по участку строительства, км	17,28											
	Средневзвешенная дальность возки труб основных грузов от площадки складирования на трассу по участку строительства, км	8,27											
	Средневзвешенная дальность возки труб основных грузов на трассу по участку строительства, км	25,55											
	Средневзвешенная дальность возки труб и основных грузов от ж.-д.ст. до площадки складирования по объекту строительства, км	51,30											
	Средневзвешенная дальность возки труб и основных грузов от площадки складирования на трассу по объекту строительства, км	12,46											
	Средневзвешенная дальность возки труб и основных грузов от ж.-д. станции на трассу по объекту строительства, км	51,94											
Песок	Место расположение площадки отгрузки, км	с. Нижнее Афанасово											
	Расстояние от площадки отгрузки до выхода на трассу, км	18,50	20,00	23,50	19,50	8,00	8,00	7,50	14,50	13,50	32,00	21,00	22,00
	Средневзвешенная дальность возки по границам обслуживания, км	19,42	20,70	23,69	19,74	12,53	9,90	8,15	17,02	15,80	34,20	22,56	22,09
	Средневзвешенная дальность возки по участку строительства, км	18,06											
	Средневзвешенная дальность возки по объекту строительства, км	82,45											
Щебень	Место расположение площадки отгрузки, км	с. Верхние Пинячи											
	Расстояние от площадки отгрузки до выхода на трассу, км	31,00	33,00	33,50	34,50	45,50	45,50	49,00	64,00	63,50	67,00	63,00	64,00
	Средневзвешенная дальность возки по границам обслуживания, км	31,92	33,70	33,69	34,74	50,03	47,40	49,65	66,52	65,80	69,20	64,56	64,09
	Средневзвешенная дальность возки по участку строительства, км	56,09											
	Средневзвешенная дальность возки по объекту строительства, км	60,55											
ЩПС	Место расположение площадки отгрузки, км	п. Круглое Поле											
	Расстояние от площадки отгрузки до выхода на трассу, км	21,50	23,00	23,00	23,50	35,20	35,20	39,00	46,00	44,50	63,00	53,00	54,00
	Средневзвешенная дальность возки по границам обслуживания, км	22,42	23,70	23,19	23,74	39,73	37,10	39,65	48,52	46,80	65,20	54,56	54,09
	Средневзвешенная дальность возки по участку строительства, км	44,36											
	Средневзвешенная дальность возки по объекту строительства, км	60,27											
Излишки минерального грунта	Место расположение площадки отгрузки, км	с. Верхние Пинячи											
	Расстояние от площадки отгрузки до выхода на трассу, км	31,00	33,00	33,50	34,50	45,50	45,50	49,00	64,00	63,50	67,00	63,00	64,00
	Средневзвешенная дальность возки по границам обслуживания, км	31,92	33,70	33,69	34,74	50,03	47,40	49,65	66,52	65,80	69,20	64,56	64,09
	Средневзвешенная дальность возки по участку строительства, км	56,09											
	Средневзвешенная дальность возки по объекту строительства, км	86,64											

Участок строительства этиленопровода 42,5 км - 115,9 км, 73,4 км

Группа	Показатель	№13, км 42,65	№14, км 45,24	№15, км 46,71	№16, км 50,81	№17, км 52,32	№18, км 52,59	№19, км 57,72	№20, км 58,25	№21, км 58,94	№22, км 60,50	№23, км 60,73	№24, км 63,92	№25, км 64,30	№26, км 87,78	№27, км 93,03	№28, км 97,91	№29, км 115,66
	Границы обслуживания, км	42,44 / 43,56	44,46 / 46,04	46,10 / 48,38	48,82 / 51,18	51,18 / 52,53	52,57 / 54,72	55,02 / 58,00	58,03 / 58,31	58,36 / 58,94	59,53 / 60,56	60,60 / 62,77	63,29 / 64,17	64,39 / 80,34	80,44 / 89,22	89,27 / 94,35	95,00 / 101,19	101,25 / 115,87
	Км выхода подъездной дороги на трассу	42,65	45,24	46,71	50,81	52,32	52,59	57,72	58,25	58,94	60,50	60,73	63,92	64,30	87,78	93,03	97,91	115,66
	Протяженность обслуживаемого участка трассы с учетом объездов естественных препятствий (a), км	1,12	1,58	2,28	3,05	1,85	2,15	3,93	0,28	0,58	1,03	2,17	0,88	17,65	10,08	5,08	9,19	16,02
	Средняя дальность возки по участкам трассы (l), км	0,39	0,40	0,69	0,87	0,50	1,06	1,24	0,09	0,29	0,46	0,96	0,26	7,98	3,19	1,56	1,55	7,10
	Момент возки M = a x l, км^2	0,44	0,62	1,58	2,64	0,92	2,27	4,86	0,03	0,17	0,47	2,09	0,23	140,77	32,12	7,94	14,27	113,79
Доставка труб и основных строительных грузов	Пункт приема основных грузов (ж.-д. станция)	ж. -д. станция г.Нижнекамск													ж. -д. станция п. Шемордан			
	Место расположения площадки складирования (ВЗиС), км трассы (границы обслуживания км -км)	ВЗиС тип 2, км 50,0 (42,44 км - 54,72 км)						ВЗиС тип 1, км 64,0 (55,02 км - 80,34 км)							ВЗиС тип 2, км 98,0 (87,78 км - 97,91 км)			ВЗиС тип 2, км 116,0 (101,25 км - 131,50 км)
	Расстояние от ж.-д. станции до площадки складирования, км	116,50	116,50	116,50	116,50	116,50	116,50	122,00	122,00	122,00	122,00	122,00	122,00	122,00	87,50	87,50	87,50	43,00
	Расстояние от площадки складирования до выхода на трассу, км	11,00	7,50	5,50	1,00	4,00	4,00	11,50	12,00	12,50	10,00	10,00	12,50	11,00	16,00	9,00	0,10	3,00
	Расстояние от ж.-д. станции до выхода на трассу, км	127,50	123,00	121,00	117,50	116,50	117,00	122,00	122,50	123,00	120,00	120,00	123,00	121,00	90,00	90,00	87,50	44,00
	Средневзвешенная дальность возки труб и основных грузов от площадки складирования на трассу по границам обслуживания, км	11,45	7,95	6,30	2,00	4,57	5,21	12,92	12,11	12,83	10,53	11,11	12,80	20,17	19,66	10,80	1,89	11,17
	Средневзвешенная дальность возки труб и основных грузов от ж.-д. станции на трассу по границам обслуживания, км	127,95	124,45	122,80	118,50	121,07	121,71	134,92	24,11	134,83	22,53	133,11	24,80	142,17	31,66	98,30	13,89	54,17
	Средневзвешенная дальность возки труб и основных грузов от ж.-д.ст. до площадки складирования по участку строительства, км	94,48																
	Средневзвешенная дальность возки труб основных грузов от площадки складирования на трассу по участку строительства, км	12,40																
	Средневзвешенная дальность возки труб основных грузов на трассу по участку строительства, км	85,39																
Песок	Место расположение площадки отгрузки, км	с. Нижнее Афанасово													с. Пелёво		г. Казань	
	Расстояние от площадки отгрузки до выхода на трассу, км	134,50	131,00	128,00	125,50	125,00	124,00	129,50	129,50	130,00	128,00	128,00	131,00	128,00	135,50	156,00	127,50	119,00
	Средневзвешенная дальность возки по границам обслуживания, км	134,95	131,45	128,80	126,50	125,57	125,21	130,92	129,61	130,33	128,53	129,11	131,30	137,17	139,16	157,80	129,29	127,17
	Средневзвешенная дальность возки по участку строительства, км	133,62																
Щебень	Место расположение площадки отгрузки, км	с. Верхние Пинячи													п.Куюк			
	Расстояние от площадки отгрузки до выхода на трассу, км	118,50	114,00	112,00	108,50	108,00	107,00	112,50	113,50	114,00	111,00	111,00	113,00	112,00	87,50	75,00	69,50	32,00
	Средневзвешенная дальность возки по границам обслуживания, км	118,95	114,45	112,80	109,50	108,57	108,21	113,92	113,61	114,33	111,53	112,11	113,30	121,17	91,16	76,80	71,29	40,17
	Средневзвешенная дальность возки по участку строительства, км	89,82																
ЩПС	Место расположение площадки отгрузки, км	п. Круглое Поле													п.Куюк			
	Расстояние от площадки отгрузки до выхода на трассу, км	105,50	101,00	99,00	95,50	95,00	94,00	101,00	98,50	100,00	97,00	97,00	101,00	99,00	87,50	75,00	69,50	32,00
	Средневзвешенная дальность возки по границам обслуживания, км	105,95	101,45	99,80	96,50	95,57	95,21	102,42	98,61	100,33	97,53	98,11	101,30	108,17	91,16	76,80	71,29	40,17
	Средневзвешенная дальность возки по участку строительства, км	83,50																
Излишки минерального грунта	Место расположение площадки отгрузки, км	с. Верхние Пинячи													с. Пелёво		г. Казань	
	Расстояние от площадки отгрузки до выхода на трассу, км	118,50	114,00	112,00	108,50	108,00	107,00	112,50	113,50	114,00	111,00	111,00	113,00	112,00	135,50	156,00	132,50	118,00
	Средневзвешенная дальность возки по границам обслуживания, км	118,95	114,45	112,80	109,50	108,57	108,21	113,92	113,61	114,33	111,53	112,11	113,30	121,17	139,16	157,80	134,29	126,17
	Средневзвешенная дальность возки по участку строительства, км	125,96																

Участок строительства этиленопровода 115,9 км - 199,7 км, 83,8 км

Группа	Показатель	№30, км 116,40	№31, км 131,65	№32, км 133,88	№33, км 136,24	№34, км 147,54	№35, км 157,90	№36, км 179,64	№37, км 197,84	№38, км 198,10
	Границы обслуживания, км	115,83 / 131,50	131,58 / 131,86	132,22 / 134,73	134,80 / 147,10	147,23 / 153,38	153,80 / 160,70	160,76 / 179,96	180,00 / 197,84	197,92 / 199,72
	Км выхода подъездной дороги на трассу	116,40	131,65	133,88	136,24	147,54	157,90	179,64	197,84	198,10
	Протяженность обслуживаемого участка трассы с учетом объездов естественных препятствий (a), км	22,31	0,28	2,51	14,80	6,15	6,90	19,20	20,84	1,80
	Средняя дальность возки по участкам трассы (l), км	7,29	0,09	0,69	4,88	2,78	1,79	9,29	8,92	0,74
	Момент возки M = a x l, км^2	162,53	0,02	1,74	72,20	17,10	12,33	178,28	185,89	1,33
Доставка труб и основных строительных грузов	Пункт приема основных грузов (ж.-д. станция)	ж. -д. станция п. Шемордан						ж. -д. станция п. Бирюли		
	Место расположения площадки складирования (ВЗиС), км трассы (границы обслуживания км -км)	ВЗиС тип 2, км 116,0 (101,25 км - 131,50 км)	ВЗиС тип 2, км 134,0 (131,58 км - 153,38 км)				ВЗиС тип 2, км 158,0 (153,80 км - 160,70 км)	ВЗиС тип 1, км 198,0 (180,00 км - 199,72 км)		
	Расстояние от ж.-д. станции до площадки складирования, км	43,00	42,50	42,50	42,50	42,50	60,00	60,00	8,50	8,50
	Расстояние от площадки складирования до выхода на трассу, км	0,10	13,20	0,10	5,00	16,00	0,10	24,00	0,60	0,10
	Расстояние от ж.-д. станции до выхода на трассу, км	43,00	31,00	42,50	43,00	46,00	60,00	28,00	8,50	8,50
	Средневзвешенная дальность возки труб и основных грузов от площадки складирования на трассу по границам обслуживания, км	8,48	13,30	0,90	10,61	19,20	2,15	34,68	10,86	0,95
	Средневзвешенная дальность возки труб и основных грузов от ж.-д. станции на трассу по границам обслуживания, км	20,48	55,80	12,90	53,11	31,20	62,15	94,68	22,86	9,45
	Средневзвешенная дальность возки труб и основных грузов от ж.-д.ст. до площадки складирования по участку строительства, км	39,32								
	Средневзвешенная дальность возки труб основных грузов от площадки складирования на трассу по участку строительства, км	14,55								
	Средневзвешенная дальность возки труб основных грузов на трассу по участку строительства, км	44,55								
Песок	Место расположение площадки отгрузки, км	г. Казань								
	Расстояние от площадки отгрузки до выхода на трассу, км	116,00	98,00	97,50	98,00	89,00	86,00	60,00	41,00	41,00
	Средневзвешенная дальность возки по границам обслуживания, км	124,38	98,10	98,30	103,61	92,20	88,05	70,68	51,26	41,85
	Средневзвешенная дальность возки по участку строительства, км	87,11								
Щебень	Место расположение площадки отгрузки, км	п.Куюк						г. Казань		
	Расстояние от площадки отгрузки до выхода на трассу, км	43,00	17,50	33,50	19,50	33,00	47,00	60,00	41,00	41,00
	Средневзвешенная дальность возки по границам обслуживания, км	51,38	17,60	34,30	25,11	36,20	49,05	70,68	51,26	41,85
	Средневзвешенная дальность возки по участку строительства, км	49,27								
ЩПС	Место расположение площадки отгрузки, км	п.Куюк						д. Потаниха		
	Расстояние от площадки отгрузки до выхода на трассу, км	43,00	17,50	33,50	19,50	33,00	47,00	70,00	50,00	50,00
	Средневзвешенная дальность возки по границам обслуживания, км	51,38	17,60	34,30	25,11	36,20	49,05	80,68	60,26	50,85
	Средневзвешенная дальность возки по участку строительства, км	53,45								
Излишки минерального грунта	Место расположение площадки отгрузки, км	г. Казань								
	Расстояние от площадки отгрузки до выхода на трассу, км	117,00	100,00	98,50	99,00	89,00	87,00	64,00	45,00	45,00
	Средневзвешенная дальность возки по границам обслуживания, км	125,38	100,10	99,30	104,61	92,20	89,05	74,68	55,26	45,85
	Средневзвешенная дальность возки по участку строительства, км	89,38								

Участок строительства этиленопровода 199,7 км - 253,6 км, 53,9 км

Группа	Показатель	№39, км 200,10	№40, км 203,40	№41, км 210,72	№42, км 211,40	№43, км 214,20	№44, км 218,00	№45, км 232,35	№46, км 234,36	№47, км 253,45
	Границы обслуживания, км	200,15 / 201,58	201,97 / 203,67	203,70 / 211,34	211,39 / 214,10	214,14 / 217,50	217,86 / 221,53	221,58 / 233,18	233,81 / 249,80	250,07 / 253,56
	Км выхода подъездной дороги на трассу	200,10	203,40	210,72	211,40	214,20	218,00	232,35	234,36	253,45
	Протяженность обслуживаемого участка трассы с учетом объездов естественных препятствий (a), км	1,43	1,70	9,24	2,71	3,36	3,67	11,60	15,99	3,49
	Средняя дальность возки по участкам трассы (l), км	0,72	0,62	3,25	1,35	1,62	1,70	5,03	7,46	1,64
	Момент возки M = a x l, км^2	1,02	1,06	30,03	3,65	5,45	6,24	58,34	119,35	5,72
Доставка труб и основных строительных грузов	Пункт приема основных грузов (ж.-д. станция)	ж. -д. станция п. Бирюли								
	Место расположения площадки складирования (ВЗиС), км трассы (границы обслуживания км -км)	ВЗиС тип 2, км 212,0 (200,15 км - 221,53 км)						ВЗиС тип 1, км 234,0 (221,58 км - 253,56 км)		
	Расстояние от ж.-д. станции до площадки складирования, км	18,50	18,50	18,50	18,50	18,50	18,50	41,00	41,00	41,00
	Расстояние от площадки складирования до выхода на трассу, км	21,00	22,00	2,50	0,10	4,50	12,00	9,30	1,00	23,00
	Расстояние от ж.-д. станции до выхода на трассу, км	4,60	5,00	17,50	18,00	17,00	19,00	37,00	43,00	38,00
	Средневзвешенная дальность возки труб и основных грузов от площадки складирования на трассу по границам обслуживания, км	21,82	22,72	6,24	1,65	6,36	13,96	15,08	9,58	24,88
	Средневзвешенная дальность возки труб и основных грузов от ж.-д. станции на трассу по границам обслуживания, км	33,82	41,22	18,24	20,15	18,36	32,46	27,08	50,58	36,88
	Средневзвешенная дальность возки труб и основных грузов от ж.-д.ст. до площадки складирования по участку строительства, км	31,65								
	Средневзвешенная дальность возки труб основных грузов от площадки складирования на трассу по участку строительства, км	11,65								
	Средневзвешенная дальность возки труб основных грузов на трассу по участку строительства, км	33,35								
Песок	Место расположение площадки отгрузки, км	г. Казань								
	Расстояние от площадки отгрузки до выхода на трассу, км	39,00	40,00	38,00	39,00	38,00	37,50	38,00	37,00	24,00
	Средневзвешенная дальность возки по границам обслуживания, км	39,82	40,72	41,74	40,55	39,86	39,46	43,78	45,58	25,88
	Средневзвешенная дальность возки по участку строительства, км	41,88								
Щебень	Место расположение площадки отгрузки, км	г. Казань		д. Потаниха					г. Казань	
	Расстояние от площадки отгрузки до выхода на трассу, км	39,00	40,00	34,00	34,00	30,00	34,50	38,00	37,00	24,00
	Средневзвешенная дальность возки по границам обслуживания, км	39,82	40,72	37,74	35,55	31,86	36,46	43,78	45,58	25,88
	Средневзвешенная дальность возки по участку строительства, км	40,22								
ЩПС	Место расположение площадки отгрузки, км	д. Потаниха								
	Расстояние от площадки отгрузки до выхода на трассу, км	49,00	49,00	34,00	34,00	30,00	34,50	38,00	57,00	54,00
	Средневзвешенная дальность возки по границам обслуживания, км	49,82	49,72	37,74	35,55	31,86	36,46	43,78	65,58	55,88
	Средневзвешенная дальность возки по участку строительства, км	48,75								
Излишки минерального грунта	Место расположение площадки отгрузки, км	г. Казань								
	Расстояние от площадки отгрузки до выхода на трассу, км	44,00	44,00	42,00	43,00	42,00	38,50	39,00	38,00	28,00
	Средневзвешенная дальность возки по границам обслуживания, км	44,82	44,72	45,74	44,55	43,86	40,46	44,78	46,58	29,88
	Средневзвешенная дальность возки по участку строительства, км	44,14								

Условные обозначения и примечания приведены на чертеже НКНХ.5273-ПД-ПОС2-0001 л. 1.

Изм.	Кол.уч.	Лист	N°док.	Подпись	Дата	НКНХ.5273-ПД-ПОС2-0001
Разраб.		Селезнева			18.09.24	"Реконструкция линейного сооружения – имущественный комплекс «Управление этиленопроводов» на участке Нижнекамск – Казань. Модернизация объектов для транспортировки этилена с учётом дополнительных объемов от ЭП-600"
Проверил		Тимофеев			18.09.24	Стадия: П; Лист: 2; Листов:
Гл. спец.		Смирнова			18.09.24	
Н. контр.					18.09.24	Ситуационный план и транспортная схема строительства
ГИП		Дордий			18.09.24	СИБУР НОВЫЕ РЕСУРСЫ

НКНХ.5273-ПД-ПОС2_0001.2.dwg

Формат А1х3

Ситуационный план и транспортная схема строительства

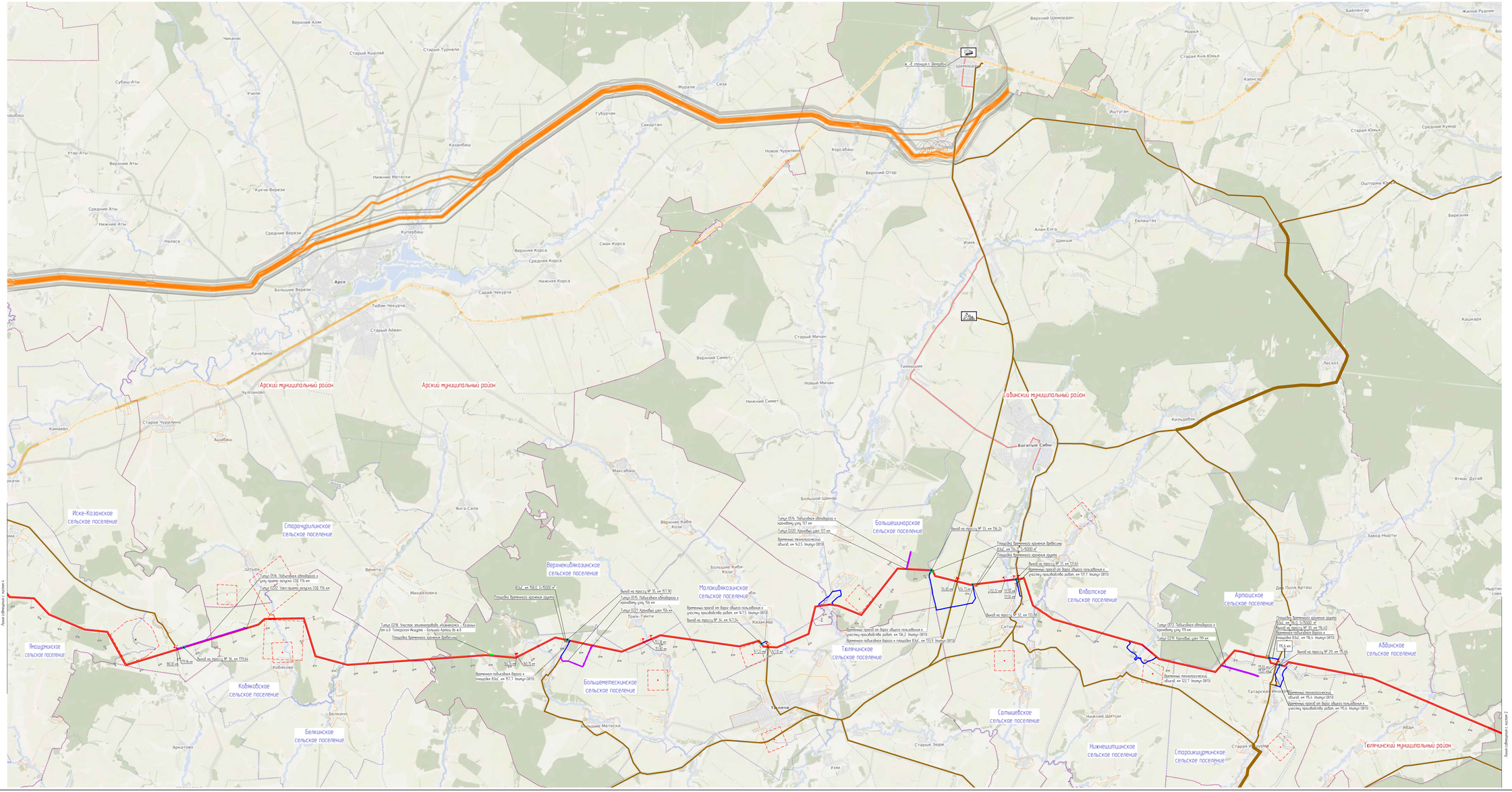

Условные обозначения и примечания приведены на чертеже НКНХ.5273-ПД-ПОС2-0001 л. 1

							НКНХ.5273-ПД-ПОС2-0001	
							Реконструкция комплекса сооружений – отдельных объектов строительства Установки по утилизации бензольных фракций (УБФ) на участке Комплекса – Склад Нефтяной объект 104 пристройка этилена с учетом безопасных объектов 30-600	
Изм.	Кол.уч.	Лист	№док.	Подпись	Дата			
Разраб.	Сигаева				10.09.24		Стадия	Лист	Листов
Проверил	Сидоров				10.09.24		П	1	3
Н. контр.	Черкезов				10.09.24		Ситуационный план и транспортная схема строительства	СИБУР	
ГИП	Ишбаев				10.09.24				

Формат А1х3

Инв.№ подл. | Подпись и дата | Взам.инв.№

Копировал

Формат А4х3

НКНХ.5273-ПД-ПОС2-0001.3.dwg

Высокогорский муниципальный район

Большековалинское сельское поселение

Альдермышское сельское поселение

Усадское сельское поселение

Бирюлинское сельское поселение

Челчуговское сельское поселение

Бишнинское сельское поселение

Чернышёвское сельское поселение

Зеленодольский муниципальный район

Осиновское сельское поселение

Шапшинское сельское поселение

Существующий газопровод ПАО "Газпром"

Перспективный газопровод ПАО "Газпром"

Перспективный этилепровод ПАО "Газпром"

Выход на трассу № 45, км 232,35

Выход на трассу № 46, км 234,36

Выход на трассу № 43, км 214,20

Выход на трассу № 41, км 210,72

Выход на трассу № 42, км 211,40

Выход на трассу № 44, км 218,00

Выход на трассу № 40, км 203,40

Выход на трассу № 39, км 200,10

Выход на трассу № 38, км 198,10

Выход на трассу № 37, км 197,84

Выход на трассу № 47, км 253,45

Титул 0224. Участок магистрального этилепровода «Нижнекамск – Казань» от х.Ада Казанской КС

Титул 0227. Охранный крановый узел Казанской КС

Титул 0520. Подъездная автодорога к охранному крановому узлу Казанской КС

Титул 0228. Узел приема СОД 253 км

Титул 0519. Подъездная автодорога к крановому узлу 232 км

Титул 0226. Крановый узел 232 км

Титул 0225. Крановый узел 213 км

Титул 0518. Подъездная автодорога к крановому узлу 213 км

Титул 0223. Крановый узел 194 км

Титул 0517. Подъездная автодорога к крановому узлу 194 км

Площадка временного хранения грунта

Площадка временного хранения древесины

Временная подъездная дорога к площадке ВЗиС, км 234,0 (титул 0818)

Временный проезд от дорог общего пользования к участку производства работ, км 234,3 (титул 0818)

Временный проезд от дорог общего пользования к участку производства работ, км 214,2 (титул 0818)

Временный проезд от дорог общего пользования к участку производства работ, км 211,4 (титул 0818)

Временный проезд от дорог общего пользования к участку производства работ, км 210,7 (титул 0818)

Временный проезд от дорог общего пользования к участку производства работ, км 218,0 (титул 0818)

Временный проезд от дорог общего пользования к участку производства работ, км 204,5 (титул 0818)

Временный проезд от дорог общего пользования к участку производства работ, км 203,4 (титул 0818)

Временный проезд от дорог общего пользования к участку производства работ, км 200,1 (титул 0813)

Временная подъездная дорога к площадке ВЗиС, км 198,0 (титул 0813)

Временный проезд от дорог общего пользования к участку производства работ, км 197,8 (титул 0813)

Временный технологический объезд, км 195,3 (титул 0813)

Временный технологический объезд, км 195,1 (титул 0813)

Временный технологический объезд, км 194,0 (титул 0813)

Временный технологический объезд, км 191,8 (титул 0813)

Временный технологический объезд, км 190,6 (титул 0813)

Площадка временного хранения грунта

Площадка временного хранения древесины

Площадка временного хранения грунта

Площадка временного хранения грунта

Площадка временного хранения грунта

Площадка временного хранения грунта

ВЗиС, км 212,0, S=15000 м²

ВЗиС, км 198,0, S=30000 м²

ВЗиС, км 234,0, S=30000 м²

Временный технологический объезд, км 204,5 (титул 0818)

Временный проезд от дорог общего пользования к участку производства работ, км 200,1 (титул 0818)

Временный проезд от дорог общего пользования к участку производства работ, км 214,2 (титул 0818)

Временный проезд от дорог общего пользования к участку производства работ, км 218,0 (титул 0818)

Временный проезд от дорог общего пользования к участку производства работ, км 234,3 (титул 0818)

Временный проезд от дорог общего пользования к участку производства работ, км 197,8 (титул 0813)

Временный проезд от дорог общего пользования к участку производства работ, км 203,4 (титул 0818)

Временный проезд от дорог общего пользования к участку производства работ, км 210,7 (титул 0818)

Временный проезд от дорог общего пользования к участку производства работ, км 211,4 (титул 0818)

Временный технологический объезд, км 194,0 (титул 0813)

Временный технологический объезд, км 195,1 (титул 0813)

Временный технологический объезд, км 195,3 (титул 0813)

Временный технологический объезд, км 197,8 (титул 0813)

Временный технологический объезд, км 198,0 (титул 0813)

Временный технологический объезд, км 200,1 (титул 0813)

Временный технологический объезд, км 203,4 (титул 0818)

Временный технологический объезд, км 204,5 (титул 0818)

Временный проезд от дорог общего пользования к участку производства работ, км 210,7 (титул 0818)

Временный проезд от дорог общего пользования к участку производства работ, км 211,4 (титул 0818)

Временный проезд от дорог общего пользования к участку производства работ, км 214,2 (титул 0818)

Временный проезд от дорог общего пользования к участку производства работ, км 218,0 (титул 0818)

Временный проезд от дорог общего пользования к участку производства работ, км 234,3 (титул 0818)

Временная подъездная дорога к площадке ВЗиС, км 234,0 (титул 0818)

Временная подъездная дорога к площадке ВЗиС, км 198,0 (титул 0813)

Временная подъездная дорога к площадке ВЗиС, км 212,0, S=15000 м²

Временная подъездная дорога к площадке ВЗиС, км 234,0, S=30000 м²

Временная подъездная дорога к площадке ВЗиС, км 198,0, S=30000 м²

Линия совмещения с листом 3

Схема расположения листов

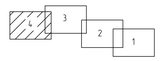

Условные обозначения и примечания приведены на чертеже НКНХ.5273-ПД-ПОС2-0001 л. 1

						НКНХ.5273-ПД-ПОС2-0001			
						"Реконструкция линейного сооружения – инцидентный комплекс «Трубные этилепроводы» на участке Нижнекамск – Казань. Модернизация объектов для транспортировки этилена с учетом дополнительных объемов от ЭП-600"			
Изм.	Кол.уч.	Лист	№док.	Подпись	Дата		Стадия	Лист	Листов
Разраб.	Селезнева				18.09.24		П	4	
Проверил	Тимофеев				18.09.24				
Гл. спец.	Смирнова				18.09.24				
Н. контр.					18.09.24	Ситуационный план и транспортная схема строительства	СИБУР		
ГИП	Бородай				18.09.24				

НКНХ.5273-ПД-ПОС2_00014.dwg

Формат А0

Инв. № подл. 00053806 | Подп. и дата | Взам. инв. №

С

РОССИЯ, Республика Татарстан
Нижнекамский муниципальный рарайон (г.Нижнекамск),
Тукаевский муниципальный район,
Мамадышский муниципальный район

План полосы отвода трассы трубопровода. ПКО - ПК430 (1:2000)

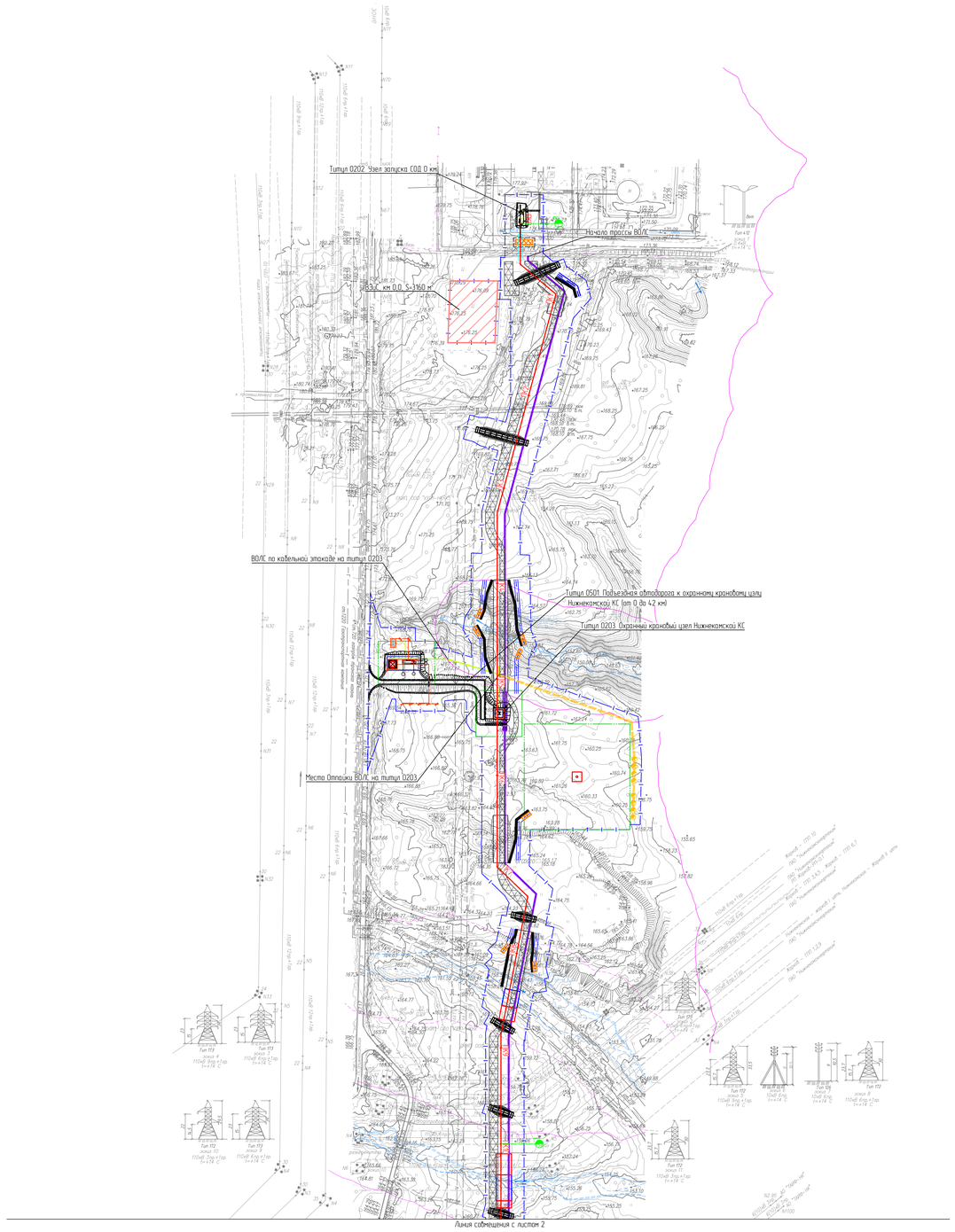

Схема расположения листов

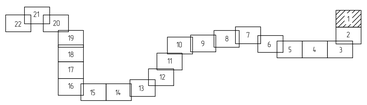

Условные обозначения

- Граница полосы отвода
- Проектируемый трубопровод
- Проектируемая трасса ВОЛС
- Граница рубки леса
- Временный вдольтрассовый проезд
- Временные подъездные дороги к площадкам ВЗиС
- Временные проезды от дорог общего пользования к участкам производства работ
- Временные технологические объезды оврагов, малых водотоков и участков со значительными продольными уклонами
- Временная площадка для складирования и хранения труб (трубных плетей), основных строительных грузов и производственных баз подрядчика (ВЗиС, тип 1)
- Временная площадка для складирования и хранения труб (трубных плетей), основных строительных грузов и производственных баз подрядчика (ВЗиС, тип 2)
- Площадка временного хранения грунта
- Площадка временного хранения древесины
- Временные переезды через малые водотоки
- Временные участки объезда
- Ограждение ОКН

1. Система координат МСК-16 зона 2
2. Съемка выполнена в марте-мае 2024 г.
3. План составлен с сечением рельефа через 0,5 м
4. Система высот Балтийская 1977г.
5. Чертеж разработан на основе материалов НКНХ.5273-ИИ-ИГДИ1.2.ИО, Подраздел 1. Участок КМ 0 – КМ 60, Часть 2. Графическая часть, Том 1.1.2, чертеж НКНХ.5273-ИИ-ИГДИ1.2.ИО-0003

Изм	Кол.уч.	Лист	№док	Подпись	Дата
Разраб.		Селезнева			10.10.24
Проверил		Тимофеев			10.10.24
Гл. спец.		Смирнова			10.10.24
Н. контр.					10.10.24
ГИП		Дордий			10.10.24

НКНХ.5273-ПД-ПОС2-0002

"Реконструкция линейного сооружения – имущественный комплекс «Управление этиленопроводов» на участке Нижнекамск – Казань. Модернизация объектов для транспортировки этилена с учетом дополнительных объемов от ЗП-600"

Стадия	Лист	Листов
П	1	22

План полосы отвода трассы трубопровода ПКО - ПК430 (1:2000)

СИБУР
НОВЫЕ РЕСУРСЫ

НКНХ.5273-ПД-ПОС2-0002 1_0_R.dwg

Формат А0

Инв. № подл. 00053806 | Подп. и дата | Взам. инв. №

План полосы отвода трассы трубопровода. ПК0 – ПК430 (1:2000)

С

РОССИЯ, Республика Татарстан
Нижнекамский муниципальный раройон (г.Нижнекамск),
Тукаевский муниципальный район,
Мамадышский муниципальный район

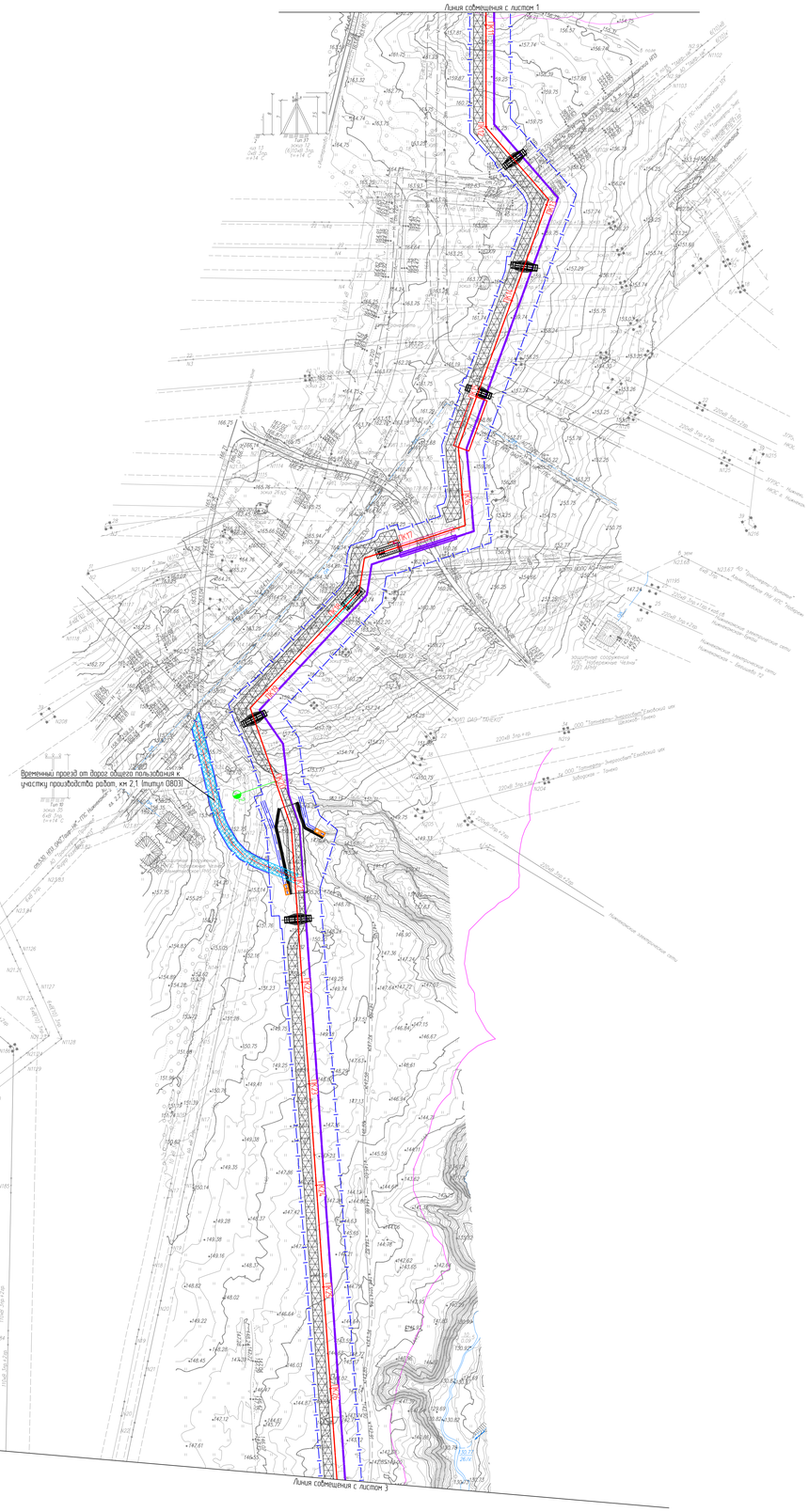

Схема расположения листов

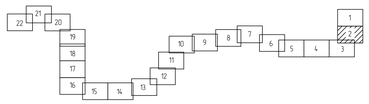

Условные обозначения и примечания приведены на чертеже НКНХ.5273-ПД-ПОС2-0002 л. 1

							НКНХ.5273-ПД-ПОС2-0002	
							"Реконструкция линейного сооружения – имущественный комплекс «Нефтяные эстакадотрубопроводы» на участке Нижнекамск – Казань. Модернизация объектов для транспортировки этилена с учетом дополнительных объемов от ЭП-600"	
Изм.	Кол.уч.	Лист	№док.	Подпись	Дата			
Разраб.		Елезнева			10.10.24		Стадия	Лист	Листов
Проверил		Тимофеев			10.10.24		П	2	
Гл. спец.		Смирнова			10.10.24				
Н. контр.					10.10.24		План полосы отвода трассы трубопровода ПК0 – ПК430 (1:2000)		
ГИП		Бородин			10.10.24				

НКНХ.5273-ПД-ПОС2-0002 2_0_R.dwg

Формат А0

Инв. № подл. 00053806 | Подп. и дата | Взам. инв. №

План полосы отвода трассы трубопровода. ПКО – ПК430 (1:2000)

С

РОССИЯ, Республика Татарстан
Нижнекамский муниципальный рарайон (г.Нижнекамск),
Тукаевский муниципальный район,
Мамадышский муниципальный район

Схема расположения листов

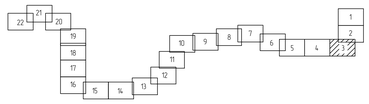

Условные обозначения и примечания приведены на чертеже НКНХ.5273-ПД-ПОС2-0002 л. 1.

Изм.	Кол.уч.	Лист	№док.	Подпись	Дата
Разраб.		Селезнева			10.10.24
Проверил		Тимофеев			10.10.24
Гл. спец.		Смирнова			10.10.24
Н. контр.					10.10.24
ГИП		Дорбий			10.10.24

НКНХ.5273-ПД-ПОС2-0002

"Реконструкция линейного сооружения – имущественный комплекс «Управление эпиленопроводов» на участке Нижнекамск – Казань. Модернизация объектов для транспортировки этилена с учетом дополнительных объемов от ЭП-600"

Стадия	Лист	Листов
П	3	

План полосы отвода трассы трубопровода ПКО – ПК430 (1:2000)

СИБУР
НОВЫЕ РЕСУРСЫ

НКНХ.5273-ПД-ПОС2-0002.3_0_R.dwg

Формат А0

Инв. № подл.	Подп. и дата	Взам. инв. №
00053806		

План полосы отвода трассы трубопровода. ПК0 – ПК430 (1:2000)

С

РОССИЯ, Республика Татарстан
Нижнекамский муниципальный раойон (г.Нижнекамск),
Тукаевский муниципальный район,
Мамадышский муниципальный район



Схема расположения листов

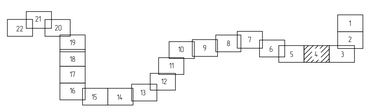

Условные обозначения и примечания приведены на чертеже НКНХ.5273-ПД-ПОС2-0002 л. 1

						НКНХ.5273-ПД-ПОС2-0002	
						"Реконструкция линейного сооружения – имущественный комплекс «Обустройство эталонтрубопровода» на участке Нижнекамск – Казань. Модернизация объектов для транспортировки этилена с учетом дополнительных объемов от ЭП-600"	
Изм.	Кол.уч.	Лист	№док.	Подпись	Дата		
Разраб.		Семеняева			10.10.24		
Проверил		Тимофеев			10.10.24		
Гл. спец.		Смирнова			10.10.24		
Н. контр.					10.10.24	План полосы отвода трассы трубопровода. ПК0 – ПК430 (1:2000)	
ГИП		Ворфоломеева			10.10.24		

Стадия	Лист	Листов
П	4	

НКНХ.5273-ПД-ПОС2-0002 4_0_R.dwg

Формат А0

Инв.№ подл. 00053886 | Подп. и дата | Взам.инв.№

План полосы отвода трассы трубопровода. ПК0 - ПК430 (1:2000)

С

РОССИЯ, Республика Татарстан
Нижнекамский муниципальный раройон (г.Нижнекамск),
Тукаевский муниципальный район,
Мамадышский муниципальный район

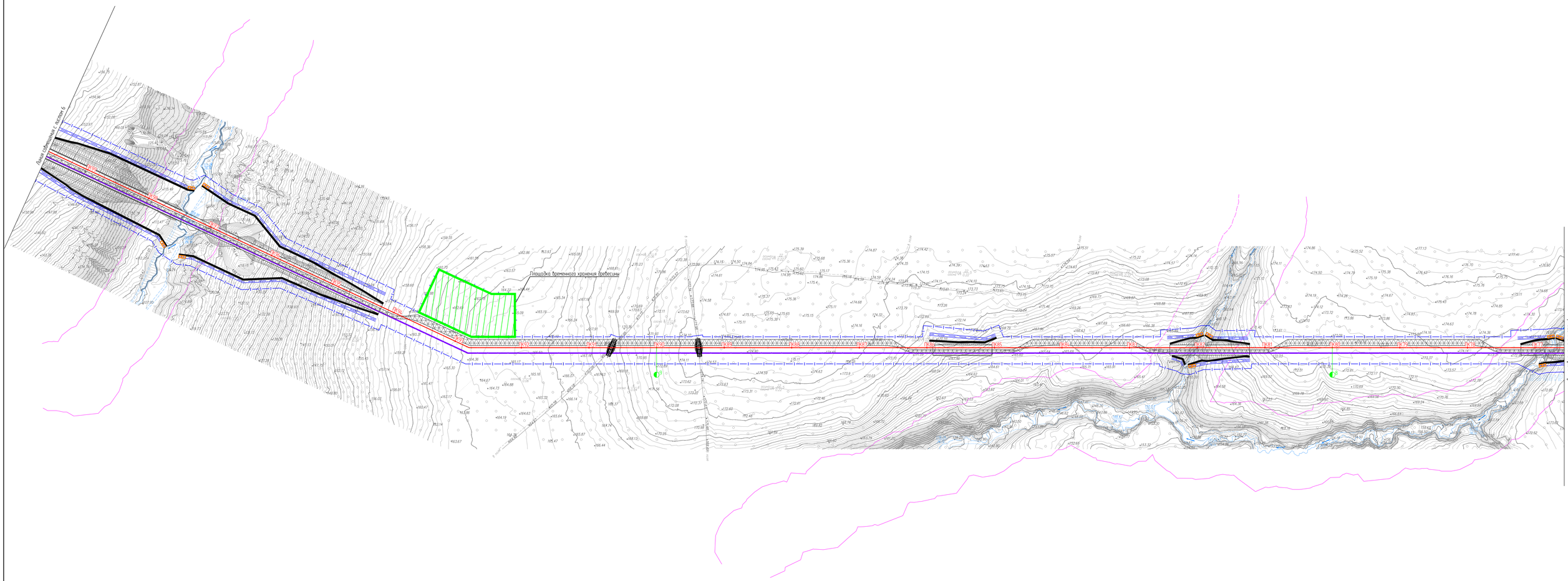

Схема расположения листов

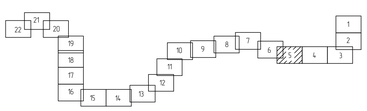

Условные обозначения и примечания приведены на чертеже НКНХ.5273-ПД-ПОС2-0002 л. 1

						НКНХ.5273-ПД-ПОС2-0002		
						"Реконструкция линейного сооружения – имущественный комплекс «Напорные этиленопроводы» на участке Нижнекамск – Казань. Модернизация объектов для транспортировки этилена с учетом дополнительных объемов от ЭП-600"		
Изм.	Кол.уч.	Лист	№док.	Подпись	Дата			
Разраб.	Селезнева				10.10.24		Стадия	Лист	Листов
Проверил	Тимофеев				10.10.24		П	5	
Гл. спец.	Смирнова				10.10.24				
Н. контр.					10.10.24	План полосы отвода трассы трубопровода ПК0 - ПК430 (1:2000)	СИБУР НОВЫЕ РЕСУРСЫ		
ГИП	Вороби				10.10.24				

НКНХ.5273-ПД-ПОС2-0002 5_0_К.dwg

Формат А3

Инв. № подл.	Подп. и дата	Взам. инв. №
00053806		

С

РОССИЯ, Республика Татарстан
Нижнекамский муниципальный раройон (г.Нижнекамск),
Тукаевский муниципальный район,
Мамадышский муниципальный район

План полосы отвода трассы трубопровода. ПК0 - ПК430 (1:2000)

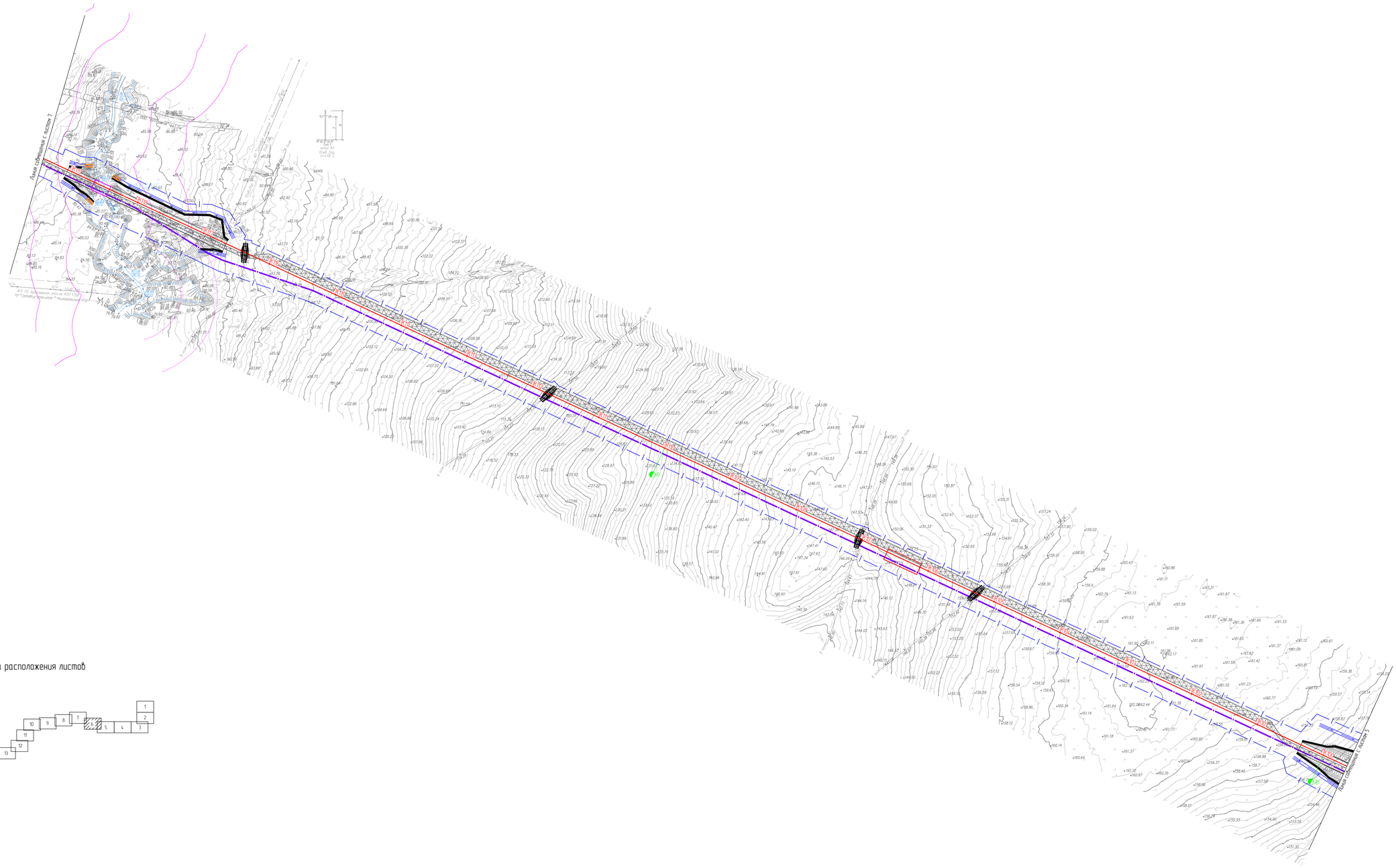

Схема расположения листов

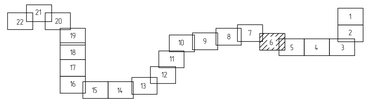

Условные обозначения и примечания приведены на чертеже НКНХ.5273-ПД-ПОС2-0002 л. 1

							НКНХ.5273-ПД-ПОС2-0002
							"Реконструкция линейного сооружения – имущественный комплекс «Управление эксплуатации» на участке Нижнекамск – Казань. Модернизация объектов для транспортировки этилена с учетом дополнительных объемов эт. ЭП-600"
Изм.	Кол.уч.	Лист	№док.	Подпись	Дата		
Разраб.		Семенова			10.10.24		
Проверил		Тимофеев			10.10.24		
Гл. спец.		Смирнова			10.10.24		
Н. контр.					10.10.24		
ГИП		Воробьи			10.10.24		

Стадия	Лист	Листов
П	6	

План полосы отвода трассы трубопровода ПК0 - ПК430 (1:2000)

СИБУР

НКНХ.5273-ПД-ПОС2-0002.6_0_R.dwg

Формат А0

Инв. № подл. 0005386 | Подп. и дата | Взам. инв. №

План полосы отвода трассы трубопровода. ПКО – ПК430 (1:2000)

С

РОССИЯ, Республика Татарстан
Нижнекамский муниципальный раройон (г.Нижнекамск),
Тукаевский муниципальный райлон,
Мамадышский муниципальный район

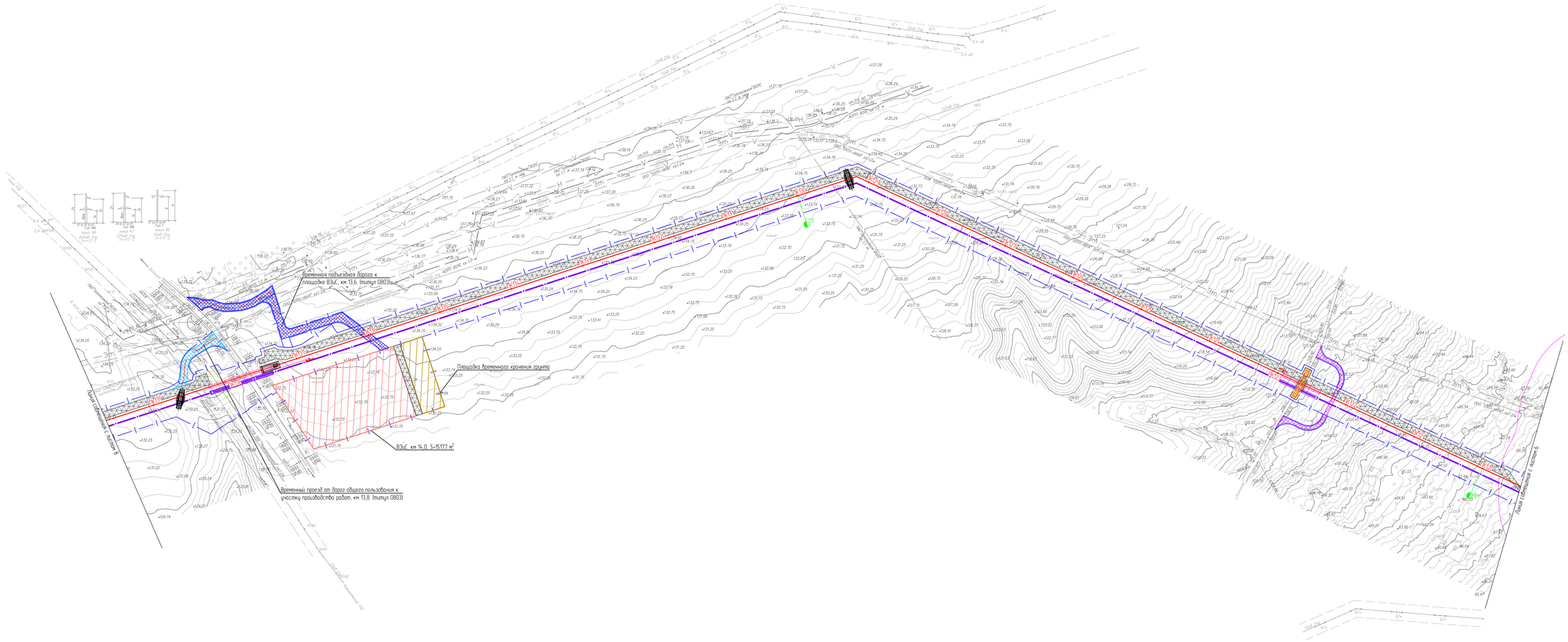

Схема расположения листов

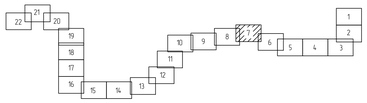

Условные обозначения и примечания приведены на чертеже НКНХ.5273-ПД-ПОС2-0002 л. 1

						НКНХ.5273-ПД-ПОС2-0002	
						"Реконструкция линейного сооружения – имущественный комплекс «Напорные этилепроводы» на участке Нижнекамск – Казань. Модернизация объектов для транспортировки этилена с учетом дополнительных объемов от ЭП-600"	
Изм.	Кол.уч.	Лист	№док.	Подпись	Дата		
Разраб.		Селезнева			10.10.24		Стадия: П; Лист: 7; Листов:
Проверил		Тимофеев			10.10.24		
Гл. спец.		Смирнова			10.10.24		
Н. контр.					10.10.24	План полосы отвода трассы трубопровода ПКО – ПК430 (1:2000)	СИБУР
ГИП		Бородин			10.10.24		

НКНХ.5273-ПД-ПОС2-0002.7_0_К.dwg

Формат А3

Инв. № подл. 00053806 | Подп. и дата | Взам. инв. №

План полосы отвода трассы трубопровода. ПК0 - ПК430 (1:2000)

С

РОССИЯ, Республика Татарстан
Нижнекамский муниципальный рарайон (г.Нижнекамск),
Тукаевский муниципальный район,
Мамадышский муниципальный район

Схема расположения листов

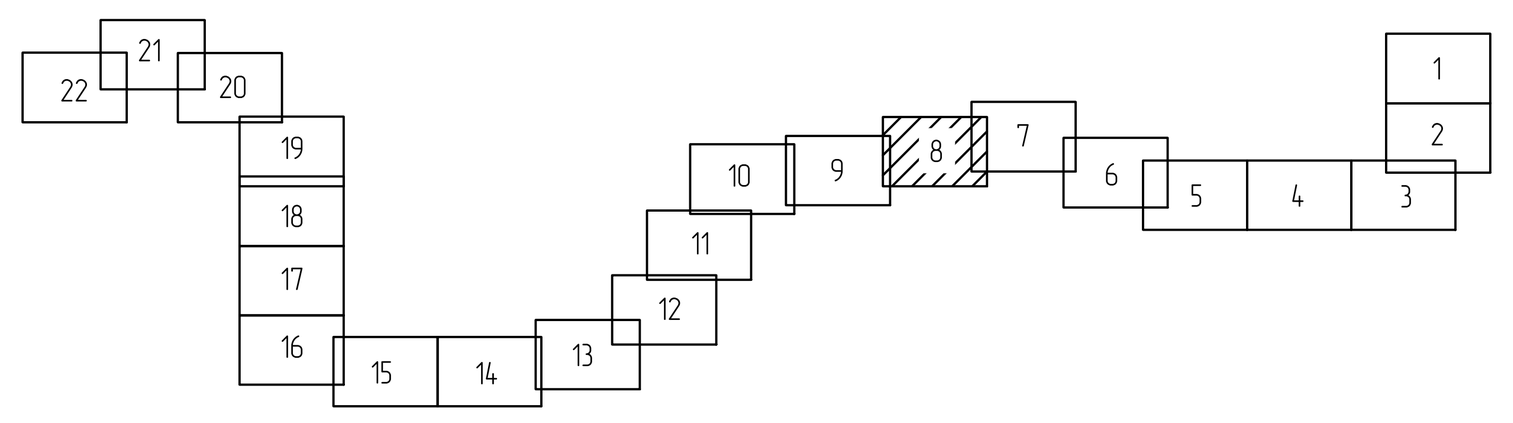

Условные обозначения и примечания приведены на чертеже НКНХ.5273-ПД-ПОС2-0002 л. 1.

Изм.	Кол.уч.	Лист	N°док.	Подпись	Дата	НКНХ.5273-ПД-ПОС2-0002		
						"Реконструкция линейного сооружения – имущественный комплекс «Управление этиленопроводов» на участке Нижнекамск – Казань. Модернизация объектов для транспортировки этилена с учётом дополнительных объемов от ЭП-600"		
Разраб.		Селезнева			10.10.24		Стадия	Лист	Листов
Проверил		Тимофеев			10.10.24		П	8	
Гл. спец.		Смирнова			10.10.24				
						План полосы отвода трассы трубопровода. ПК0 - ПК430 (1:2000)	СИБУР НОВЫЕ РЕСУРСЫ	
Н. контр.					10.10.24			
ГИП		Дордий			10.10.24			

НКНХ.5273-ПД-ПОС2-0002.8_0_R.dwg

Формат А0

Взам. инв. N°	
Подп. и дата	
Инв. N° подл.	00053806

План полосы отвода трассы трубопровода. ПКО - ПК430 (1:2000)

С

РОССИЯ, Республика Татарстан
Нижнекамский муниципальный рарайон (г.Нижнекамск),
Тукаевский муниципальный район,
Мамадышский муниципальный район

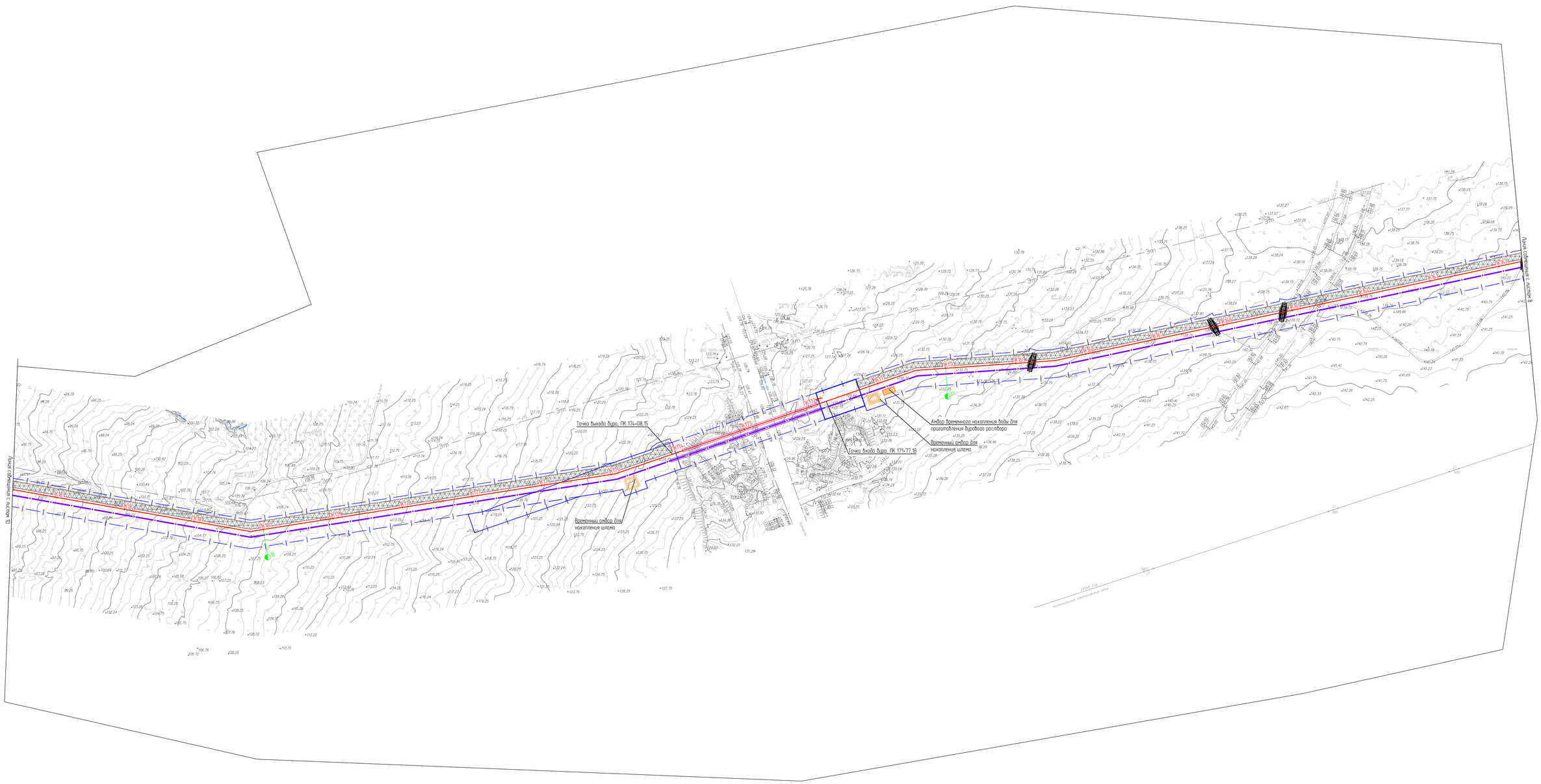

Схема расположения листов

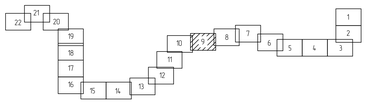

Условные обозначения и примечания приведены на чертеже НКНХ.5273-ПД-ПОС2-0002 л. 1.

						НКНХ.5273-ПД-ПОС2-0002
						"Реконструкция линейного сооружения - имущественный комплекс «Управление этиленопроводов» на участке Нижнекамск - Казань. Модернизация объектов для транспортировки этилена с учетом дополнительных объемов от ЗП-600"
Изм.	Кол.уч.	Лист	№док.	Подпись	Дата	
Разраб.		Селезнева			10.10.24	
Проверил		Тимофеев			10.10.24	
Гл. спец.		Смирнова			10.10.24	
Н. контр.					10.10.24	План полосы отвода трассы трубопровода ПКО - ПК430 (1:2000)
ГИП		Дорбий			10.10.24	

Стадия	Лист	Листов
П	9	

СИБУР НОВЫЕ РЕСУРСЫ

НКНХ.5273-ПД-ПОС2-0002.9_0_R.dwg

Формат А0

Инв. № подл. 00053806 | Подп. и дата | Взам. инв. №

План полосы отвода трассы трубопровода. ПКО – ПК430 (1:2000)

С

РОССИЯ, Республика Татарстан
Нижнекамский муниципальный раройон (г.Нижнекамск),
Тукаевский муниципальный райлон,
Мамадышский муниципальный райлон

Временный проезд от дорог общего пользования к участку производства работ, км 18.6 (титул 0803)

Титул 0502 "Подъездная автодорога к кроновому узлу 18 км и узлу запуска СОД на резервной нитке перехода через р. Зай (от 0 до 42 км)

Титул 0204 "Кроновый узел 18 км"

Временный амбар для накопления шлама

Амбар временного накопления воды для приготовления бурового раствора

Ориентировочное место установки навигационного знака "Якоря не бросать"

Точка выхода бура. ПК 191+08.57

Временный амбар для накопления шлама

Точка входа бура. ПК 186+18.77

Точка входа бура. ПК 0+83.59

Место отпайки ВОЛС на титул 0204

Титул 0204 "Узел запуска СОД на резервной нитке перехода через р. Зай"

ВОЛС по кабельной эстакаде на титул 0204

Точка выхода бура. ПК 5+89.56

Линия совмещения с листом 11

Линия совмещения с листом 9

Схема расположения листов

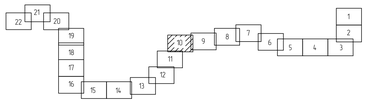

Условные обозначения и примечания приведены на чертеже НКНХ.5273-ПД-ПОС2-0002 л. 1

						НКНХ.5273-ПД-ПОС2-0002	
						"Реконструкция линейного сооружения – имущественный комплекс «Нефтяные эстакелепроводов» на участке Нижнекамск – Казань. Модернизация объектов для транспортировки этилена с учетом дополнительных объемов от ЭП-600"	
Изм.	Кол.уч.	Лист	№док.	Подпись	Дата		
Разраб.		Селезнева			10.10.24		
Проверил		Тимофеев			10.10.24		
Гл. спец.		Смирнова			10.10.24		
Н. контр.					10.10.24	План полосы отвода трассы трубопровода ПКО – ПК430 (1:2000)	
ГИП		Зарбеи			10.10.24		

Стадия	Лист	Листов
П	10	

СИБУР ЮЖНЫЕ РЕСУРСЫ

НКНХ.5273-ПД-ПОС2-0002 10_0_R.dwg

Формат А0

Инв. № подл. 00053806 | Подп. и дата | Взам. инв. №

План полосы отвода трассы трубопровода. ПКО – ПК430 (1:2000)

С

РОССИЯ, Республика Татарстан
Нижнекамский муниципальный раройон (г.Нижнекамск),
Тукаевский муниципальный район,
Мамадышский муниципальный район

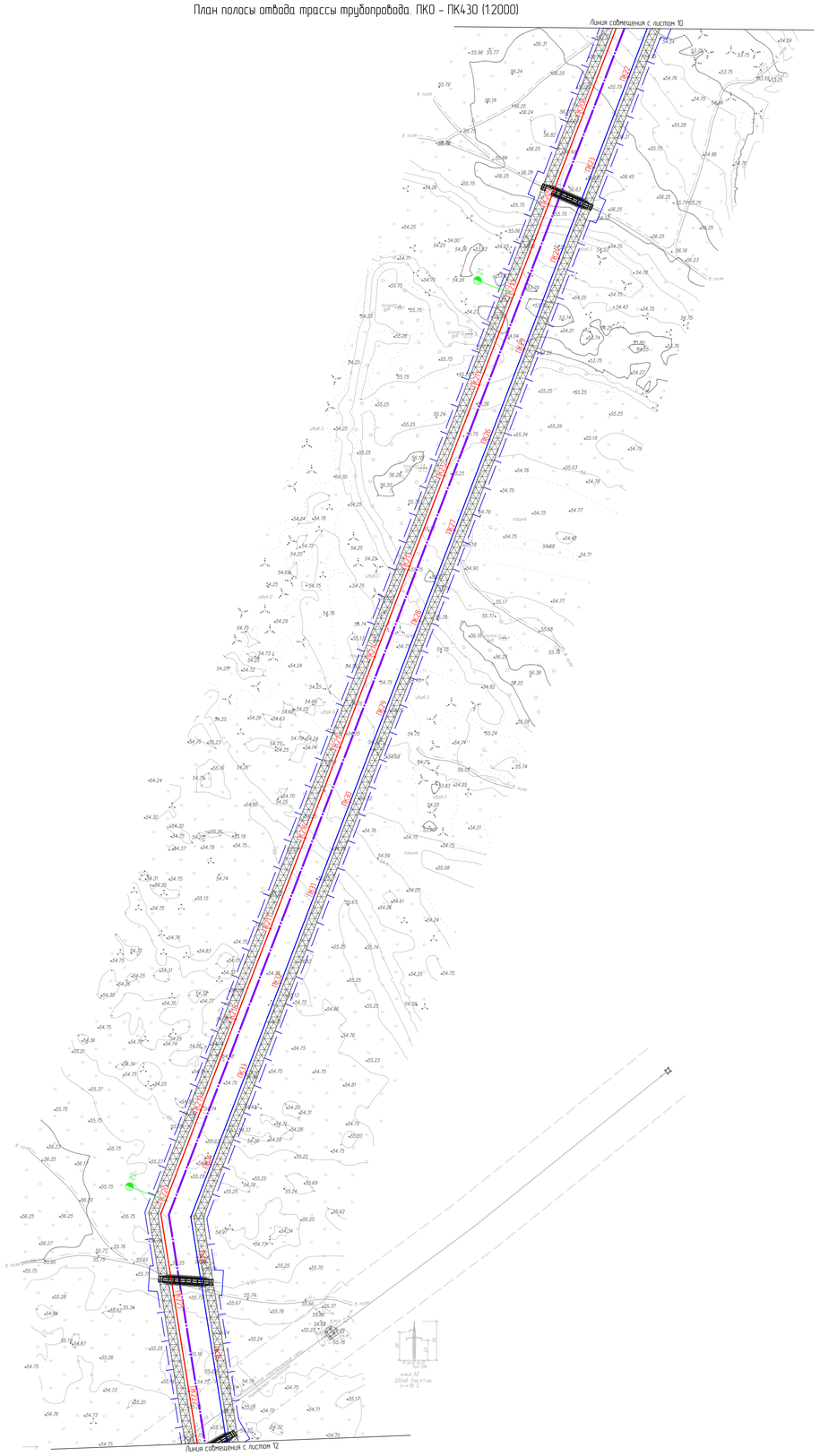

Схема расположения листов

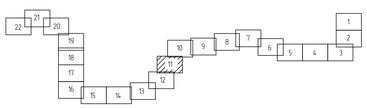

Условные обозначения и примечания приведены на чертеже НКНХ 5273-ПД-ПОС2-0002 л. 1

						НКНХ 5273-ПД-ПОС2-0002
Изм.	Кол.уч.	Лист	№док.	Подпись	Дата	"Реконструкция линейного сооружения – имущественный комплекс «Управление этиленопроводов» на участке Нижнекамск – Казань. Модернизация объектов для транспортировки этилена с учетом дополнительных объектов от ЗП-600"
Разраб.		Селезнева			10.10.24	
Проверил		Тимофеев			10.10.24	
Гл. спец.		Смирнова			10.10.24	
Н. контр.					10.10.24	
ГИП		Дордий			10.10.24	

Стадия	Лист	Листов
П	11	

План полосы отвода трассы трубопровода ПКО – ПК430 (1:2000)

СИБУР
НОВЫЕ РЕСУРСЫ

НКНХ 5273-ПД-ПОС2-0002.11_0_R.dwg

Формат А0

Инв. № подл. 00053806 | Подп. и дата | Взам. инв. №

План полосы отвода трассы трубопровода. ПК0 – ПК430 (1:2000)

С

РОССИЯ, Республика Татарстан
Нижнекамский муниципальный раройон (г.Нижнекамск),
Тукаевский муниципальный район,
Мамадышский муниципальный район

Линия совмещения А-А

Временный проезд от дорог общего пользования к участку производства работ, км 24,1 (титул 0803)

Линия совмещения с листом 11

Титул 0205. Крановый узел 23 км

Место Отпайки ВОЛС на титул 0205

ВОЛС по кабельной эстакаде на титул 0205

Титул 0205. Узел приема СОД на резервной нитке перехода через р. Зай

Титул 0503. Подъездная автодорога к крановому узлу 23 км и узлу приема СОД на резервной нитке перехода через р. Зай (от 0 до 42 км)

ВзиС, км 24.0, S=30000 м²

Площадка временного хранения грунта

Временный проезд от дорог общего пользования к участку производства работ, км 24.1 (титул 0803)

Временная подъездная дорога к площадке ВЗиС, км 24.0 (титул 0803)

Линия совмещения с листом 13

Линия совмещения А-А

Схема расположения листов

22	21	20				
		19				
		18	10	9	8	7
		17				
		16	15	14	13	12
						11

6	5	4	3
			2
			1

Условные обозначения и примечания приведены на чертеже НКНХ.5273-ПД-ПОС2-0002 л. 1

							НКНХ.5273-ПД-ПОС2-0002
							"Реконструкция линейного сооружения – имущественный комплекс «Трубопроводные эстакадытрубопроводов» на участке Нижнекамск – Казань. Модернизация объектов для транспортировки этилена с учетом дополнительных объемов от ЭП-600"
Изм.	Кол.уч.	Лист	№док.	Подпись	Дата		
Разраб.		Семенчева			10.10.24		
Проверил		Тимофеев			10.10.24		
Гл. спец.		Смирнова			10.10.24		
Н. контр.					10.10.24		План полосы отвода трассы трубопровода ПК0 – ПК430 (1:2000)
ГИП		Зарбеи			10.10.24		

Стадия	Лист	Листов
П	12	

СИБУР

НКНХ.5273-ПД-ПОС2-0002 12_0_R.dwg

Формат А0

Инв. № подл. 00053806 | Подп. и дата | Взам. инв. №

План полосы отвода трассы трубопровода. ПК0 – ПК420 (1:2000)

С

РОССИЯ, Республика Татарстан
Нижнекамский муниципальный раройон (г.Нижнекамск),
Тукаевский муниципальный район,
Мамадышский муниципальный район

Линия совпадения с листом 12

Линия совпадения с листом 14

Временный проезд от дороги общего пользования к участку производства работ, км 25,3 (титул 0803)

80 КМ

Схема расположения листов

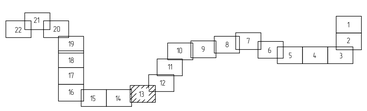

Условные обозначения и примечания приведены на чертеже НКНХ.5273-ПД-ПОС2-0002 л. 1

						НКНХ.5273-ПД-ПОС2-0002		
						"Реконструкция линейного сооружения – имущественный комплекс «Управление эпителепроводов» на участке Нижнекамск – Казань. Модернизация объектов для транспортировки этилена с учетом дополнительных объемов от ЭП-600"		
Изм.	Кол.уч.	Лист	№док.	Подпись	Дата			
Разраб.		Селезнева			10.10.24		Стадия	Лист	Листов
Проверил		Тимофеев			10.10.24		П	13	
Гл. спец.		Смирнова			10.10.24				
Н. контр.					10.10.24	План полосы отвода трассы трубопровода ПК0 – ПК420 (1:2000)			
ГИП		Воробьи			10.10.24				

НКНХ.5273-ПД-ПОС2-0002.13_0_R.dwg

Формат А0

Инв.№ подл. 0005386 | Подп. и дата | Взам. инв. №

План полосы отвода трассы трубопровода. ПКО – ПК420 (1:2000)

С

РОССИЯ, Республика Татарстан
Нижнекамский муниципальный раройон (г.Нижнекамск),
Тукаевский муниципальный район,
Мамадышский муниципальный район

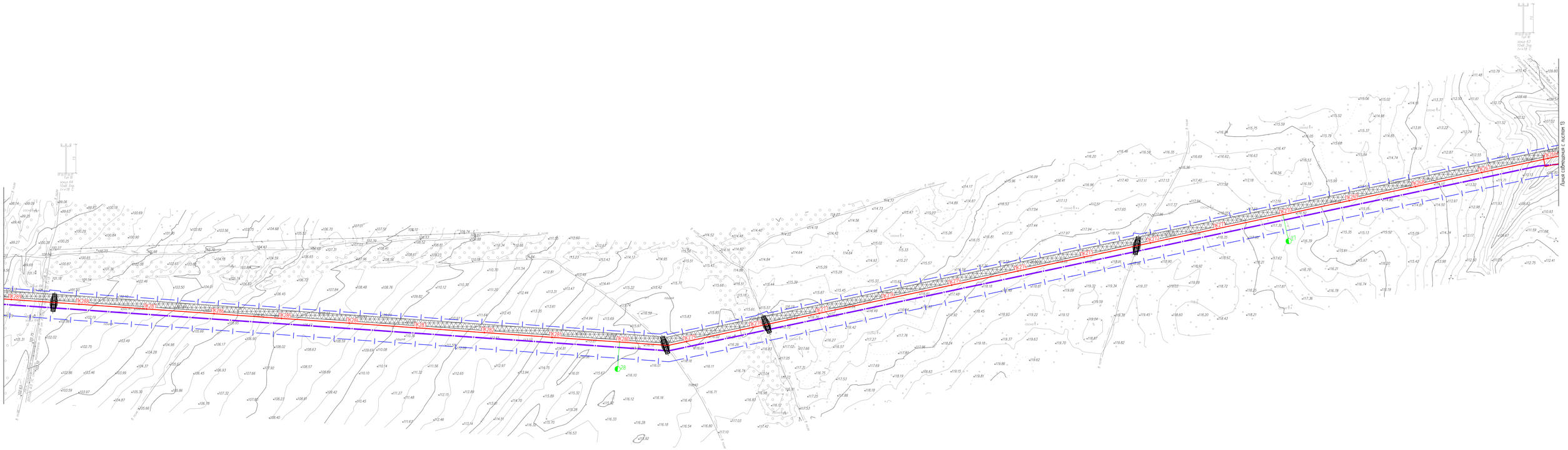

Схема расположения листов

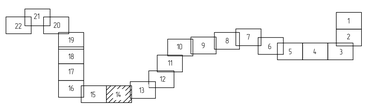

Условные обозначения и примечания приведены на чертеже НКНХ.5273-ПД-ПОС2-0002 л. 1

						НКНХ.5273-ПД-ПОС2-0002	
						"Реконструкция линейного сооружения – имущественный комплекс «Управление эксплуатации водоводов на участке Нижнекамск – Казань. Модернизация объектов для транспортировки этилена с учетом дополнительных объемов от ЭП-600"	
Изм.	Кол.уч.	Лист	№док.	Подпись	Дата		
Разраб.		Семенова			10.10.24		
Проверил		Тимофеев			10.10.24		
Гл. спец.		Смирнова			10.10.24		
Н. контр.					10.10.24		
ГИП		Воробьи			10.10.24		

Стадия	Лист	Листов
П	14	

План полосы отвода трассы трубопровода ПКО – ПК420 (1:2000)

СИБУР НОВЫЕ РЕСУРСЫ

НКНХ.5273-ПД-ПОС2-0002 14_0_R.dwg

Формат А0

Инв. № подл. 0005806 | Подп. и дата | Взам. инв. №

План полосы отвода трассы трубопровода. ПК0 – ПК420 (1:2000)

С

РОССИЯ, Республика Татарстан
Нижнекамский муниципальный раройон (г.Нижнекамск),
Тукаевский муниципальный район,
Мамадышский муниципальный район

Ориентировочное место установки навигационного знака "Якоря не бросать"

Титул 0207. Узел приема СОД на резервной нитке перехода через р. Прось

Точка выхода бура. ПК 308+66.95

Точка выхода бура. ПК 17+14.00

Амбар для временного накопления воды при проведении гидроиспытаний

Временный амбар для накопления шлама

Место Отпайки ВОЛС на титул 0207

Титул 0207. Крановый узел 31 км

ВОЛС по кабельной эпоксаде на титул 0207

Амбар временного накопления воды для приготовления бурового раствора

Временный амбар для накопления шлама

Точка входа бура. ПК 1+7.00

Точка входа бура. ПК 292+59.16

Титул 0206. Узел запуска СОД на резервной нитке перехода через р. Прось

ВОЛС по кабельной эпоксаде на титул 0206

Титул 0504. Подъездная автодорога к крановому узлу 29 км и узлу запуска СОД на резервной нитке перехода через р. Прось (от 0 до 4.2 км)

Титул 0206. Крановый узел 29 км

Место Отпайки ВОЛС на титул 0206

Линия совмещения А-А

Титул 0504. Подъездная автодорога к крановому узлу 29 км и узлу запуска СОД на резервной нитке перехода через р. Прось (от 0 до 4.2 км)

Линия совмещения А-А

Схема расположения листов

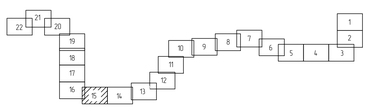

Условные обозначения и примечания приведены на чертеже НКНХ.5273-ПД-ПОС2-0002 л. 1

							НКНХ.5273-ПД-ПОС2-0002		
							"Реконструкция линейного сооружения – имущественный комплекс «Управление эпителепроводов» на участке Нижнекамск – Казань. Модернизация объектов для транспортировки этилена с учетом дополнительных объемов от ЭП-600"		
Изм.	Кол.уч.	Лист	№док.	Подпись	Дата				
Разраб.		Семенова			10.10.24			Стадия	Лист	Листов
Проверил		Тимофеев			10.10.24			П	15	
Гл. спец.		Смирнова			10.10.24		План полосы отвода трассы трубопровода ПК0 – ПК420 (1:2000)			
Н. контр.					10.10.24			СИБУР		
ГИП		Бородин			10.10.24					

НКНХ.5273-ПД-ПОС2-0002.15_0_R.dwg

Формат А0

Инв. № подл. 00053806 | Подп. и дата | Взам. инв. №

План полосы отвода трассы трубопровода. ПКО - ПК420 (1:2000)

С

РОССИЯ, Республика Татарстан
Нижнекамский муниципальный рарайон (г.Нижнекамск),
Тукаевский муниципальный район,
Мамадышский муниципальный район

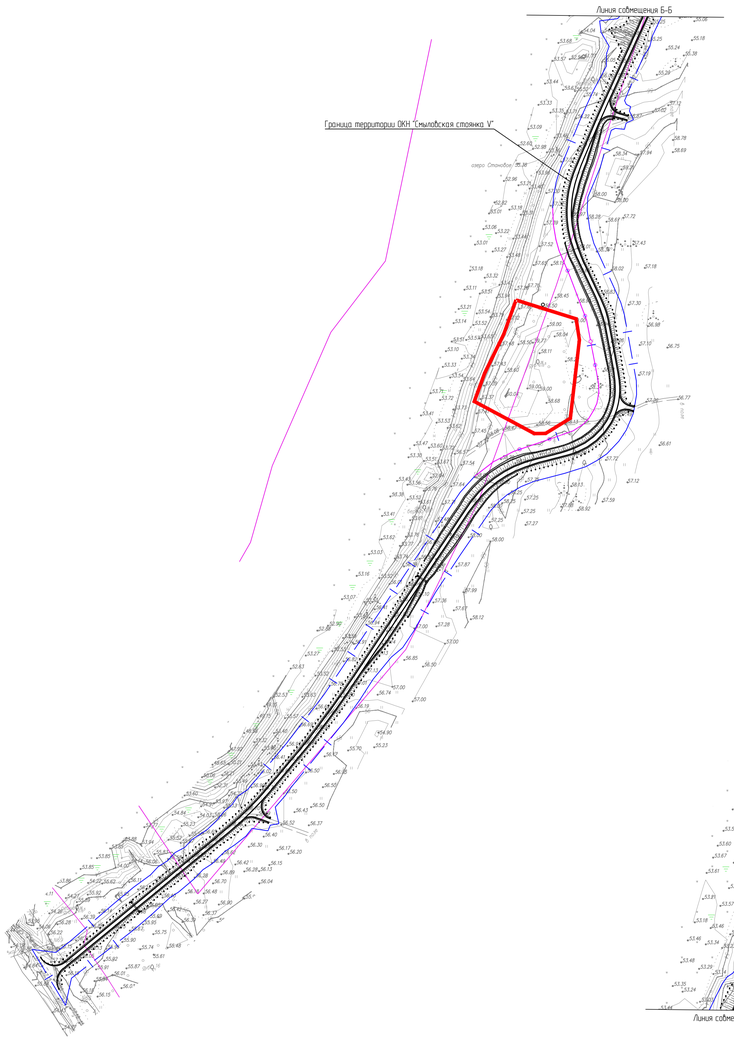

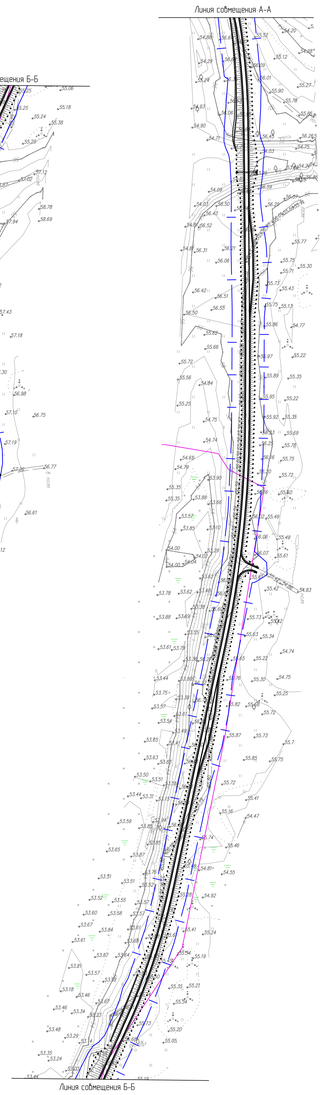

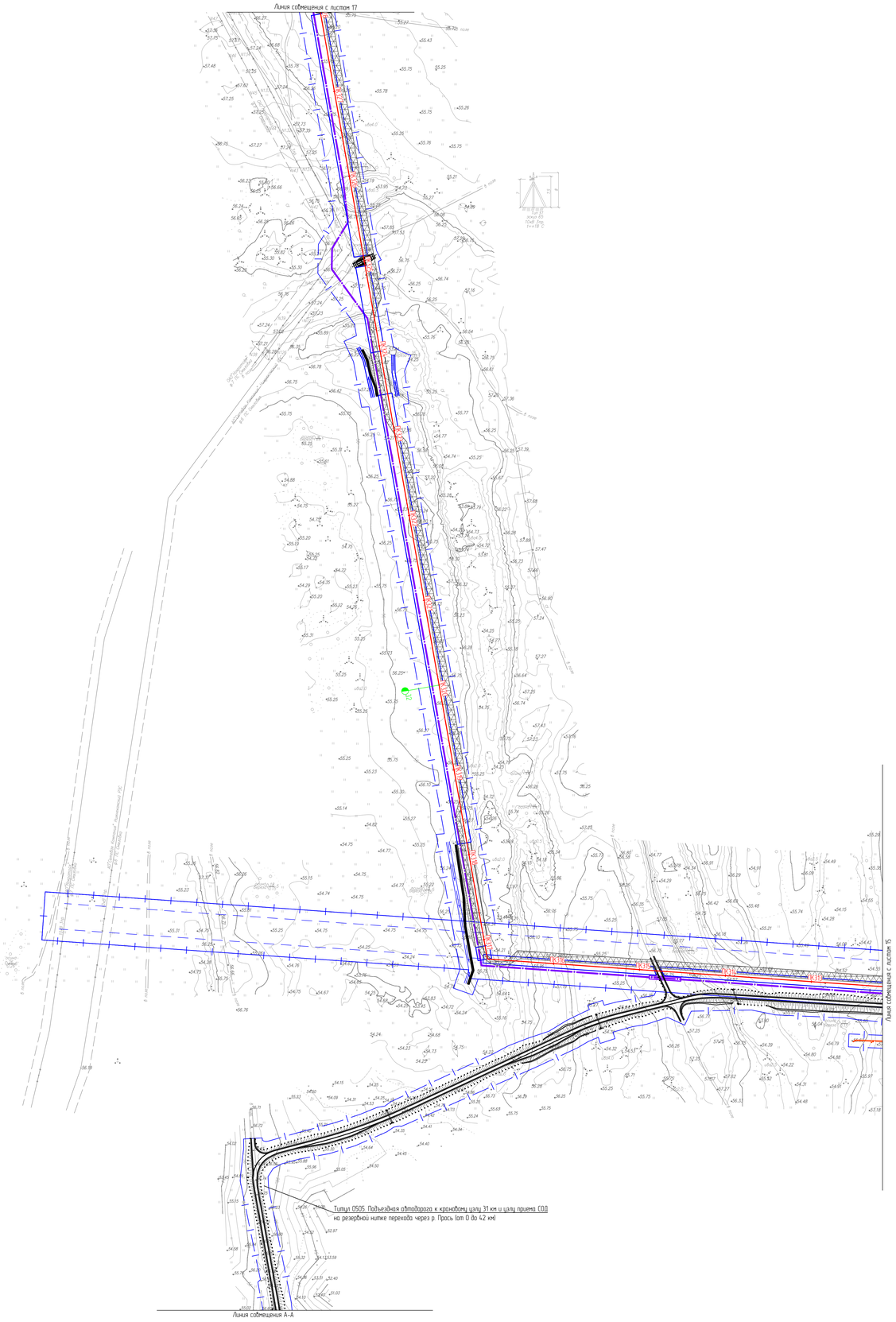

Титул 0505. Подъездная автодорога к кранавому узлу 31 км и узлу приема СОД на резервной нитке перехода через р. Прось (от 0 до 42 км)

Условные обозначения и примечания приведены на чертеже НКНХ.5273-ПД-ПОС2-0002 л. 1.

Схема расположения листов

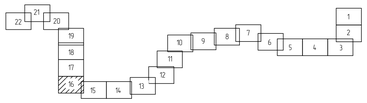

						НКНХ.5273-ПД-ПОС2-0002
Изм.	Кол.уч.	Лист	№док.	Подпись	Дата	"Реконструкция линейного сооружения - имущественный комплекс «Управление эпиленопроводов» на участке Нижнекамск - Казань. Модернизация объектов для транспортировки эпилена с учетом дополнительных объемов от 31-600"
Разраб.		Селезнева			10.10.24	
Проверил		Тимофеев			10.10.24	
Гл. спец.		Смирнова			10.10.24	
Н. контр.					10.10.24	
ГИП		Дорбий			10.10.24	

Стадия	Лист	Листов
П	16	

План полосы отвода трассы трубопровода. ПКО - ПК420 (1:2000)

СИБУР
НОВЫЕ РЕСУРСЫ

НКНХ.5273-ПД-ПОС2-0002 16_0_R.dwg

Формат А0

Инв. № подл. 00053806 | Подп. и дата | Взам. инв. №

План полосы отвода трассы трубопровода. ПКО - ПК420 (1:2000)

С

РОССИЯ, Республика Татарстан
Нижнекамский муниципальный рарайон (г.Нижнекамск),
Тукаевский муниципальный район,
Мамадышский муниципальный район

Линия совмещения с листом 18

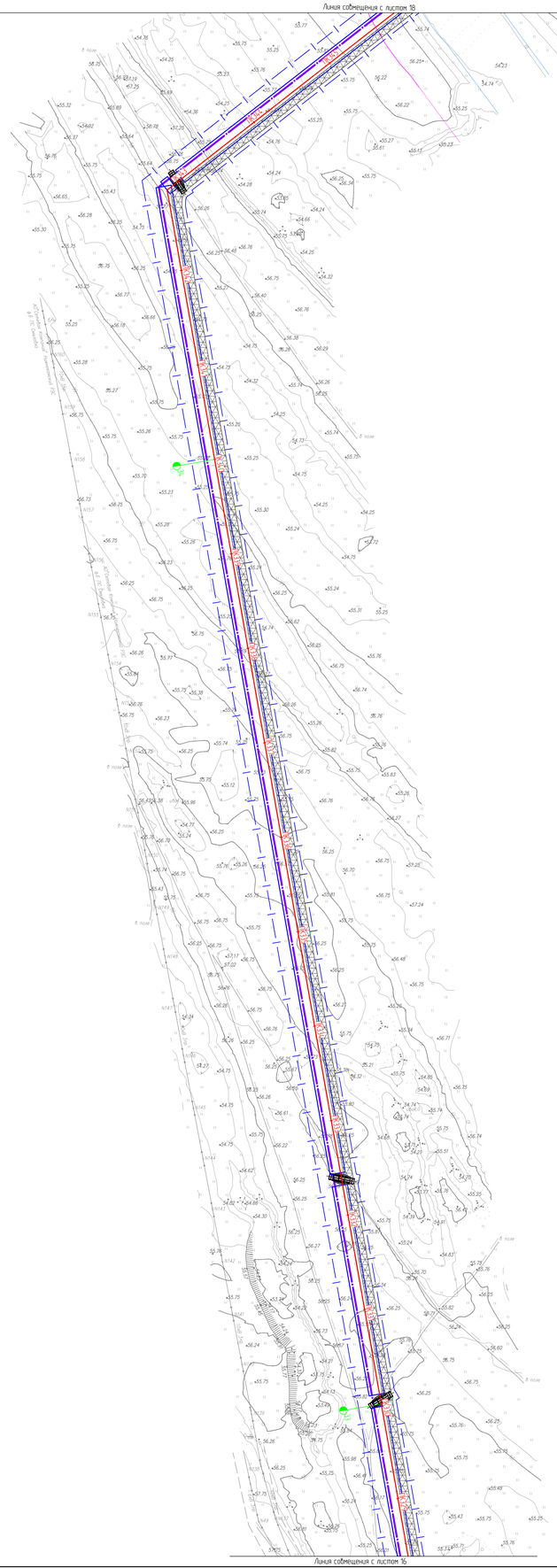

Линия совмещения с листом 16

Схема расположения листов

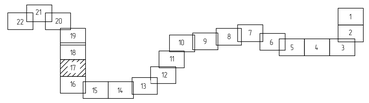

Условные обозначения и примечания приведены на чертеже НКНХ 5273-ПД-ПОС2-0002 л. 1.

						НКНХ 5273-ПД-ПОС2-0002
						"Реконструкция линейного сооружения – имущественный комплекс «Управление этиленопроводов» на участке Нижнекамск – Казань. Модернизация объектов для транспортировки этилена с учетом дополнительных объектов от ЗП-600"
Изм.	Кол.уч.	Лист	№док.	Подпись	Дата	
Разраб.		Селезнева			10.10.24	Стадия: П; Лист: 17; Листов:
Проверил		Тимофеев			10.10.24	
Гл. спец.		Смирнова			10.10.24	
Н. контр.					10.10.24	План полосы отвода трассы трубопровода. ПКО - ПК420 (1:2000)
ГИП		Дордий			10.10.24	СИБУР НОВЫЕ РЕСУРСЫ

НКНХ 5273-ПД-ПОС2-0002.17_0_R.dwg

Формат А0

Взам. инв. №

Подп. и дата

Инв. № подл.

00053806

План полосы отвода трассы трубопровода. ПКО – ПК420 (1:2000)

С

РОССИЯ, Республика Татарстан
Нижнекамский муниципальный рарайон (г.Нижнекамск),
Тукаевский муниципальный район,
Мамадышский муниципальный район

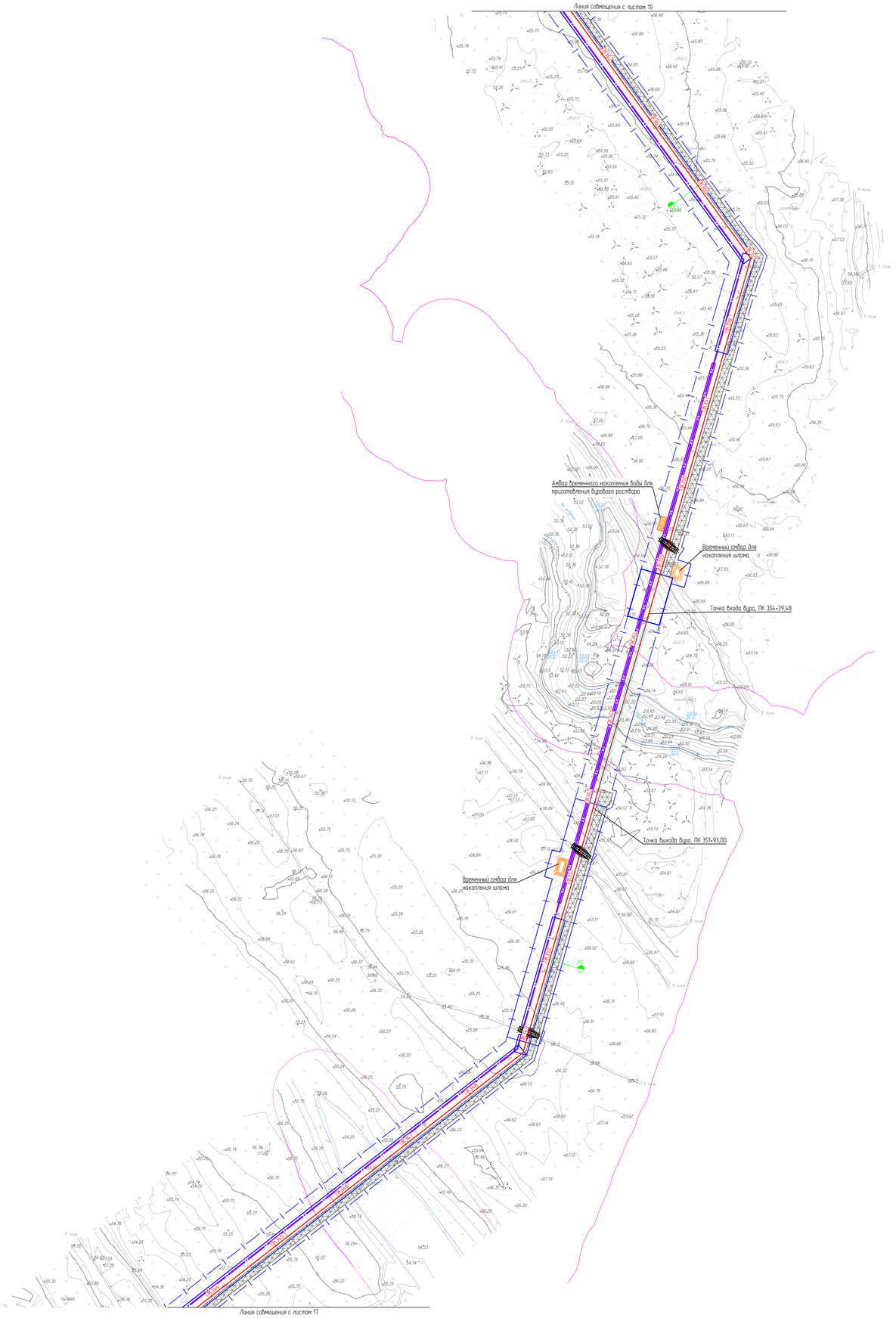

Схема расположения листов

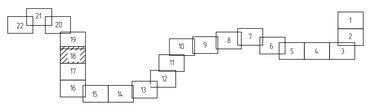

Условные обозначения и примечания приведены на чертеже НКНХ 5273-ПД-ПОС2-0002 л. 1

						НКНХ 5273-ПД-ПОС2-0002
						"Реконструкция линейного сооружения – имущественный комплекс «Управление этиленопроводов» на участке Нижнекамск – Казань. Модернизация объектов для транспортировки этилена с учетом дополнительных объемов от ЗП-600"
Изм.	Кол.уч.	Лист	№док.	Подпись	Дата	
Разраб.		Селезнева			10.10.24	
Проверил		Тимофеев			10.10.24	
Гл. спец.		Смирнова			10.10.24	
Н. контр.					10.10.24	
ГИП		Дордий			10.10.24	

Стадия	Лист	Листов
П	18	

План полосы отвода трассы трубопровода ПКО – ПК420 (1:2000)

СИБУР НОВЫЕ РЕСУРСЫ

НКНХ 5273-ПД-ПОС2-0002 18_0_R.dwg

Формат А0

Инв. № подл. 00053806 | Подп. и дата | Взам. инв. №

План полосы отвода трассы трубопровода. ПК0 - ПК430 (1:2000)

С

РОССИЯ, Республика Татарстан
Нижнекамский муниципальный раройон (г.Нижнекамск),
Тукаевский муниципальный район,
Мамадышский муниципальный район

Линия совмещения с листом 20

Линия совмещения с листом 18

Условные обозначения и примечания приведены на чертеже НКНХ.5273-ПД-ПОС2-0002 л. 1

Схема расположения листов

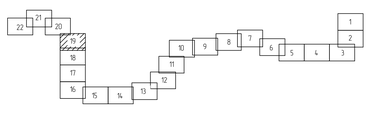

						НКНХ.5273-ПД-ПОС2-0002	
						"Реконструкция линейного сооружения - имущественный комплекс «Нефтяные эмульгопроводы» на участке Нижнекамск – Казань. Модернизация объектов для транспортировки эмульсии с учетом дополнительных объемов от ЭП-600"	
Изм.	Кол.уч.	Лист	№док.	Подпись	Дата		
Разраб		Семенова			10.10.24		Стадия: П; Лист: 19; Листов:
Проверил		Тимофеев			10.10.24		
Гл. спец.		Смирнова			10.10.24		
Н. контр.					10.10.24	План полосы отвода трассы трубопровода ПК0 - ПК430 (1:2000)	СИБУР
ГИП		Бородай			10.10.24		

НКНХ.5273-ПД-ПОС2-0002.ТЧ_0_9.dwg

Формат А0

Взам. инв. №

Подп. и дата

Инв. № подл. 0053806

План полосы отвода трассы трубопровода. ПКО - ПК430 (1:2000)

С

РОССИЯ, Республика Татарстан
Нижнекамский муниципальный рарайон (г.Нижнекамск),
Тукаевский муниципальный район,
Мамадышский муниципальный район

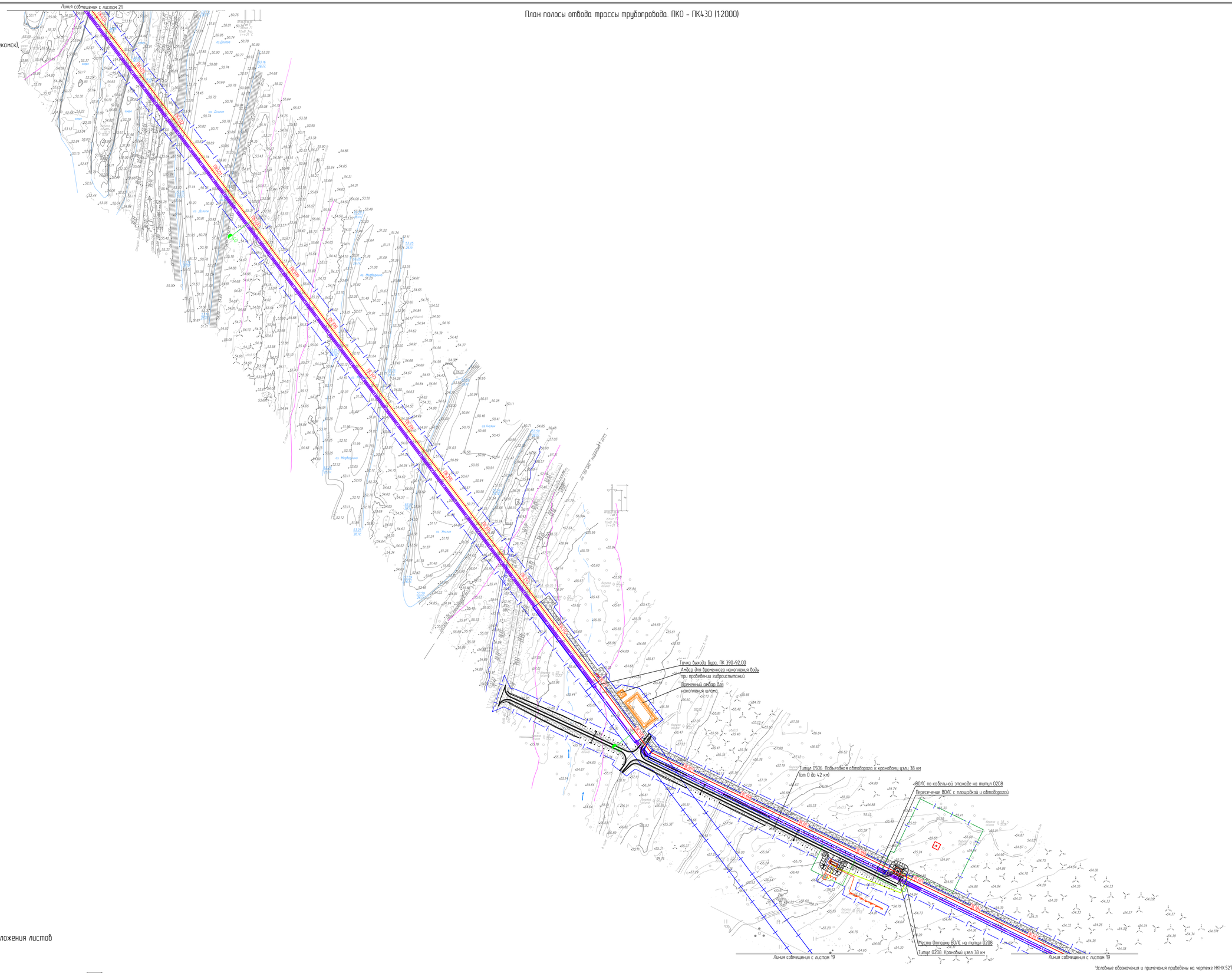

Условные обозначения и примечания приведены на чертеже НКНХ 5273-ПД-ПОС2-0002 л. 1

Схема расположения листов

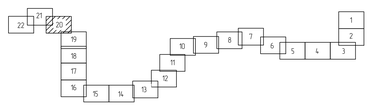

Изм.	Кол.уч.	Лист	№док.	Подпись	Дата
Разраб.		Селезнева			10.10.24
Проверил		Тимофеев			10.10.24
Гл. спец.		Селезнева			10.10.24
Н. контр.					10.10.24
ГИП		Дорбий			10.10.24

НКНХ 5273-ПД-ПОС2-0002

"Реконструкция линейного сооружения - имущественный комплекс «Управление этиленопроводов» на участке Нижнекамск - Казань. Модернизация объектов для транспортировки этилена с учетом дополнительных объемов от 3П-600"

Стадия	Лист	Листов
П	20	

План полосы отвода трассы трубопровода. ПКО - ПК430 (1:2000)

СИБУР
НОВЫЕ РЕСУРСЫ

НКНХ 5273-ПД-ПОС2-0002 20_0_R.dwg

Формат А0

Инв. № подл. 00053806 | Подп. и дата | Взам. инв. №

План полосы отвода трассы трубопровода. ПКО - ПК430 (1:2000)

С

РОССИЯ, Республика Татарстан
Нижнекамский муниципальный рарайон (г.Нижнекамск),
Тукаевский муниципальный район,
Мамадышский муниципальный район

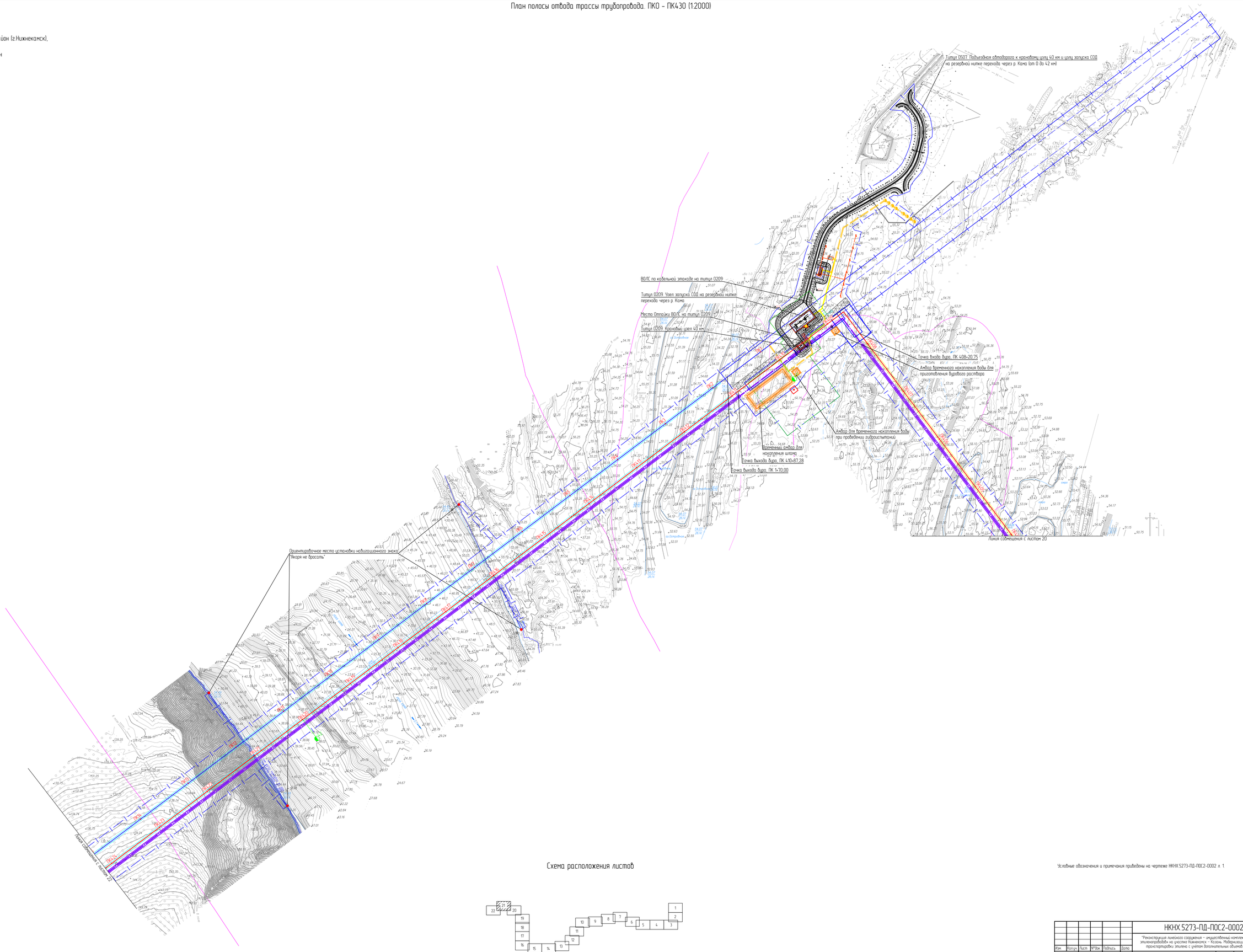

Схема расположения листов

Условные обозначения и примечания приведены на чертеже НКНХ 5273-ПД-ПОС2-0002 л. 1.

						НКНХ 5273-ПД-ПОС2-0002
						"Реконструкция линейного сооружения – имущественный комплекс «Управление этиленопроводов» на участке Нижнекамск – Казань. Модернизация объектов для транспортировки этилена с учетом дополнительных объемов от ЭП-600"
Изм.	Кол.уч.	Лист	№док.	Подпись	Дата	
Разраб.		Селезнева			10.10.24	Стадия: П; Лист: 21; Листов:
Проверил		Тимофеев			10.10.24	
Гл. спец.		Смирнова			10.10.24	
Н. контр.					10.10.24	План полосы отвода трассы трубопровода ПКО - ПК430 (1:2000)
ГИП		Дордий			10.10.24	СИБУР НОВЫЕ РЕСПУБЛИКИ

НКНХ 5273-ПД-ПОС2-0002.21_0_R.dwg

Формат А0

Инв. № подл. 00053806 | Подп. и дата | Взам. инв. №

План полосы отвода трассы трубопровода. ПК0 – ПК430 (1:2000)

С

РОССИЯ, Республика Татарстан
Нижнекамский муниципальный раройон (г.Нижнекамск),
Тукаевский муниципальный район,
Мамадышский муниципальный район

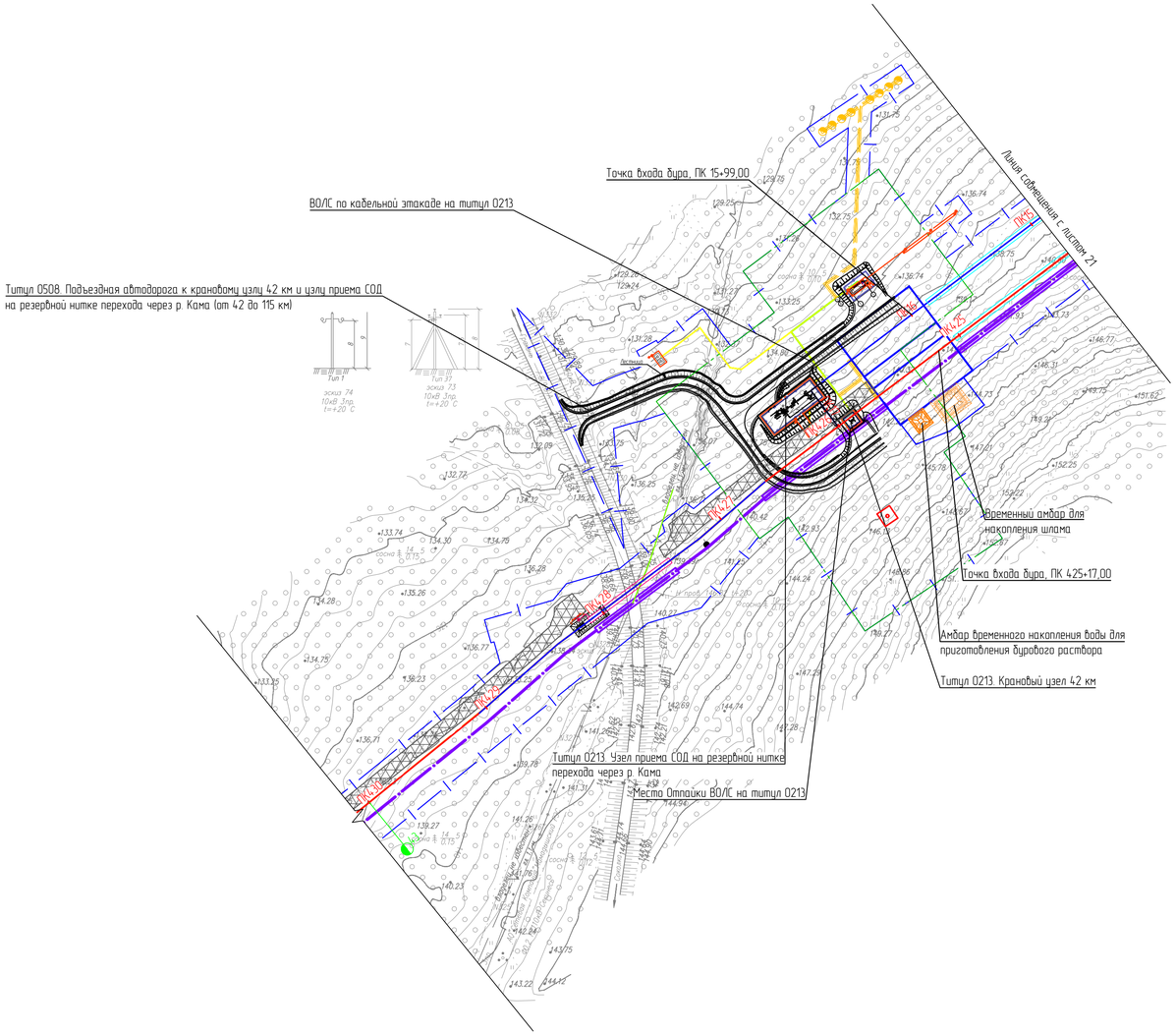

Условные обозначения и примечания приведены на чертеже НКНХ.5273-ПД-ПОС2-0002 л. 1.

Схема расположения листов

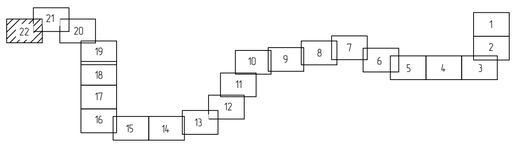

						НКНХ.5273-ПД-ПОС2-0002	
						"Реконструкция линейного сооружения – имущественный комплекс «Управление этиленопроводов» на участке Нижнекамск – Казань. Модернизация объектов для транспортировки этилена с учетом дополнительных объемов от ЭП-600"	
Изм.	Кол.уч.	Лист	№док.	Подпись	Дата		
Разраб.		Селезнева			10.10.24		
Проверил		Тимофеев			10.10.24		
Гл. спец.		Смирнова			10.10.24		
Н. контр.					10.10.24	План полосы отвода трассы трубопровода. ПК0 – ПК430 (1:2000)	
ГИП		Дардий			10.10.24		

Стадия	Лист	Листов
П	22	

СИБУР НОВЫЕ РЕСУРСЫ

НКНХ.5273-ПД-ПОС2-0002 22_0_R.dwg

Формат А1

Взам. инв. №	
Подп. и дата	
Инв. № подл.	00053806

С

РОССИЯ, Республика Татарстан
Нижнекамский муниципальный раройон (г.Нижнекамск),
Тукаевский муниципальный район,
Мамадышский муниципальный район

План полосы отвода трассы трубопровода. ПК430 – ПК1150 (1:2000)

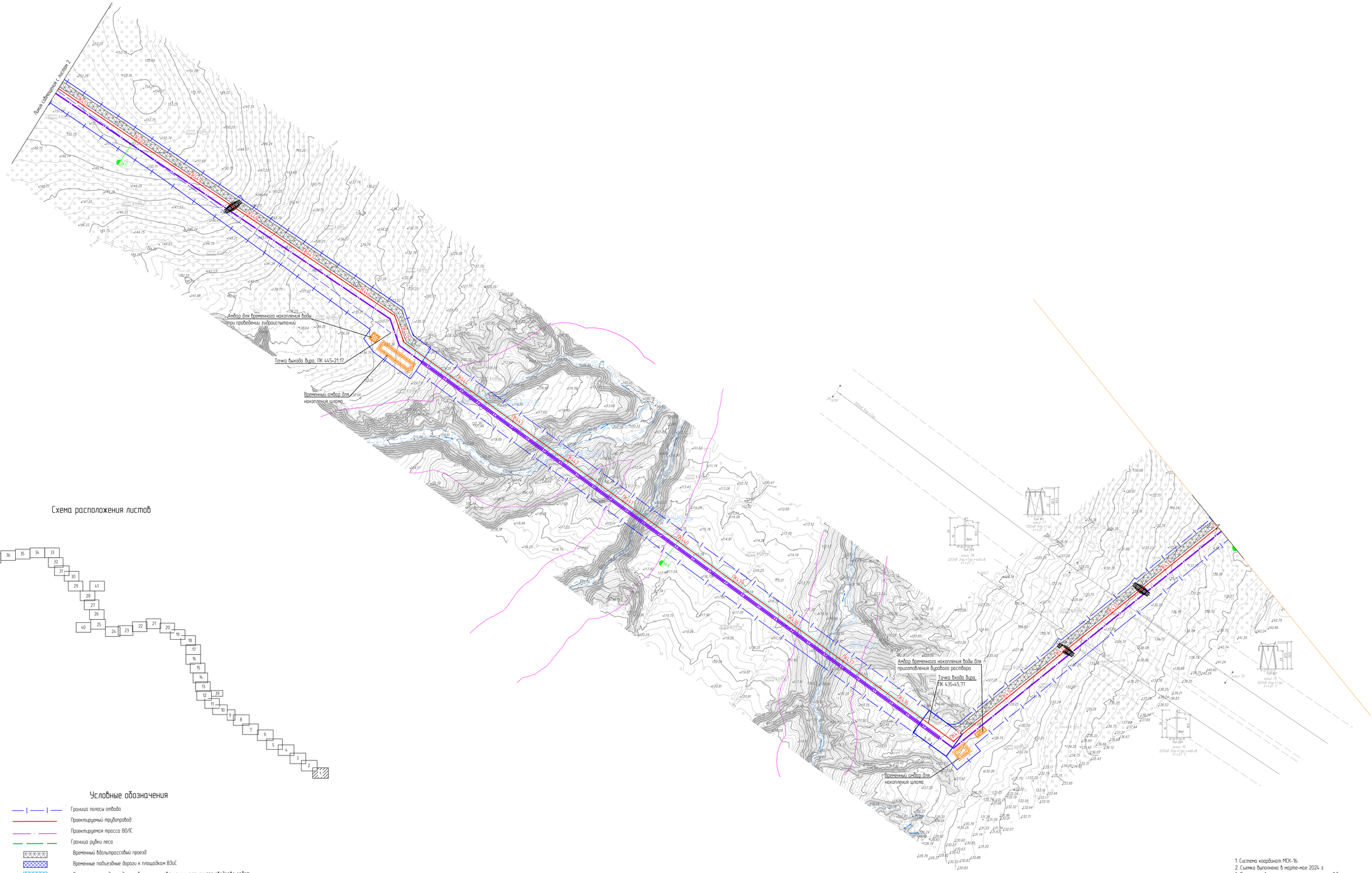

Схема расположения листов

Условные обозначения

- Граница полосы отвода
- Проектируемый трубопровод
- Проектируемая трасса ВОЛС
- Граница рубки леса
- Временный вдольтрассовый проезд
- Временные подъездные дороги к площадкам ВЗиС
- Временные проезды от дорог общего пользования к участкам производства работ
- Временные технологические объезды оврагов, малых водотоков и участков со значительными продольными уклонами
- Временная площадка для складирования и хранения труб (трубных плетей), основных строительных грузов и производственных баз подрядчика (ВЗиС, тип 1)
- Временная площадка для складирования и хранения труб (трубных плетей), основных строительных грузов и производственных баз подрядчика (ВЗиС, тип 2)
- Площадка временного хранения грунта
- Площадка временного хранения древесины
- Временные переезды через малые водотоки
- Временные участки объезда

1. Система координат МСК-16.
2. Съемка выполнена в марте-мае 2024 г.
3. План составлен с сечением рельефа через 0.5 м.
4. Система высот Балтийская 1977г.
5. Чертеж разработан на основе материалов НКНХ.5273-ИИ-ИГ.ДИ1.2.ИО, том 1.1.2, чертеж НКНХ.5273-ИИ-ИГ.ДИ1.2.ИО-0003.
6. Чертеж разработан на основе материалов НКНХ.5273-ИИ-ИГ.ДИ2.2.ИО, том 1.2.2, чертеж НКНХ.5273-ИИ-ИГ.ДИ2.2.ИО-0003.
7. Чертеж разработан на основе материалов НКНХ.5273-ИИ-ИГ.ДИ3.2.ИО, том 1.3.2, чертеж НКНХ.5273-ИИ-ИГ.ДИ3.2.ИО-0003.

						НКНХ.5273-ПД-ПОС2-0003	
						"Реконструкция линейного сооружения – имущественный комплекс «Управление эксплуатации нефтепроводов на участке Нижнекамск – Казань. Модернизация объектов для транспортировки этилена с учетом дополнительных объемов от ЭП-600"	
Изм.	Кол.уч.	Лист	№док.	Подпись	Дата		
Разраб.		Семеняева			10.10.24		
Проверил		Тимофеев			10.10.24		
Гл. спец.		Смирнова			10.10.24		
Н. контр.					10.10.24		
ГИП		Воробьи			10.10.24		

Стадия	Лист	Листов
П	1	41

План полосы отвода трассы трубопровода ПК430 – ПК1150 (1:2000)

СИБУР

НКНХ.5273-ПД-ПОС2-0003.1_0_R.dwg

Формат А0

Инв.№ подл. | 00053806 | Подп. и дата | Взам. инв. №

План полосы отвода трассы трубопровода. ПК430 – ПК1150 (1:2000)

С

РОССИЯ, Республика Татарстан
Нижнекамский муниципальный рарайон (г.Нижнекамск),
Тукаевский муниципальный район,
Мамадышский муниципальный район

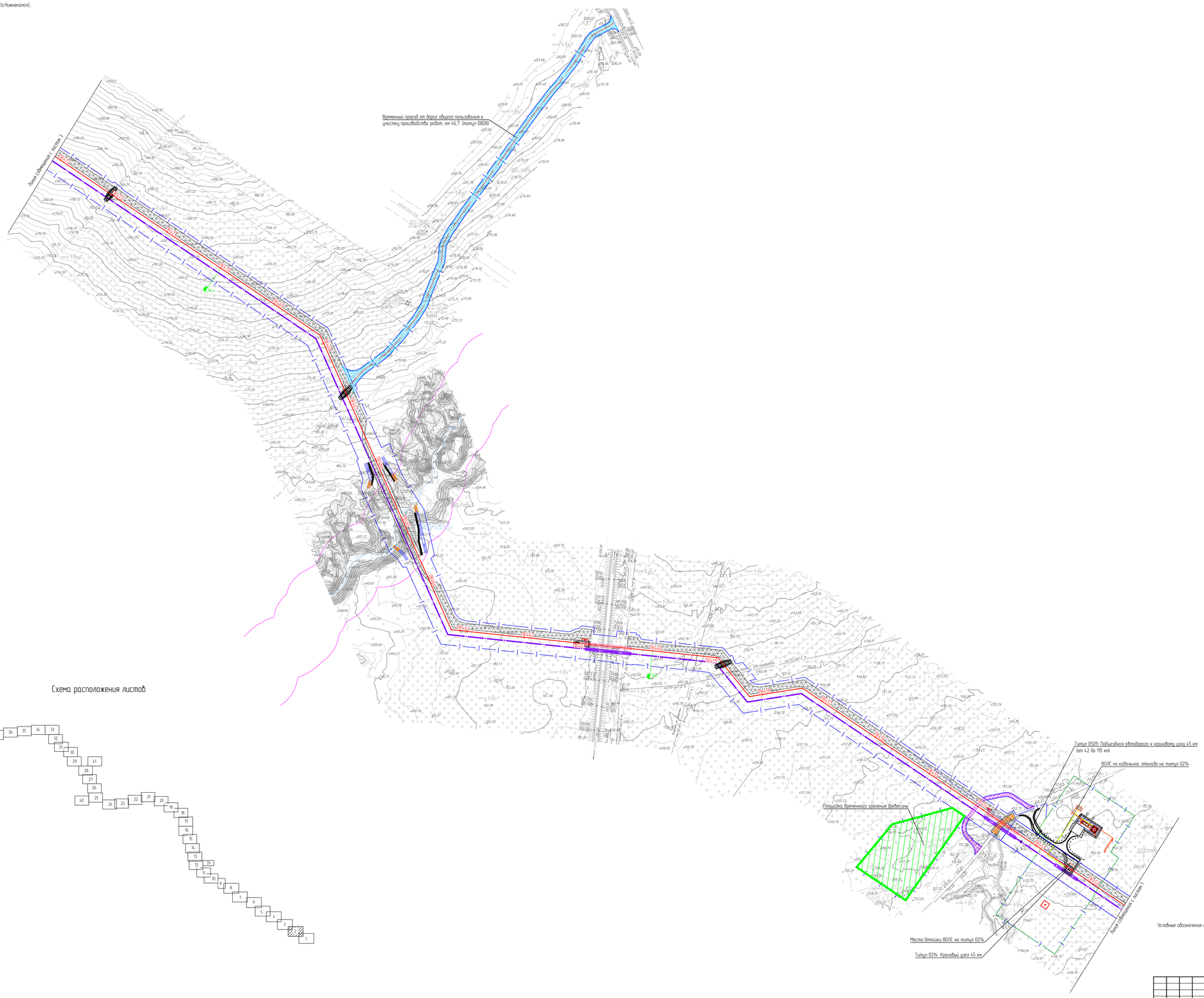

Схема расположения листов

Условные обозначения и примечания приведены на чертеже НКНХ 5273-ПД-ПОС2-0003 л. 1

						НКНХ 5273-ПД-ПОС2-0002
Изм.	Кол.уч.	Лист	№док.	Подпись	Дата	"Реконструкция линейного сооружения – имущественный комплекс «Управление этиленопроводов» на участке Нижнекамск – Казань. Модернизация объектов для транспортировки этилена с учетом дополнительных объемов от ЭП-600"
Разраб.		Селезнева			10.10.24	
Проверил		Тимофеев			10.10.24	
Гл. спец.		Смирнова			10.10.24	
Н. контр.					10.10.24	
ГИП		Дордий			10.10.24	

Стадия	Лист	Листов
П	2	

План полосы отвода трассы трубопровода ПК430 – ПК1150 (1:2000)

СИБУР
НОВЫЕ РЕСУРСЫ

НКНХ 5273-ПД-ПОС2-0003.2_0_R.dwg

Формат А0

Инв. № подл. 00053806 | Подп. и дата | Взам. инв. №

С

РОССИЯ, Республика Татарстан
Нижнекамский муниципальный раройон (г.Нижнекамск),
Тукаевский муниципальный район,
Мамадышский муниципальный район

План полосы отвода трассы трубопровода. ПК430 - ПК1150 (1:2000)

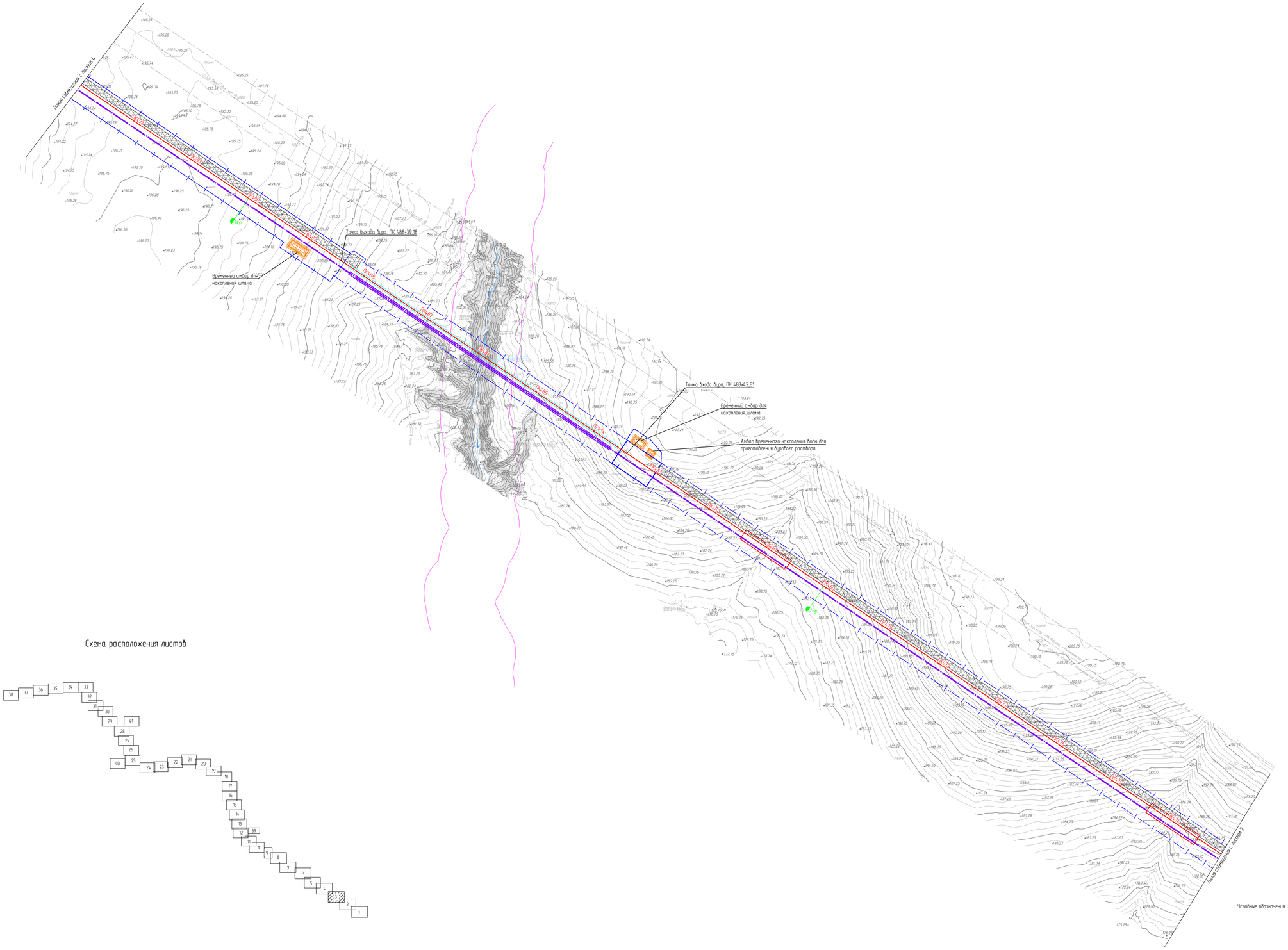

Схема расположения листов

Условные обозначения и примечания приведены на чертеже НКНХ.5273-ПД-ПОС2-0003 л. 1

						НКНХ.5273-ПД-ПОС2-0002	
						"Реконструкция линейного сооружения – имущественный комплекс «Нефтяные эстакадопроводы» на участке Нижнекамск – Казань. Модернизация объектов для транспортировки этилена с учетом дополнительных объемов от ЭП-600"	
Изм.	Кол.уч.	Лист	№док.	Подпись	Дата		
Разраб.		Семеняйко			10.10.24		
Проверил		Тимофеев			10.10.24		
Гл. спец.		Смирнова			10.10.24		
Н. контр.					10.10.24		
ГИП		Воробьи			10.10.24		

Стадия	Лист	Листов
П	3	

План полосы отвода трассы трубопровода ПК430 - ПК1150 (1:2000)

СИБУР НОВЫЕ РЕСУРСЫ

НКНХ.5273-ПД-ПОС2-0003.3_0_К.dwg

Формат А3

Инв. № подл. 00053806 | Подп. и дата | Взам. инв. №

План полосы отвода трассы трубопровода. ПК430 – ПК1150 (1:2000)

С

РОССИЯ, Республика Татарстан
Нижнекамский муниципальный рарайон (г.Нижнекамск),
Тукаевский муниципальный район,
Мамадышский муниципальный район

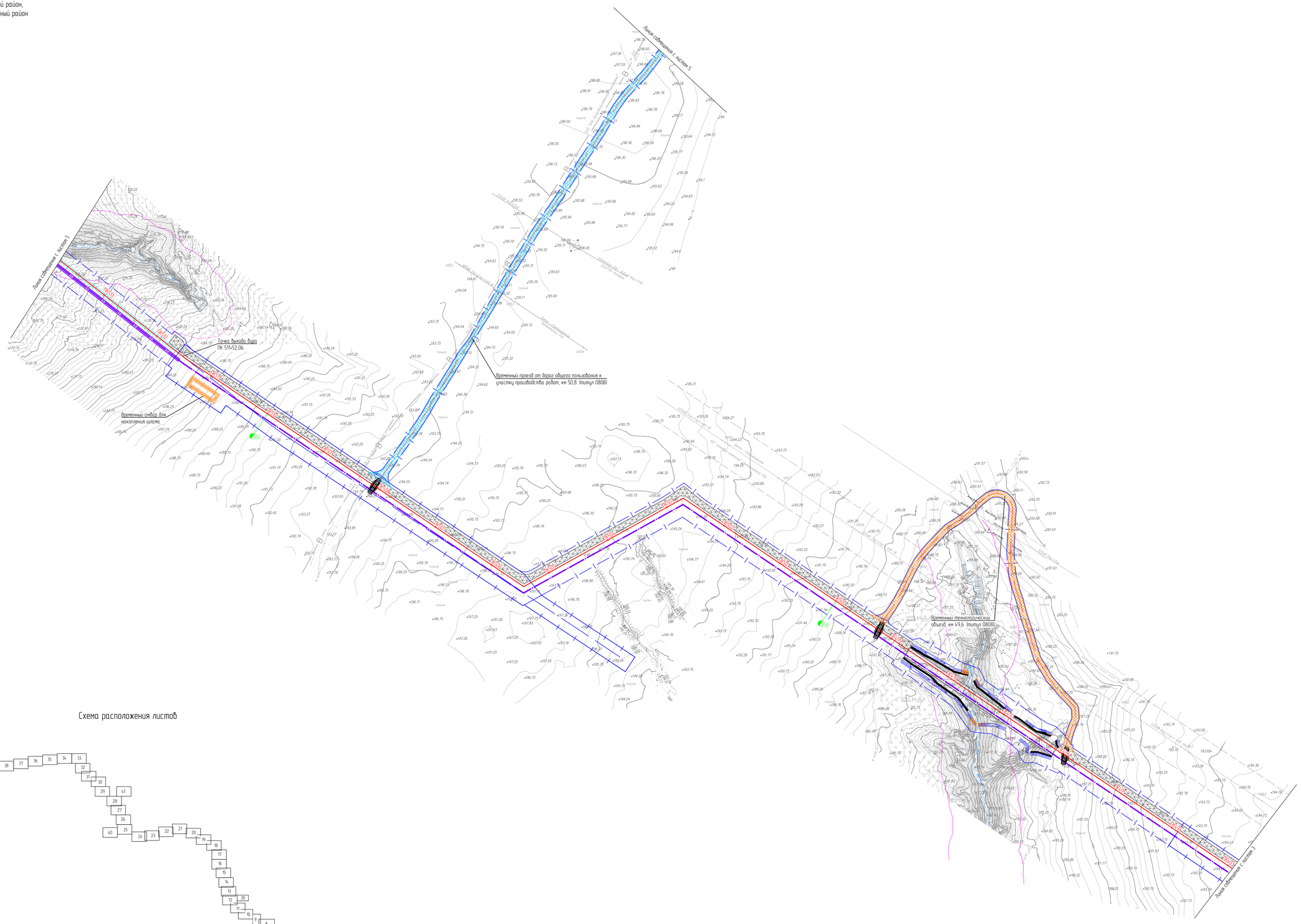

Схема расположения листов

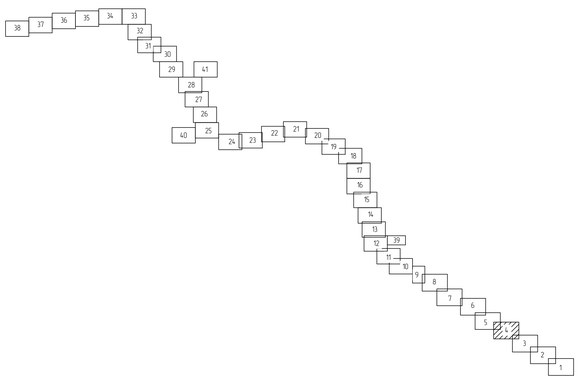

Условные обозначения и примечания приведены на чертеже НКНХ 5273-ПД-ПОС2-0003 л. 1

Изм.	Кол.уч.	Лист	№док.	Подпись	Дата
Разраб.		Селезнева			10.10.24
Проверил		Тимофеев			10.10.24
Гл. спец.		Смирнова			10.10.24
Н. контр.					10.10.24
ГИП		Дордий			10.10.24

НКНХ 5273-ПД-ПОС2-0003

"Реконструкция линейного сооружения – имущественный комплекс «Управление этиленопроводов» на участке Нижнекамск – Казань. Модернизация объектов для транспортировки этилена с учетом дополнительных объемов от ЗП-600"

Стадия	Лист	Листов
П	4	

План полосы отвода трассы трубопровода ПК430 – ПК1150 (1:2000)

СИБУР
НОВЫЕ РЕСУРСЫ

НКНХ 5273-ПД-ПОС2-00034_0_R.dwg

Формат А0

Инв. № подл. 00053806 | Подп. и дата | Взам. инв. №

С

РОССИЯ, Республика Татарстан
Нижнекамский муниципальный рарайон (г.Нижнекамск),
Тукаевский муниципальный район,
Мамадышский муниципальный район

План полосы отвода трассы трубопровода. ПКО – ПК600 (1:2000)

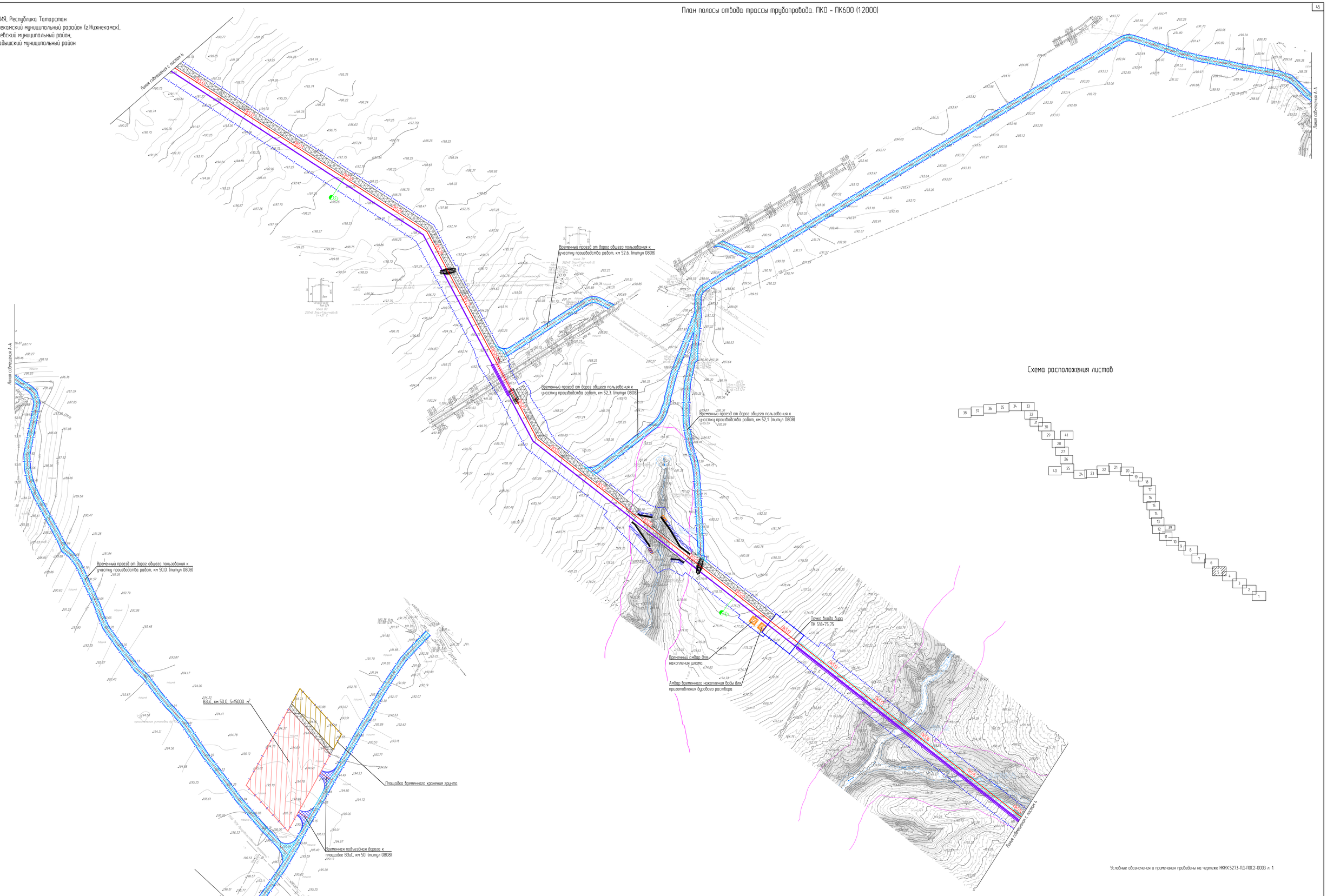

Схема расположения листов

Условные обозначения и примечания приведены на чертеже НКНХ 5273-ПД-ПОС2-0003 л. 1.

						НКНХ 5273-ПД-ПОС2-0002
Изм.	Кол.уч.	Лист	№док.	Подпись	Дата	"Реконструкция линейного сооружения – имущественный комплекс «Управление этиленопроводов» на участке Нижнекамск – Казань. Модернизация объектов для транспортировки этилена с учетом дополнительных объектов от ЗП-6007"
Разраб.		Селезнева			10.10.24	
Проверил		Тимофеев			10.10.24	
Гл. спец.		Смирнова			10.10.24	
Н. контр.					10.10.24	
ГИП		Дордий			10.10.24	

Стадия	Лист	Листов
П	5	

План полосы отвода трассы трубопровода ПК430 – ПК1150 (1:2000)

СИБУР НОВЫЕ РЕСУРСЫ

НКНХ 5273-ПД-ПОС2-0003.5_0_R.dwg

Формат А0

Инв. № подл. 00053806 | Подп. и дата | Взам. инв. №

План полосы отвода трассы трубопровода. ПК430 – ПК1150 (1:2000)

С

РОССИЯ, Республика Татарстан
Нижнекамский муниципальный рарайон (г.Нижнекамск),
Тукаевский муниципальный район,
Мамадышский муниципальный район

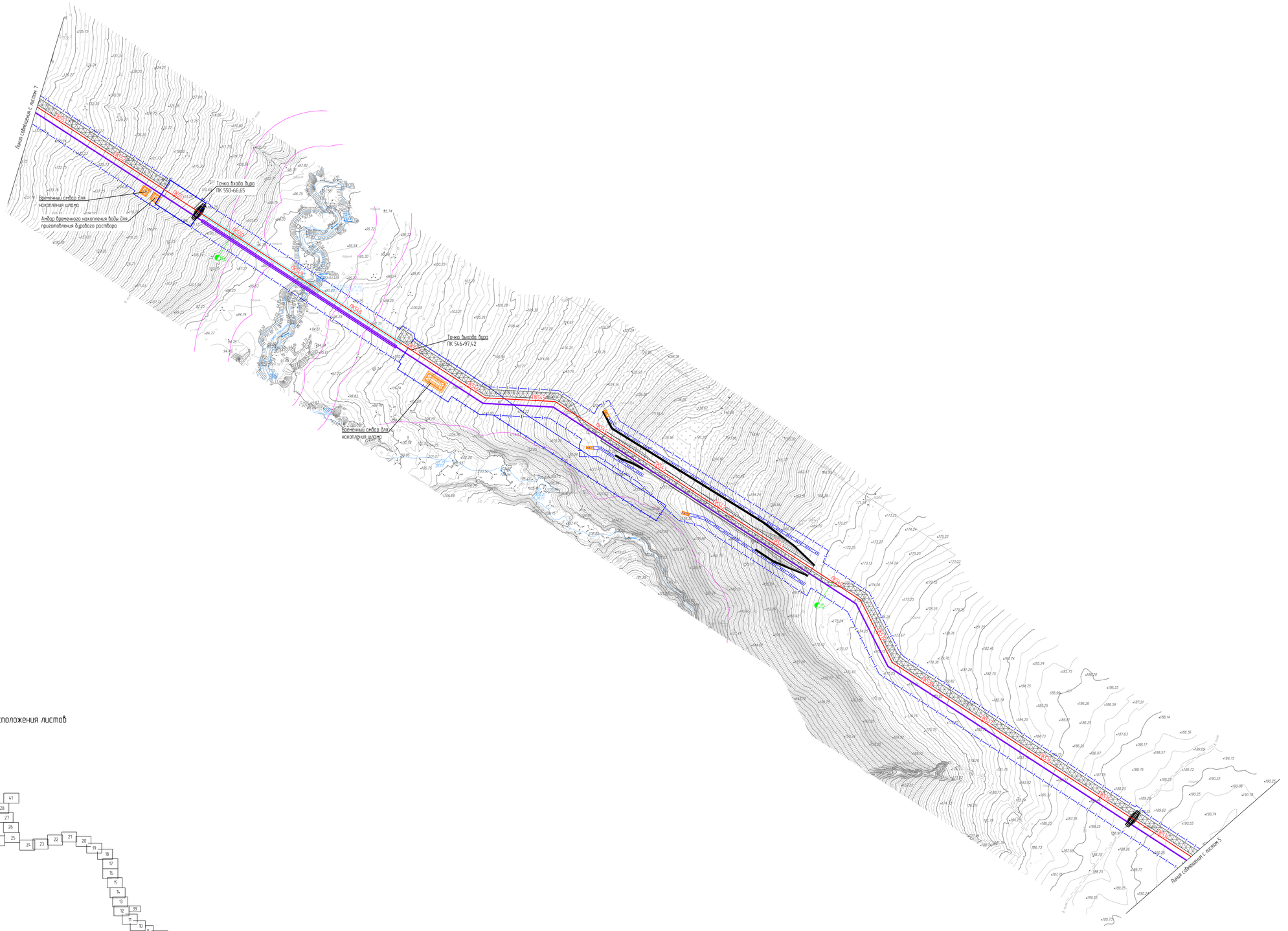

Схема расположения листов

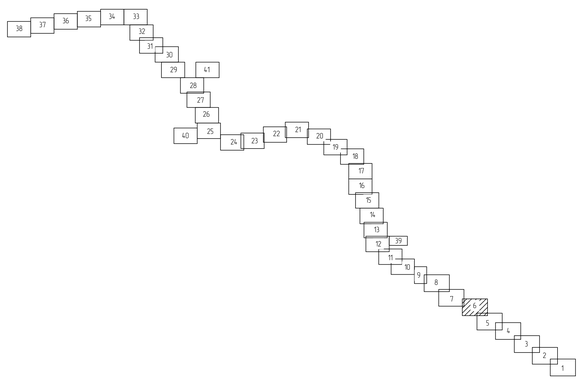

Условные обозначения и примечания приведены на чертеже НКНХ 5273-ПД-ПОС2-0003 л. 1.

Изм	Кол.уч.	Лист	№док.	Подпись	Дата
Разраб.		Селезнева			10.10.24
Проверил		Тимофеев			10.10.24
Гл. спец.		Смирнова			10.10.24
Н. контр.					10.10.24
ГИП		Дордий			10.10.24

НКНХ 5273-ПД-ПОС2-0002

"Реконструкция линейного сооружения – имущественный комплекс «Управление этиленопроводов» на участке Нижнекамск – Казань. Модернизация объектов для транспортировки этилена с учетом дополнительных объемов от ЭП-600"

Стадия	Лист	Листов
П	6	

План полосы отвода трассы трубопровода ПК430 – ПК1150 (1:2000)

СИБУР
НОВЫЕ РЕСУРСЫ

НКНХ 5273-ПД-ПОС2-0003.6_0_R.dwg

Формат А0

Инв. № подл. 00053806 | Подп. и дата | Взам. инв. №

С

РОССИЯ, Республика Татарстан
Нижнекамский муниципальный раройон (г.Нижнекамск),
Тукаевский муниципальный район,
Мамадышский муниципальный район

План полосы отвода трассы трубопровода. ПК430 – ПК1150 (1:2000)

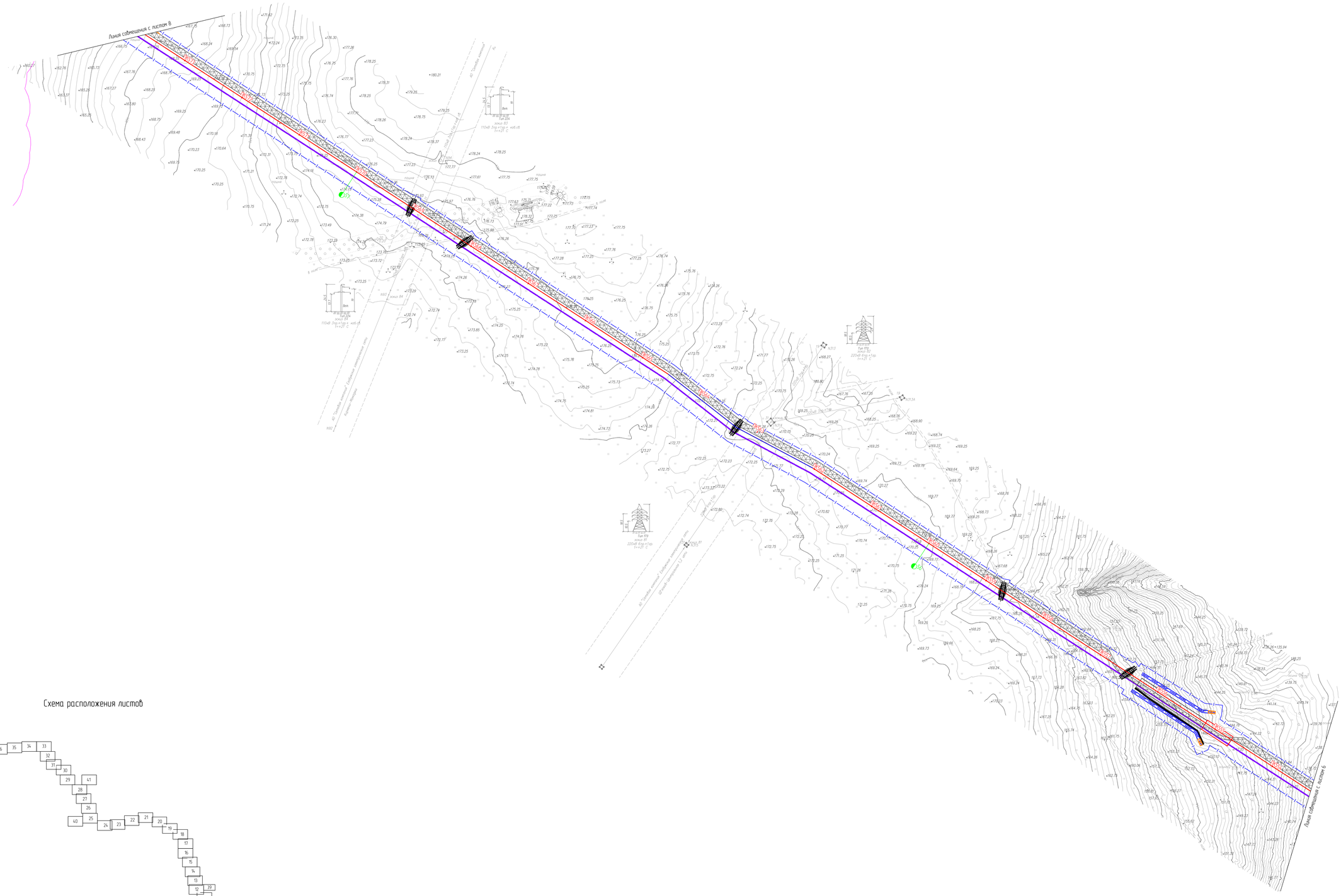
Линия совпадения с листом 8
Линия совпадения с листом 6
Тип 124
Тип 173
Тип 173
Вал
Вал
Вал

РОССИЯ, Республика Татарстан
Нижнекамский муниципальный раройон (г.Нижнекамск),
Тукаевский муниципальный район,
Мамадышский муниципальный район

План полосы отвода трассы трубопровода. ПК430 - ПК1150 (1:2000)

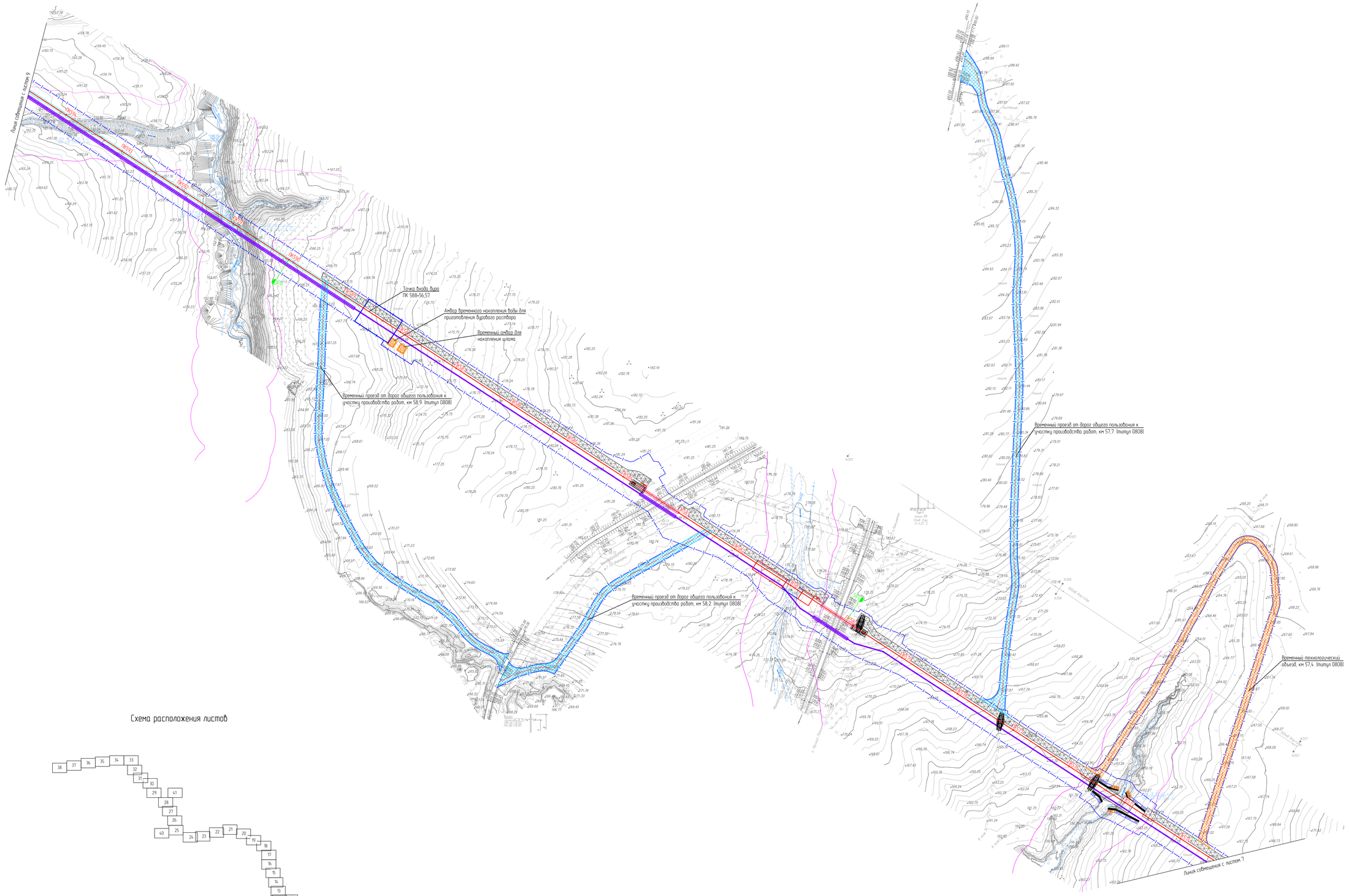

Схема расположения листов

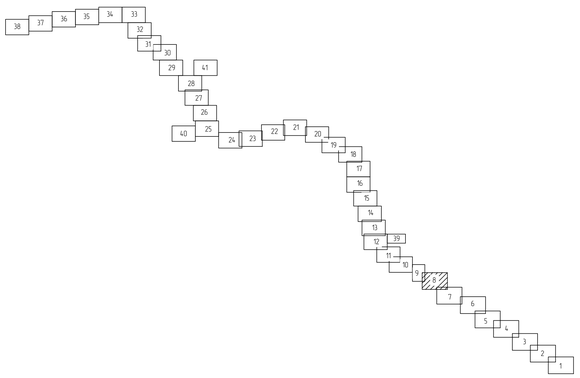

Условные обозначения и примечания приведены на чертеже НКНХ 5273-ПД-ПОС2-0003 л. 1

						НКНХ 5273-ПД-ПОС2-0002	
						"Реконструкция линейного сооружения - имущественный комплекс «Управление этиленопроводов» на участке Нижнекамск - Казань. Модернизация объектов для транспортировки этилена с учетом дополнительных объемов от ЗП-600"	
Изм.	Кол.уч.	Лист	№док.	Подпись	Дата		
Разраб.		Селезнева			10.10.24		Стадия / Лист / Листов
Проверил		Тимофеев			10.10.24		П / 8
Гл. спец.		Смирнова			10.10.24		
Н. контр.					10.10.24	План полосы отвода трассы трубопровода ПК430 - ПК1150 (1:2000)	СИБУР НОВЫЕ РЕСУРСЫ
ГИП		Дордий			10.10.24		

НКНХ 5273-ПД-ПОС2-0003.8_0_R.dwg

Формат А0

Инв. № подл. 00053806 | Подп. и дата | Взам. инв. №

С

РОССИЯ, Республика Татарстан
Нижнекамский муниципальный рарайон (г.Нижнекамск),
Тукаевский муниципальный район,
Мамадышский муниципальный район

План полосы отвода трассы трубопровода. ПК430 - ПК1150 (1:2000)

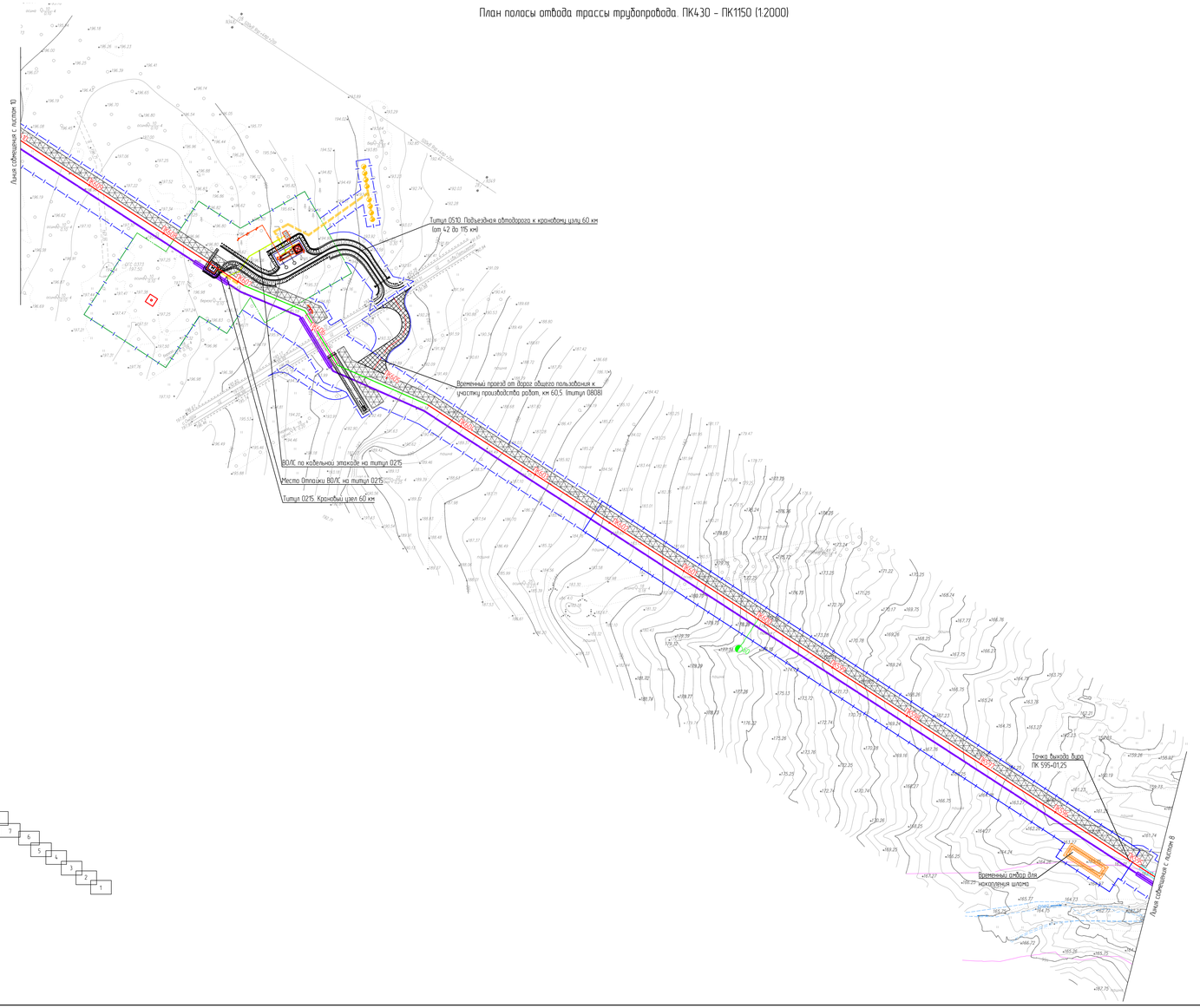

Схема расположения листов

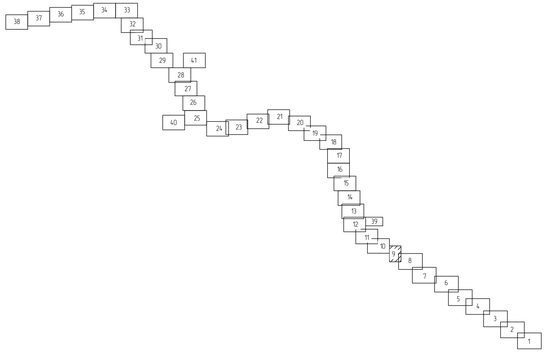

Условные обозначения и примечания приведены на чертеже НКНХ.5273-ПД-ПОС2-0003 л. 1

						НКНХ.5273-ПД-ПОС2-0003
						"Реконструкция линейного сооружения - имущественный комплекс «Управление этиленопроводов» на участке Нижнекамск - Казань. Модернизация объектов для транспортировки этилена с учетом дополнительных объемов от 31-600"
Изм.	Кол.уч.	Лист	№док.	Подпись	Дата	
Разраб.		Селезнева			10.10.24	
Проверил		Тимофеев			10.10.24	
Гл. спец.		Смирнова			10.10.24	
Н. контр.					10.10.24	
ГИП		Дорбий			10.10.24	

Стадия	Лист	Листов
П	9	

План полосы отвода трассы трубопровода ПК430 - ПК1150 (1:2000)

СИБУР НОВЫЕ РЕСУРСЫ

Формат А2х3

НКНХ.5273-ПД-ПОС2-0003.9_0_R.dwg

Инв. № подл. 00053806 | Подп. и дата | Взам. инв. №

С

РОССИЯ, Республика Татарстан
Нижнекамский муниципальный раройон (г.Нижнекамск),
Тукаевский муниципальный район,
Мамадышский муниципальный район

План трассы. ПК430 - ПК1150. Полоса отвода (1:2000)

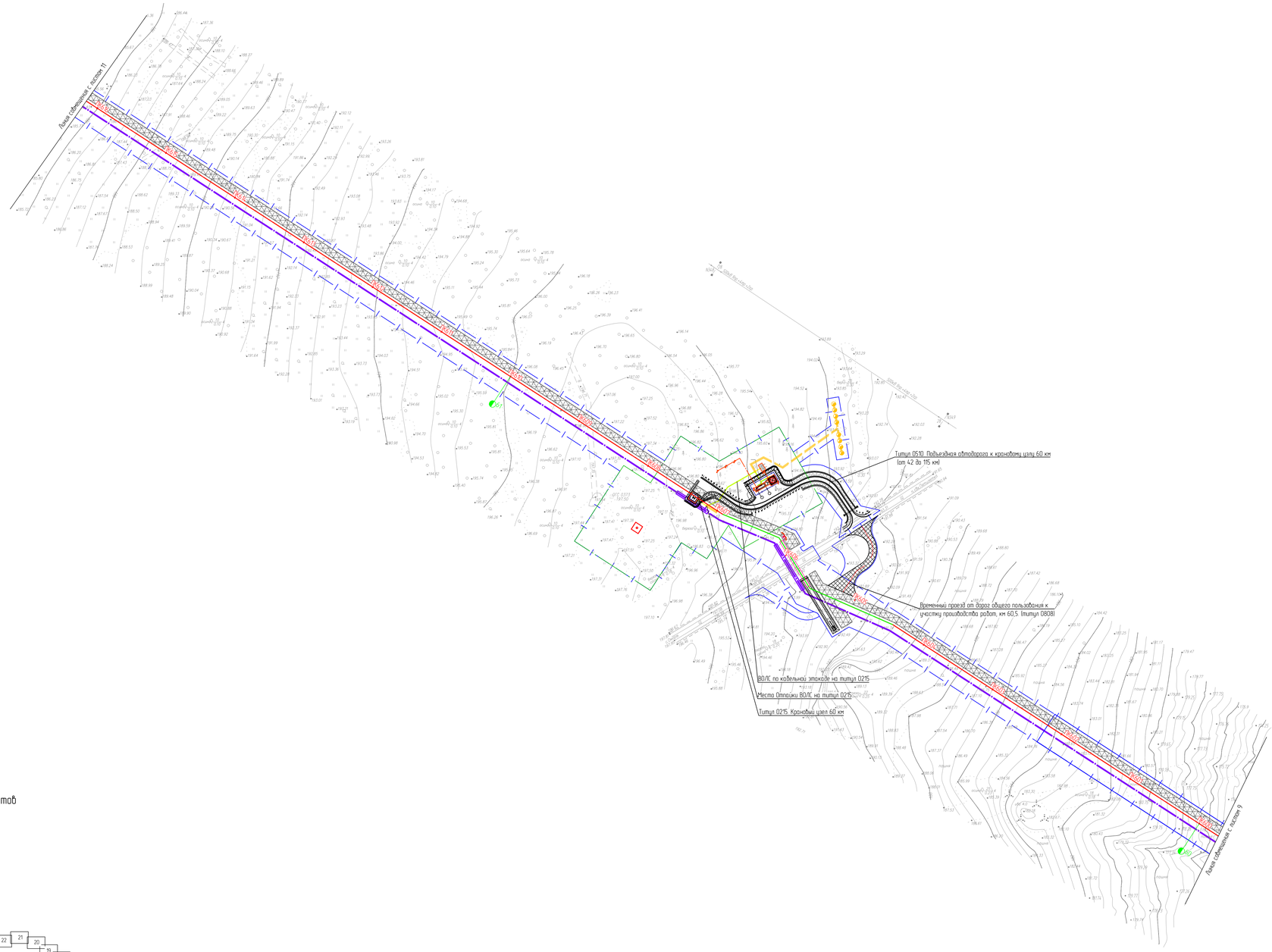

Схема расположения листов



Условные обозначения и примечания приведены на чертеже НКНХ.5273-ПД-ПОС2-0003 л. 1

						НКНХ.5273-ПД-ПОС2-0003	
						"Реконструкция линейного сооружения - имущественный комплекс «Управление эпихлоргидринового» на участке Нижнекамск - Казань. Модернизация объектов для транспортировки эпихлора с учетом дополнительных объектов от ЭП-600"	
Изм.	Кол.уч.	Лист	№док.	Подпись	Дата		
Разраб.		Селезнева			10.10.24		Стадия / Лист / Листов
Проверил		Тумерова			10.10.24		П / 10
Гл. спец.		Смирнова			10.10.24		
Н. контр.					10.10.24	План полосы отвода трассы трубопровода ПК430 - ПК1150 (1:2000)	СИБУР
ГИП		Воробьи			10.10.24		

НКНХ.5273-ПД-ПОС2-0003 10_0_R.dwg

Формат А0

Инв. № подл. 00053806 | Подп. и дата | Взам. инв. №

С

РОССИЯ, Республика Татарстан
Нижнекамский муниципальный раройон (г.Нижнекамск),
Тукаевский муниципальный район,
Мамадышский муниципальный район

План полосы отвода трассы трубопровода. ПК430 – ПК1150 (1:2000)

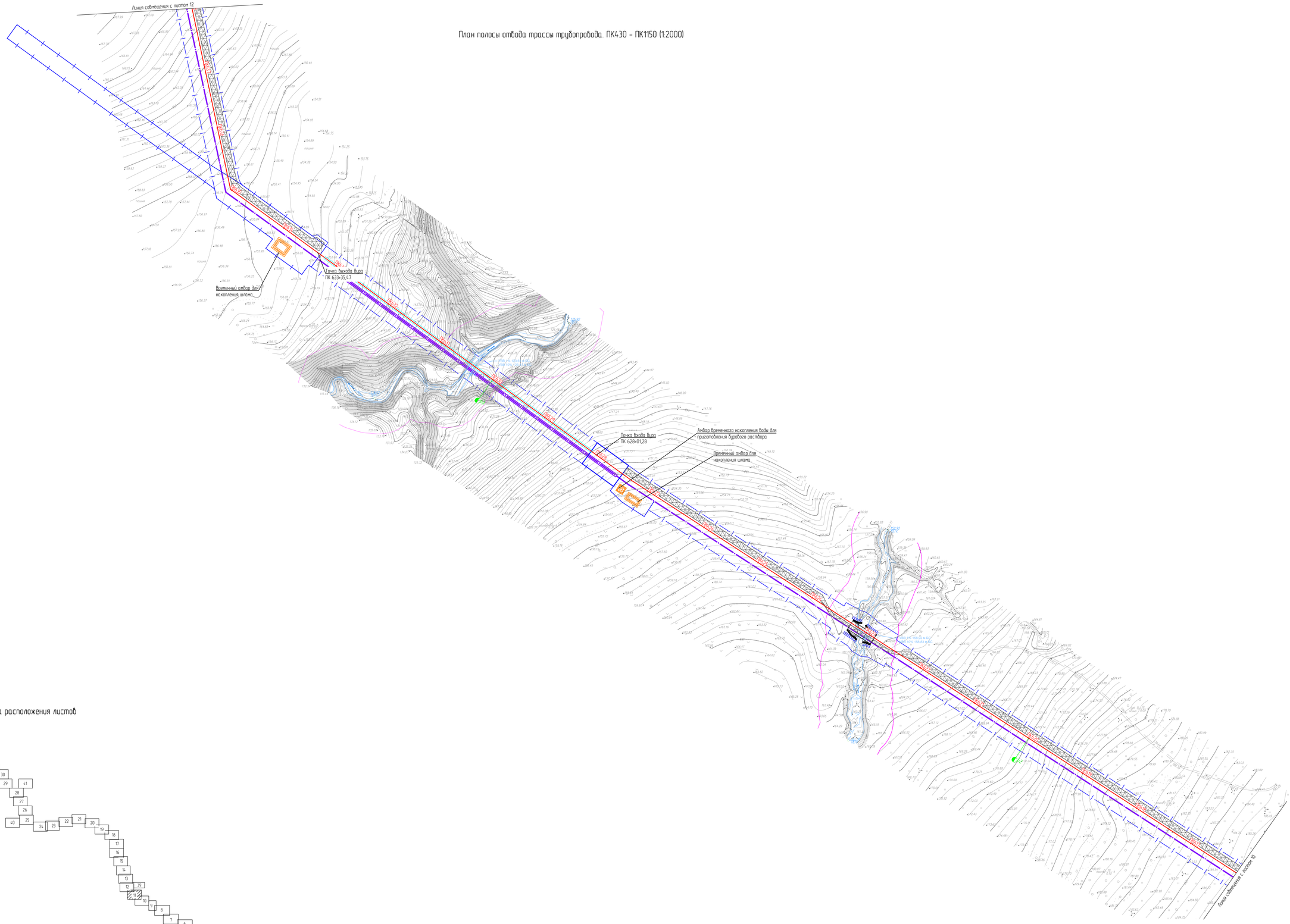

Схема расположения листов

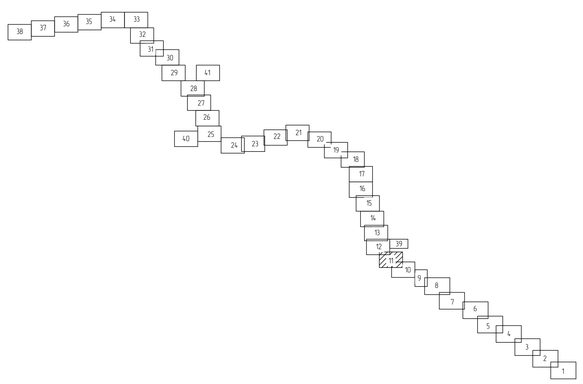

Условные обозначения и примечания приведены на чертеже НКНХ.5273-ПД-ПОС2-0003 л. 1

							НКНХ.5273-ПД-ПОС2-0003
							"Реконструкция линейного сооружения – имущественный комплекс «Обустройство эллингпроводов на участке Нижнекамск – Казань. Модернизация объектов для транспортировки этилена с учетом дополнительных объемов от ЭП-600"
Изм.	Кол.уч.	Лист	№док.	Подпись	Дата		
Разраб.		Семенова			10.10.24		
Проверил		Тимофеев			10.10.24		
Гл. спец.		Смирнова			10.10.24		
Н. контр.					10.10.24	План полосы отвода трассы трубопровода ПК430 – ПК1150 (1:2000)	
ГИП		Дорофеи			10.10.24		

Стадия	Лист	Листов
П	11	

СИБУР ПОЛИМЕР МАТЕРИАЛЫ

НКНХ.5273-ПД-ПОС2-0003.11_0_R.dwg

Формат А0

Инв.№ подл. 00053886 | Подп. и дата | Взам.инв.№

План полосы отвода трассы трубопровода. ПК430 – ПК1150 (1:2000)

С

РОССИЯ, Республика Татарстан
Нижнекамский муниципальный раройон (г.Нижнекамск),
Тукаевский муниципальный район,
Мамадышский муниципальный район

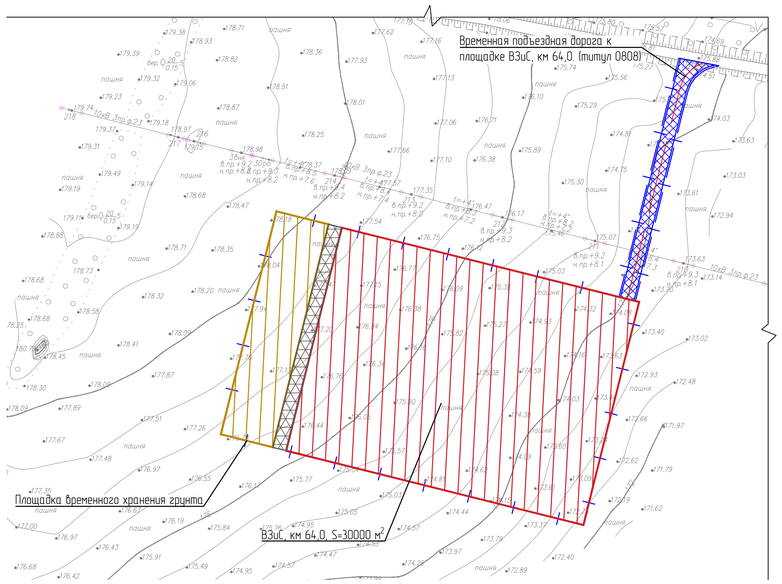

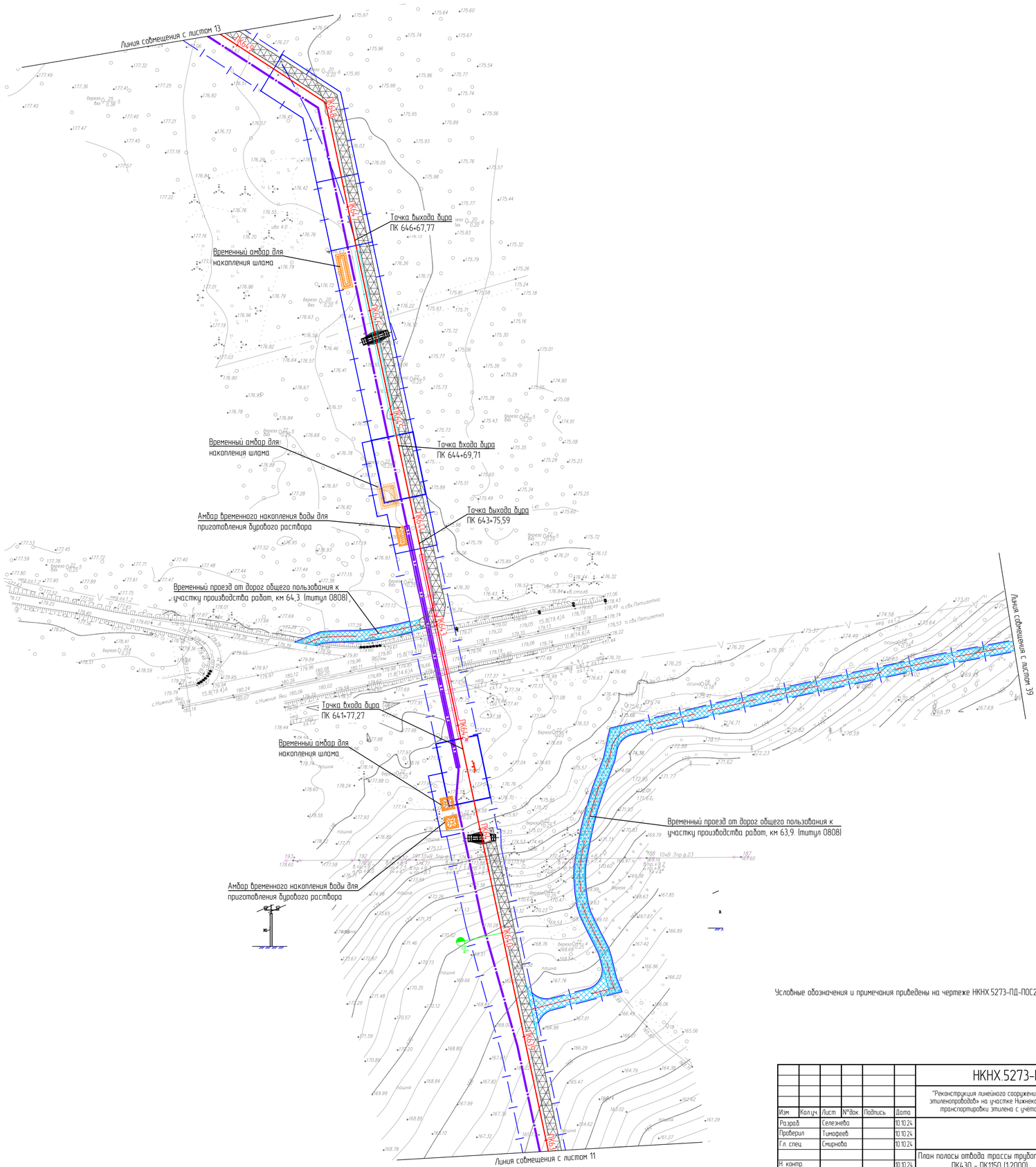

Условные обозначения и примечания приведены на чертеже НКНХ.5273-ПД-ПОС2-0003 л. 1.

						НКНХ.5273-ПД-ПОС2-0003	
						"Реконструкция линейного сооружения – имущественный комплекс «Управление этиленопроводов» на участке Нижнекамск – Казань. Модернизация объектов для транспортировки этилена с учетом дополнительных объемов от ЭП-600"	
Изм.	Кол.уч.	Лист	№док.	Подпись	Дата		
Разраб.		Селезнева			10.10.24		
Проверил		Тимофеев			10.10.24		
Гл. спец.		Смирнова			10.10.24		
Н. контр.					10.10.24	План полосы отвода трассы трубопровода. ПК430 – ПК1150 (1:2000)	
ГИП		Дардий			10.10.24		

Стадия	Лист	Листов
П	12	

СИБУР НОВЫЕ РЕСУРСЫ

НКНХ.5273-ПД-ПОС2-0003.12_0_R.dwg

Формат А1

Взам. инв. №

Подп. и дата

Инв. № подл. 00053806

План полосы отвода трассы трубопровода. ПК430 – ПК1150 (1:2000)

С

РОССИЯ, Республика Татарстан
Нижнекамский муниципальный раройон (г.Нижнекамск),
Тукаевский муниципальный район,
Мамадышский муниципальный район

Схема расположения листов

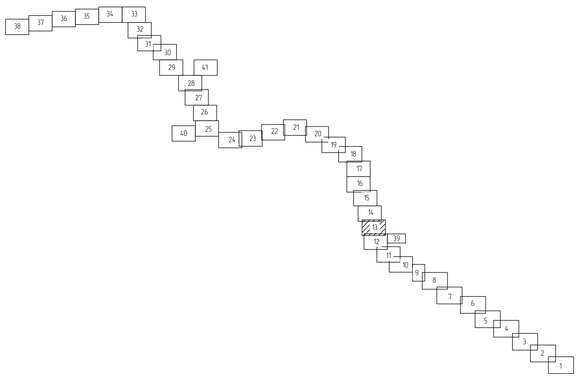

Условные обозначения и примечания приведены на чертеже НКНХ.5273-ПД-ПОС2-0003 л. 1.

						НКНХ.5273-ПД-ПОС2-0003	
						"Реконструкция линейного сооружения - имущественный комплекс «Управление эталонирования» на участке Нижнекамск – Казань. Модернизация объектов для транспортировки этилена с учётом дополнительных объектов эт 371-600"	
Изм.	Кол.уч.	Лист	№док.	Подпись	Дата		
Разраб		Селезнева			10.10.24		Стадия / Лист / Листов
Рук. гр.		Тимофеев			10.10.24		П / 13 /
Гл. спец.		Смирнова			10.10.24		
Н. контр.					10.10.24	План полосы отвода трассы трубопровода ПК430 - ПК1150 (1:2000)	СИБУР
ГИП		Зорина			10.10.24		

НКНХ.5273-ПД-ПОС2-0003.13_0_0.dwg

Формат А0

Взам. инв.№

Подп. и дата

Инв.№ подл. 00053806

С

РОССИЯ, Республика Татарстан
Нижнекамский муниципальный раройон (г.Нижнекамск),
Тукаевский муниципальный район,
Мамадышский муниципальный район

План полосы отвода трассы трубопровода. ПК430 – ПК1150 (1:2000)

Линия совмещения с листом 15

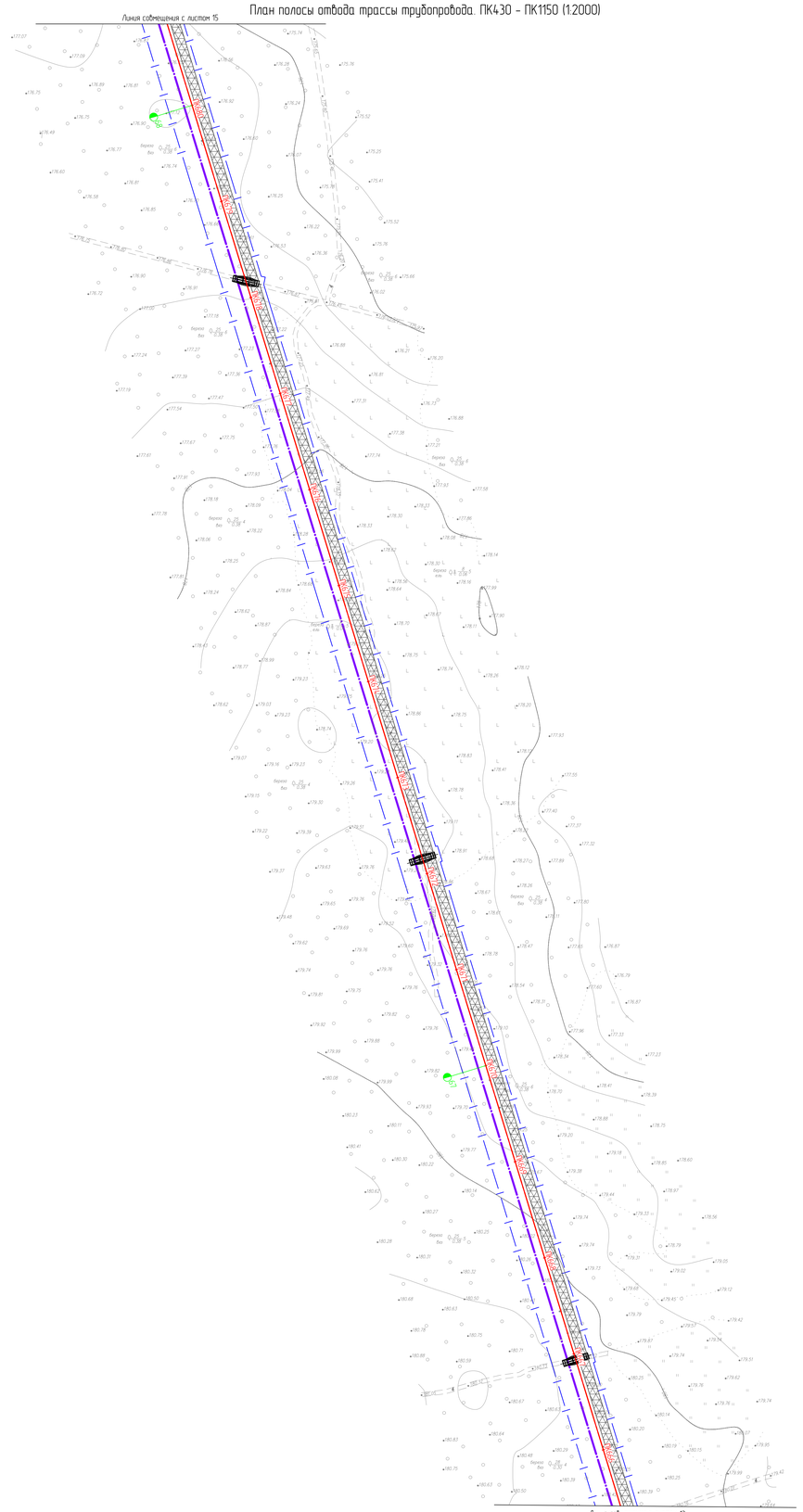

Линия совмещения с листом 13

Схема расположения листов



Условные обозначения и примечания приведены на чертеже НКНХ.5273-ПД-ПОС2-0003 л. 1

						НКНХ.5273-ПД-ПОС2-0003	
						"Реконструкция линейного сооружения – имущественный комплекс «Управление эксплуатации» на участке Нижнекамск – Казань. Модернизация объектов для транспортировки этилена с учетом дополнительных объемов от ЭП-600"	
Изм.	Кол.уч.	Лист	№док.	Подпись	Дата		
Разраб.		Семенова			10.10.24		
Проверил		Тимофеев			10.10.24		
Гл. спец.		Смирнова			10.10.24		
Н. контр.					10.10.24		
ГИП		Воробьёв			10.10.24		

Стадия	Лист	Листов
П	14	

План полосы отвода трассы трубопровода ПК430 - ПК1150 (1:2000)

СИБУР НОВЫЕ РЕСУРСЫ

Формат А0

НКНХ.5273-ПД-ПОС2-0003 14_0_R.dwg

Инв. № подл. | Подп. и дата | Взам. инв. №
0005806

План полосы отвода трассы трубопровода. ПК430 – ПК1150 (1:2000)

С

РОССИЯ, Республика Татарстан
Нижнекамский муниципальный раройон (г.Нижнекамск),
Тукаевский муниципальный район,
Мамадышский муниципальный район

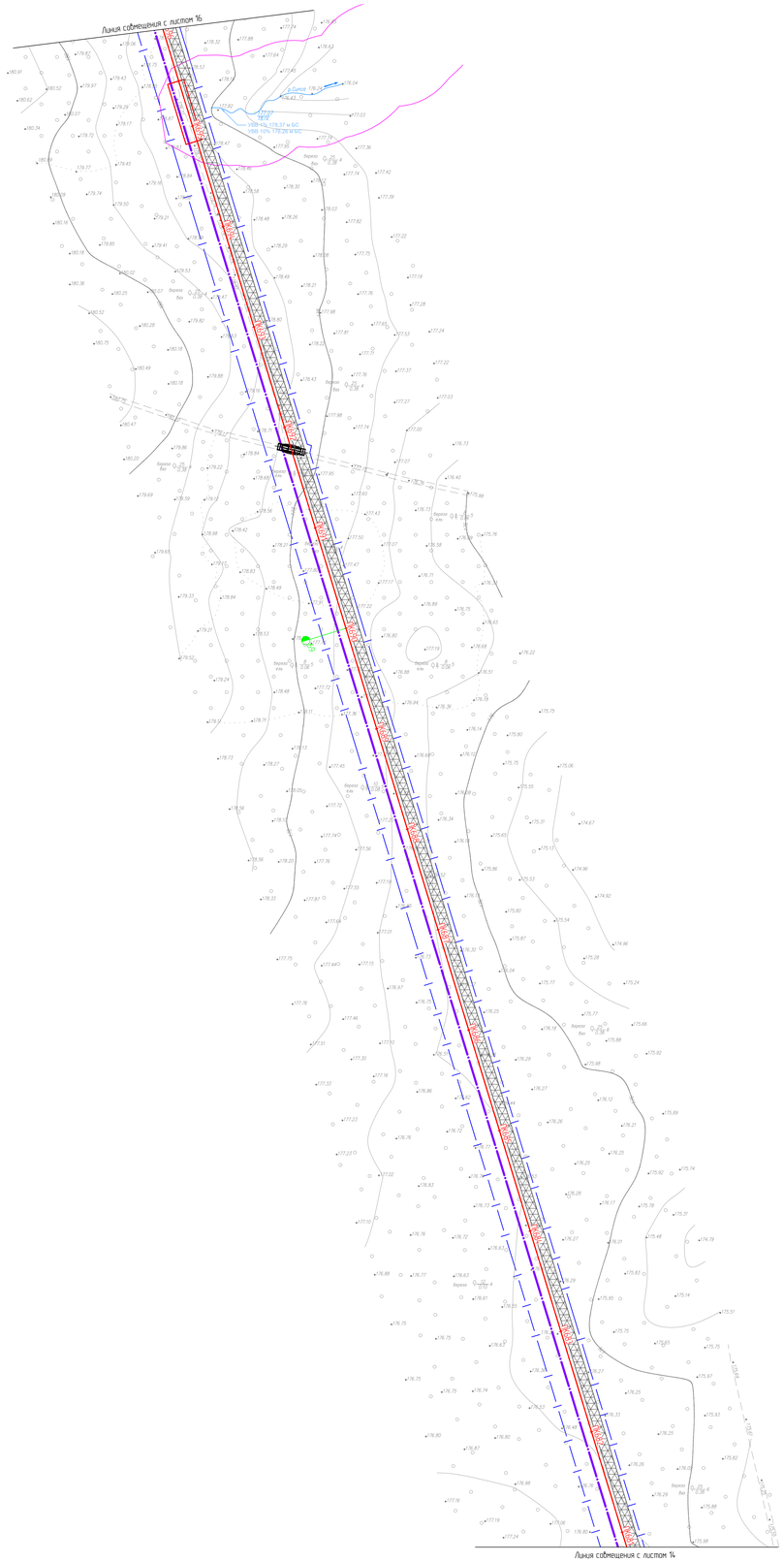

Схема расположения листов

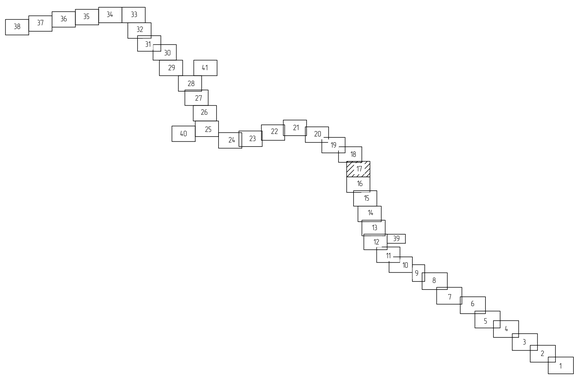

Условные обозначения и примечания приведены на чертеже НКНХ.5273-ПД-ПОС2-0003 л. 1

						НКНХ.5273-ПД-ПОС2-0003		
						"Реконструкция линейного сооружения – имущественный комплекс «Нефтяные эстакадотрубопроводы на участке Нижнекамск – Казань. Модернизация объектов для транспортировки этилена с учетом дополнительных объемов от ЭП-600"		
Изм.	Кол.уч.	Лист	№док.	Подпись	Дата			
Разраб.		Селезнева			10.10.24		Стадия	Лист	Листов
Проверил		Тимофеев			10.10.24		П	15	
Гл. спец.		Смирнова			10.10.24				
Н. контр.					10.10.24	План полосы отвода трассы трубопровода ПК430 – ПК1150 (1:2000)			
ГИП		Зорбаш			10.10.24		СИБУР		

НКНХ.5273-ПД-ПОС2-0003 15_0_R.dwg

Формат А0

Инв. № подл. 00053806 | Подп. и дата | Взам. инв. №

План полосы отвода трассы трубопровода. ПК430 – ПК1150 (1:2000)

С

РОССИЯ, Республика Татарстан
Нижнекамский муниципальный раройон (г.Нижнекамск),
Тукаевский муниципальный район,
Мамадышский муниципальный район

Линия совмещения с листом 17

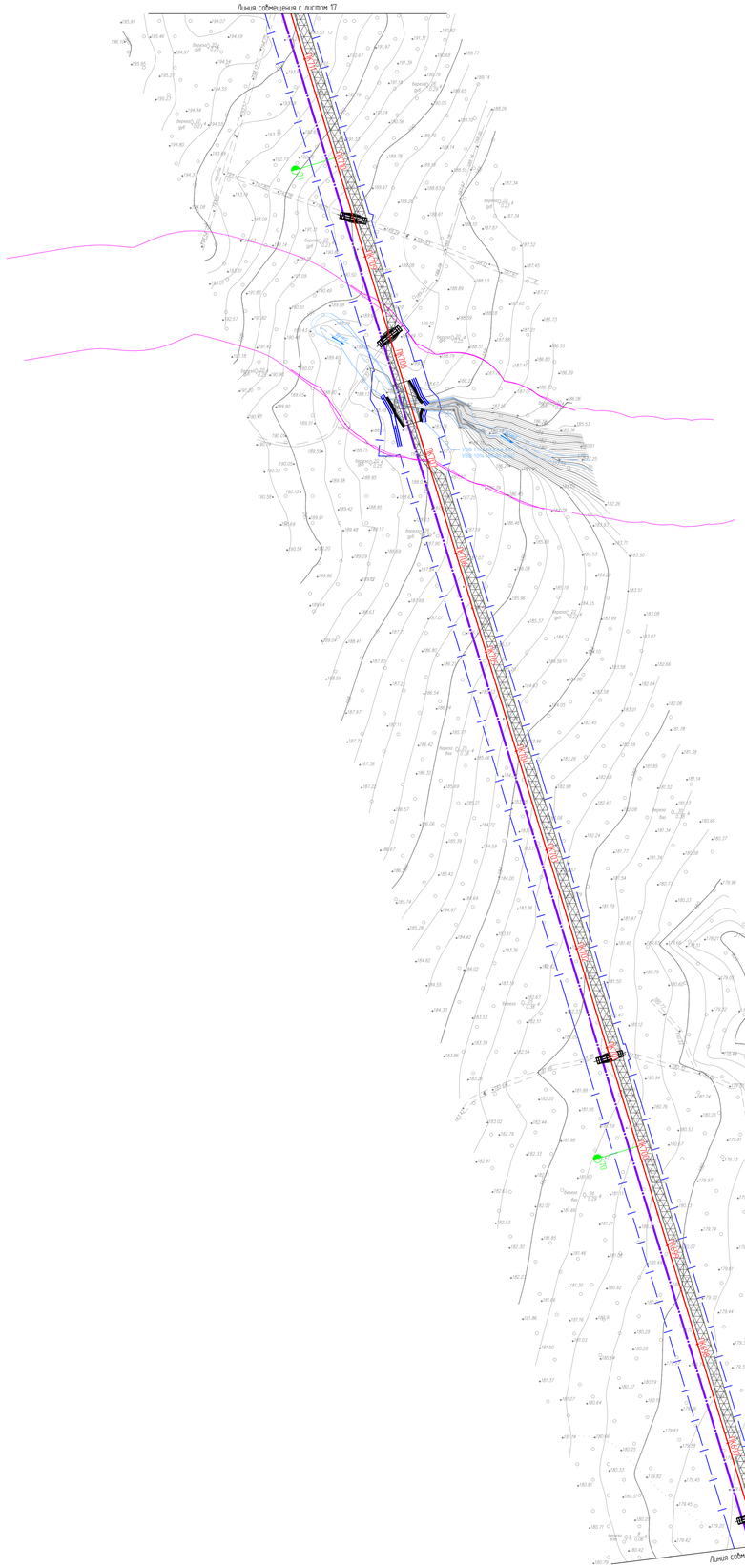

Линия совмещения с листом 15

Схема расположения листов

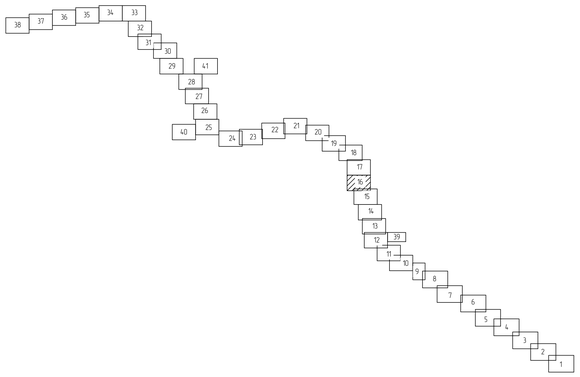

Условные обозначения и примечания приведены на чертеже НКНХ.5273-ПД-ПОС2-0003 л. 1

							НКНХ.5273-ПД-ПОС2-0003		
							"Реконструкция линейного сооружения - имущественный комплекс «Управление эталонирования» на участке Нижнекамск – Казань. Модернизация объектов для транспортировки этилена с учётом дополнительных объемов от ЭП-600"		
Изм.	Кол.уч.	Лист	№док.	Подпись	Дата			Стадия	Лист	Листов
Разраб		Селезнёва			10.10.24			П	16	
Проверил		Тимофеев			10.10.24					
Гл. спец.		Смирнова			10.10.24					
Н. контр.					10.10.24		План полосы отвода трассы трубопровода ПК430 - ПК1150 (1:2000)	СИБУР		
ГИП		Зорина			10.10.24					

НКНХ.5273-ПД-ПОС2-0003.%_0_R.dwg

Формат А0

Инв.№ подл. 00053806 | Подп. и дата | Взам. инв.№

План полосы отвода трассы трубопровода. ПК430 – ПК1150 (1:2000)

С

РОССИЯ, Республика Татарстан
Нижнекамский муниципальный раойон (г.Нижнекамск),
Тукаевский муниципальный район,
Мамадышский муниципальный район

Линия совмещения с листом 18

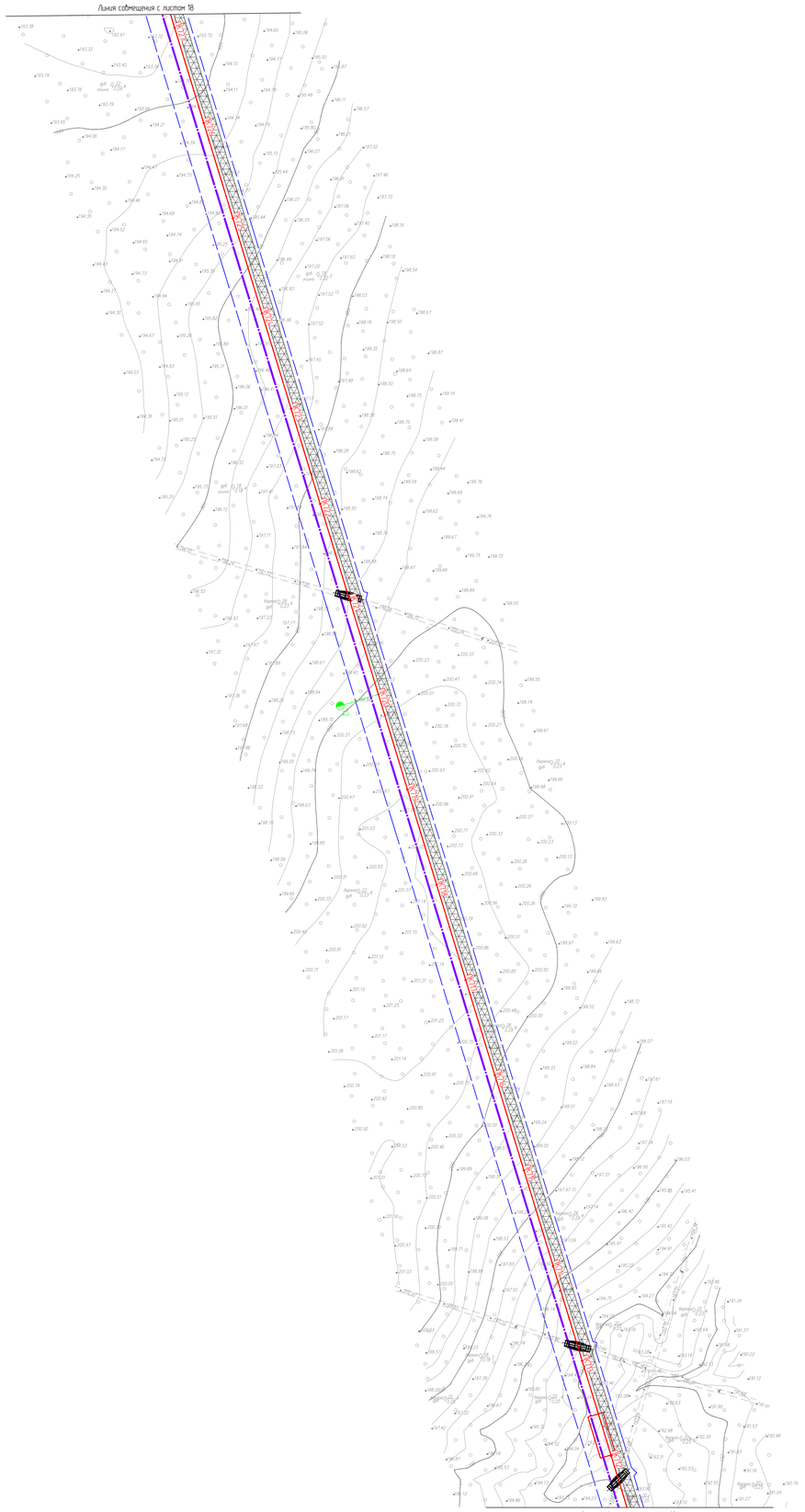

Линия совмещения с листом 16

Схема расположения листов

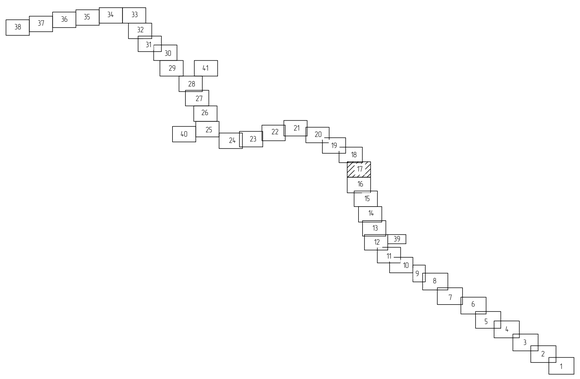

Условные обозначения и примечания приведены на чертеже НКНХ.5273-ПД-ПОС2-0003 л. 1

						НКНХ.5273-ПД-ПОС2-0003	
						"Реконструкция линейного сооружения – имущественный комплекс «Газопровод этилен-газопровод» на участке Нижнекамск – Казань. Модернизация объектов для транспортировки этилена с учетом дополнительных объемов от ЭП-600"	
Изм.	Кол.уч.	Лист	№док.	Подпись	Дата		
Разраб.		Селезнева			10.10.24		
Проверил		Тимофеев			10.10.24		
Гл. спец.		Смирнова			10.10.24		
Н. контр.					10.10.24	План полосы отвода трассы трубопровода ПК430 – ПК1150 (1:2000)	
ГИП		Зорбаз			10.10.24		

Стадия	Лист	Листов
П	17	

СИБУР

НКНХ.5273-ПД-ПОС2-0003.17_0_R.dwg

Формат А0

Инв. № подл. 00053806 | Подп. и дата | Взам. инв. №

План полосы отвода трассы трубопровода. ПК430 - ПК1150 (1:2000)

С

РОССИЯ, Республика Татарстан
Нижнекамский муниципальный рарайон (г.Нижнекамск),
Тукаевский муниципальный район,
Мамадышский муниципальный район

Схема расположения листов

Условные обозначения и примечания приведены на чертеже НКНХ.5273-ПД-ПОС2-0003 л. 1.

						НКНХ.5273-ПД-ПОС2-0003
						"Реконструкция линейного сооружения – имущественный комплекс «Управление эпиленопроводов» на участке Нижнекамск – Казань. Модернизация объектов для транспортировки эпилена с учетом дополнительных объемов от ЭП-600"
Изм.	Кол.уч.	Лист	№док.	Подпись	Дата	
Разраб.		Селезнева			10.10.24	
Проверил		Тимофеев			10.10.24	
Гл. спец.		Смирнова			10.10.24	
Н. контр.					10.10.24	
ГИП		Дордий			10.10.24	

Стадия	Лист	Листов
П	18	

План полосы отвода трассы трубопровода ПК430 - ПК1150 (1:2000)

СИБУР
НОВЫЕ РЕСУРСЫ

НКНХ.5273-ПД-ПОС2-0003 18_0_R.dwg

Формат А0

Инв. № подл. 00053806 | Подп. и дата | Взам. инв. №

План полосы отвода трассы трубопровода. ПК430 – ПК1150 (1:2000)

С

РОССИЯ, Республика Татарстан
Нижнекамский муниципальный раройон (г.Нижнекамск),
Тукаевский муниципальный район,
Мамадышский муниципальный район

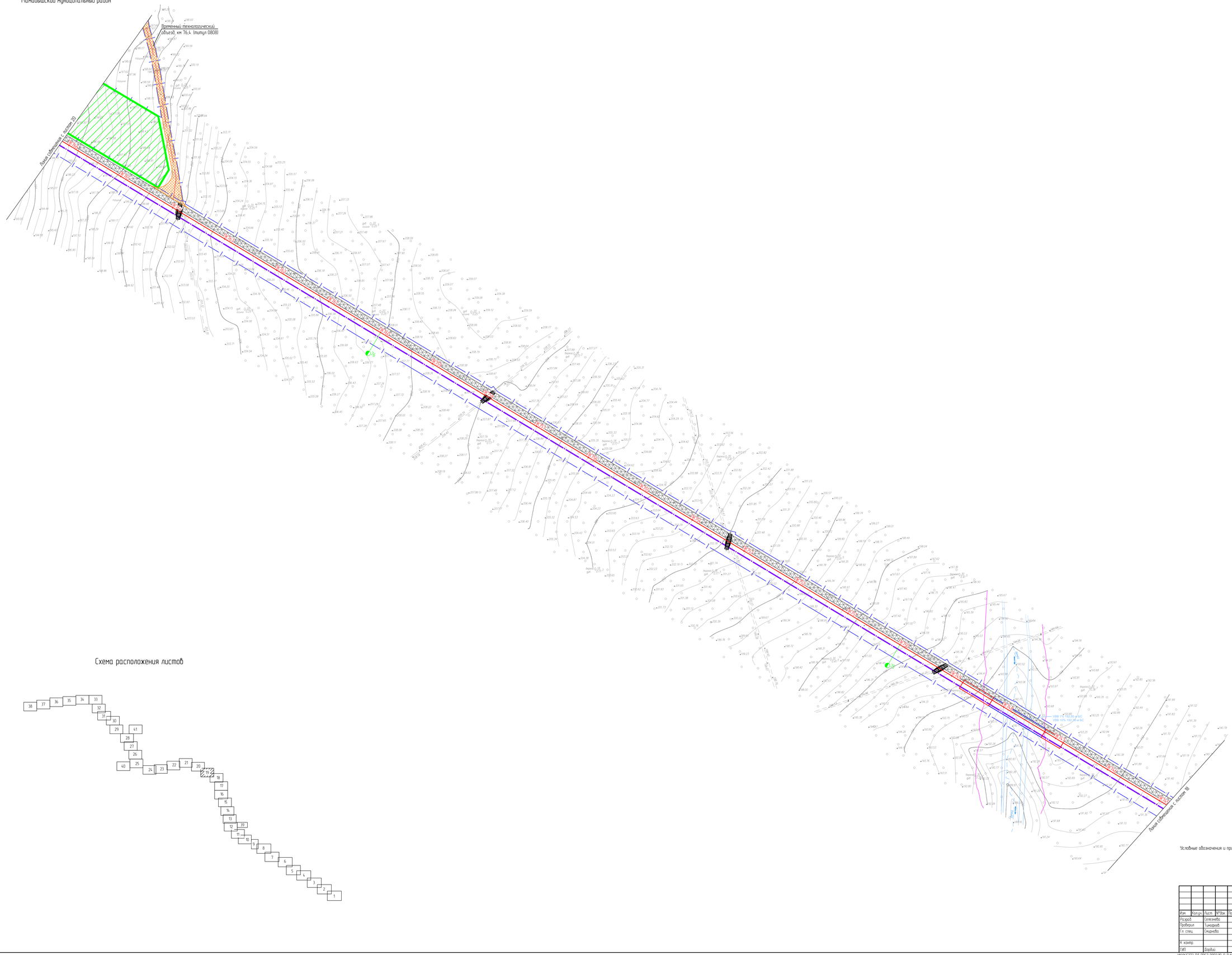

Схема расположения листов

Условные обозначения и примечания приведены на чертеже НКНХ.5273-ПД-ПОС2-0003 л. 1

						НКНХ.5273-ПД-ПОС2-0003	
						"Реконструкция линейного сооружения – имущественный комплекс «Нефтяные эстакадопроводы» на участке Нижнекамск – Казань. Модернизация объектов для транспортировки этилена с учетом дополнительных объемов от ЭП-600"	
Изм.	Кол.уч.	Лист	№док.	Подпись	Дата		
Разраб.		Селезнева			10.10.24		
Проверил		Тимофеев			10.10.24		
Гл. спец.		Смирнова			10.10.24		
Н. контр.					10.10.24		
ГИП		Зорбаз			10.10.24		

Стадия	Лист	Листов
П	19	

План полосы отвода трассы трубопровода ПК430 – ПК1150 (1:2000)

СИБУР НОВЫЕ РЕСУРСЫ

Формат А0

НКНХ.5273-ПД-ПОС2-0003.19_0_R.dwg

Инв.№ подл. 00053806 | Подп. и дата | Взам.инв.№

План полосы отвода трассы трубопровода. ПК430 - ПК1150 (1:2000)

С

РОССИЯ, Республика Татарстан
Нижнекамский муниципальный рарайон (г.Нижнекамск),
Тукаевский муниципальный район,
Мамадышский муниципальный район

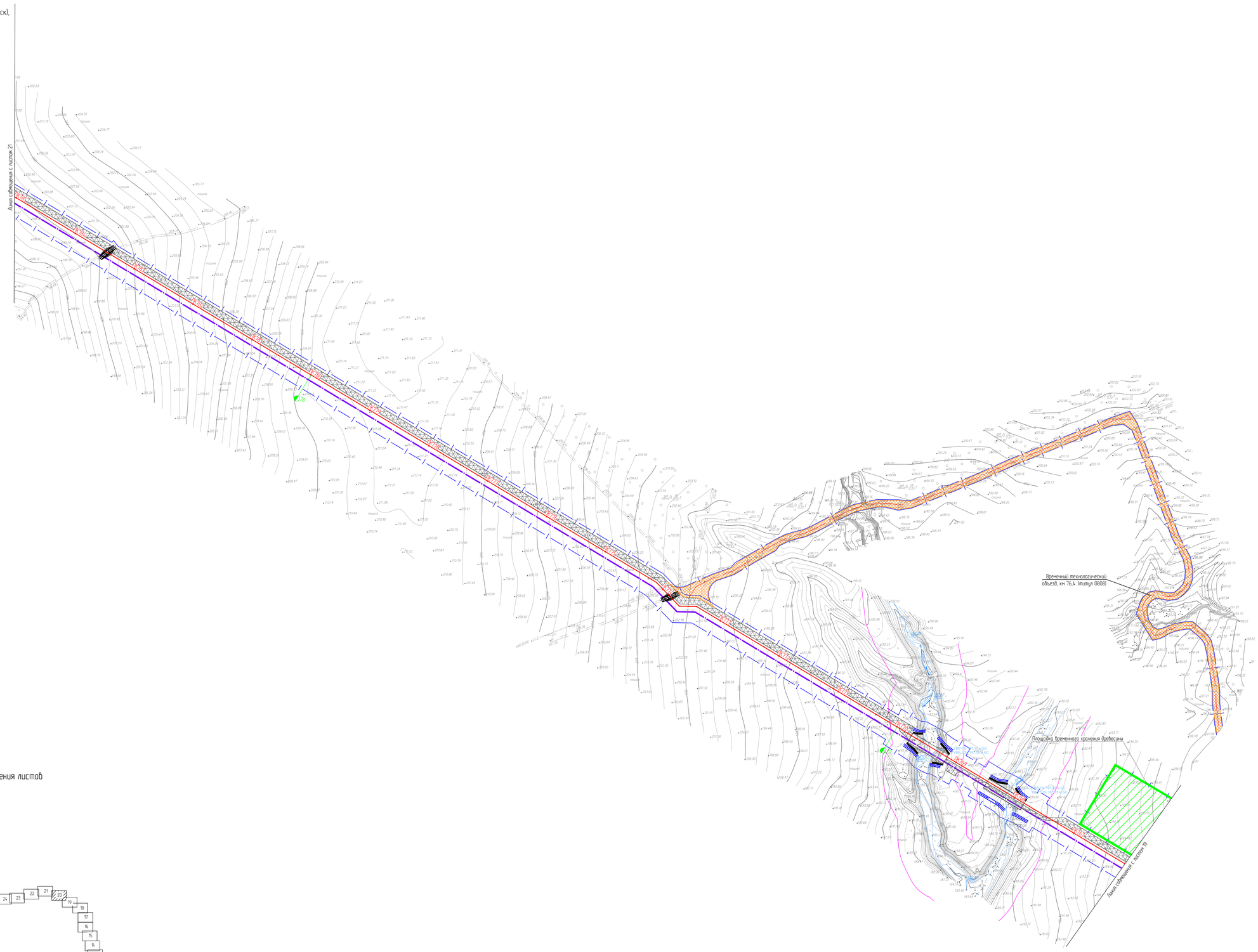

Схема расположения листов

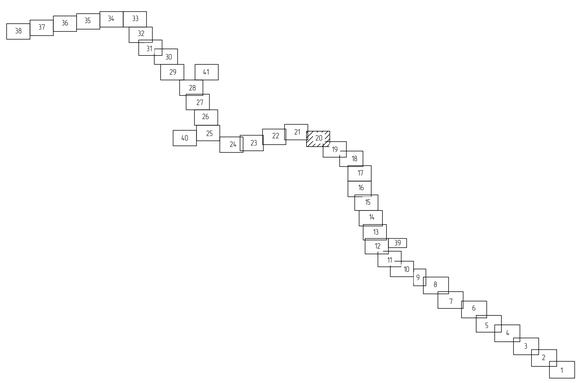

Условные обозначения и примечания приведены на чертеже НКНХ 5273-ПД-ПОС2-0003 л. 1.

						НКНХ 5273-ПД-ПОС2-0003
Изм.	Кол.уч.	Лист	№док.	Подпись	Дата	"Реконструкция линейного сооружения – имущественный комплекс «Управление этиленопроводов» на участке Нижнекамск – Казань. Модернизация объектов для транспортировки этилена с учетом дополнительных объемов от ЗП-600"
Разраб.		Селезнева			10.10.24	
Проверил		Тимофеев			10.10.24	
Гл. спец.		Смирнова			10.10.24	
Н. контр.					10.10.24	План полосы отвода трассы трубопровода ПК430 - ПК1150 (1:2000)
ГИП		Дордий			10.10.24	

Стадия	Лист	Листов
П	20	

СИБУР
НОВЫЕ РЕСУРСЫ

НКНХ 5273-ПД-ПОС2-0003.20_0_R.dwg

Формат А0

Инв. № подл. 00053806 | Подп. и дата | Взам. инв. №

План полосы отвода трассы трубопровода. ПК430 – ПК1150 (1:2000)

С

РОССИЯ, Республика Татарстан
Нижнекамский муниципальный раройон (г.Нижнекамск),
Тукаевский муниципальный район,
Мамадышский муниципальный район

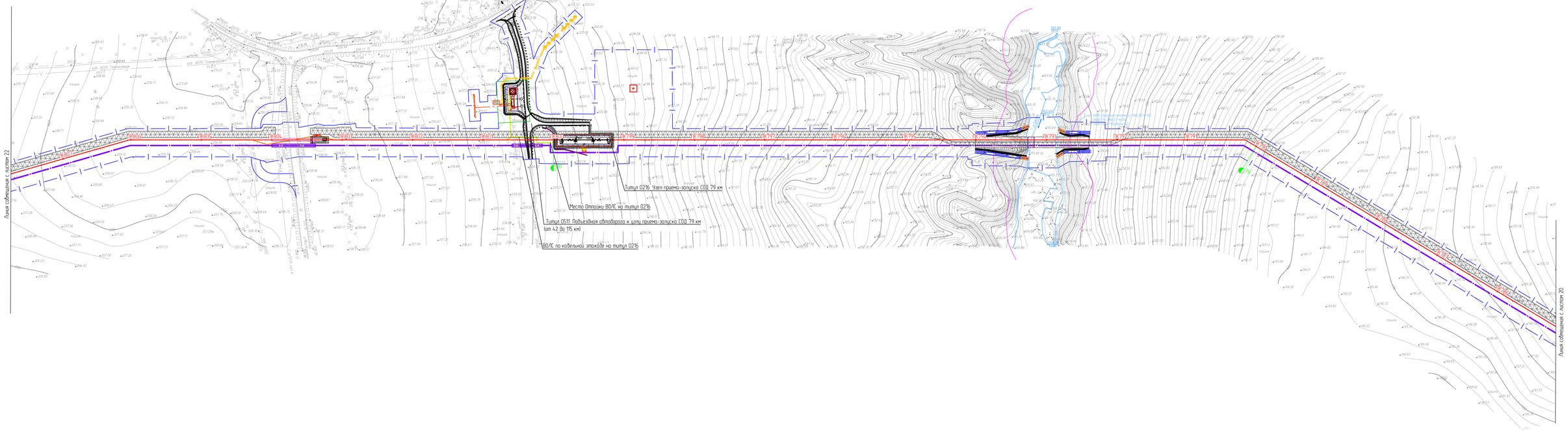

Схема расположения листов

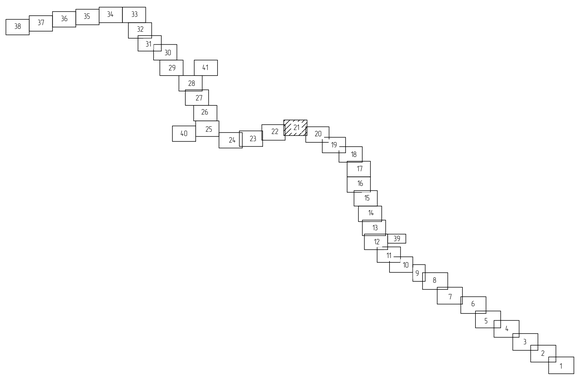

Условные обозначения и примечания приведены на чертеже НКНХ.5273-ПД-ПОС2-0003 л. 1.

						НКНХ.5273-ПД-ПОС2-0003	
						"Реконструкция линейного сооружения – имущественный комплекс «Аэропланное эллингопробоводов на участке Нижнекамск – Казань. Модернизация объектов для транспортировки этилена с учетом дополнительных объемов от ЭП-600"	
Изм.	Кол.уч.	Лист	№док.	Подпись	Дата		
Разраб.		Семеняева			10.10.24		
Проверил		Тимофеев			10.10.24		
Гл. спец.		Смирнова			10.10.24		
Н. контр.					10.10.24		
ГИП		Ворфоломеев			10.10.24		

Стадия	Лист	Листов
П	21	

План полосы отвода трассы трубопровода ПК430 – ПК1150 (1:2000)

СИБУР ЦЕННЫЕ РЕСУРСЫ

НКНХ.5273-ПД-ПОС2-0003.21_0_R.dwg

Формат А0

Инв. № подл. 00053886 | Подп. и дата | Взам. инв. №

План полосы отвода трассы трубопровода. ПК430 – ПК1150 (1:2000)

С

РОССИЯ, Республика Татарстан
Нижнекамский муниципальный район (г.Нижнекамск),
Тукаевский муниципальный район,
Мамадышский муниципальный район

Схема расположения листов

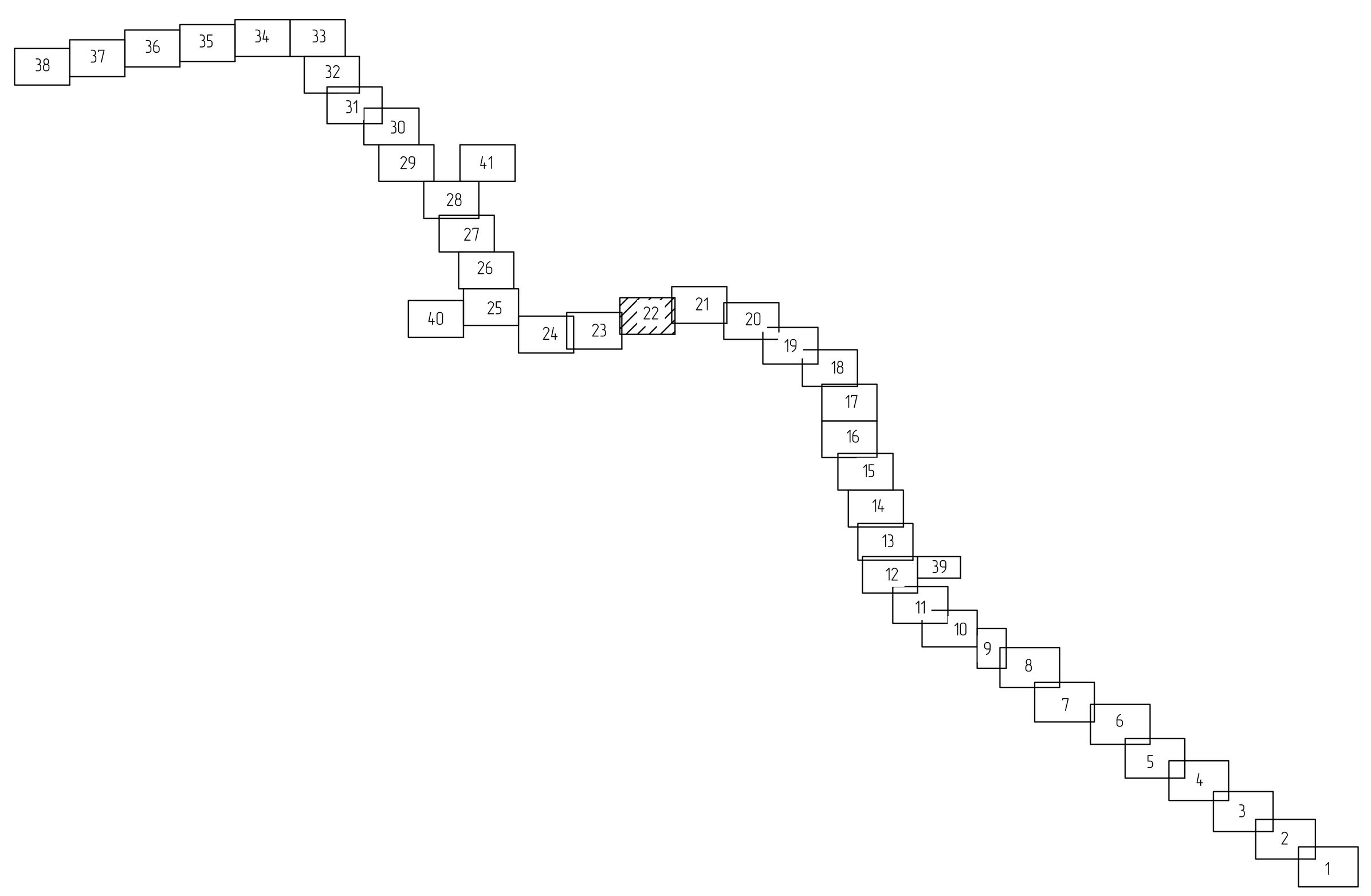

Условные обозначения и примечания приведены на чертеже НКНХ.5273-ПД-ПОС2-0003 л. 1.

Изм.	Кол.уч.	Лист	N°док.	Подпись	Дата	
Разраб.		Селезнева			10.10.24	НКНХ.5273-ПД-ПОС2-0003
Проверил		Тимофеев			10.10.24	"Реконструкция линейного сооружения – имущественный комплекс «Управление этиленопроводов» на участке Нижнекамск – Казань. Модернизация объектов для транспортировки этилена с учётом дополнительных объемов от ЭП-600"
Гл. спец.		Смирнова			10.10.24	Стадия: П; Лист: 22; Листов:
Н. контр.					10.10.24	План полосы отвода трассы трубопровода. ПК430 – ПК1150 (1:2000)
ГИП		Дордий			10.10.24	СИБУР НОВЫЕ РЕСУРСЫ

НКНХ.5273-ПД-ПОС2-0003.22_0_R.dwg

Формат А0

Инв. N° подл.	Подп. и дата	Взам. инв. N°
00053806		

План полосы отвода трассы трубопровода. ПК430 – ПК1150 (1:2000)

С

РОССИЯ, Республика Татарстан
Нижнекамский муниципальный раойон (г.Нижнекамск),
Тукаевский муниципальный район,
Мамадышский муниципальный район

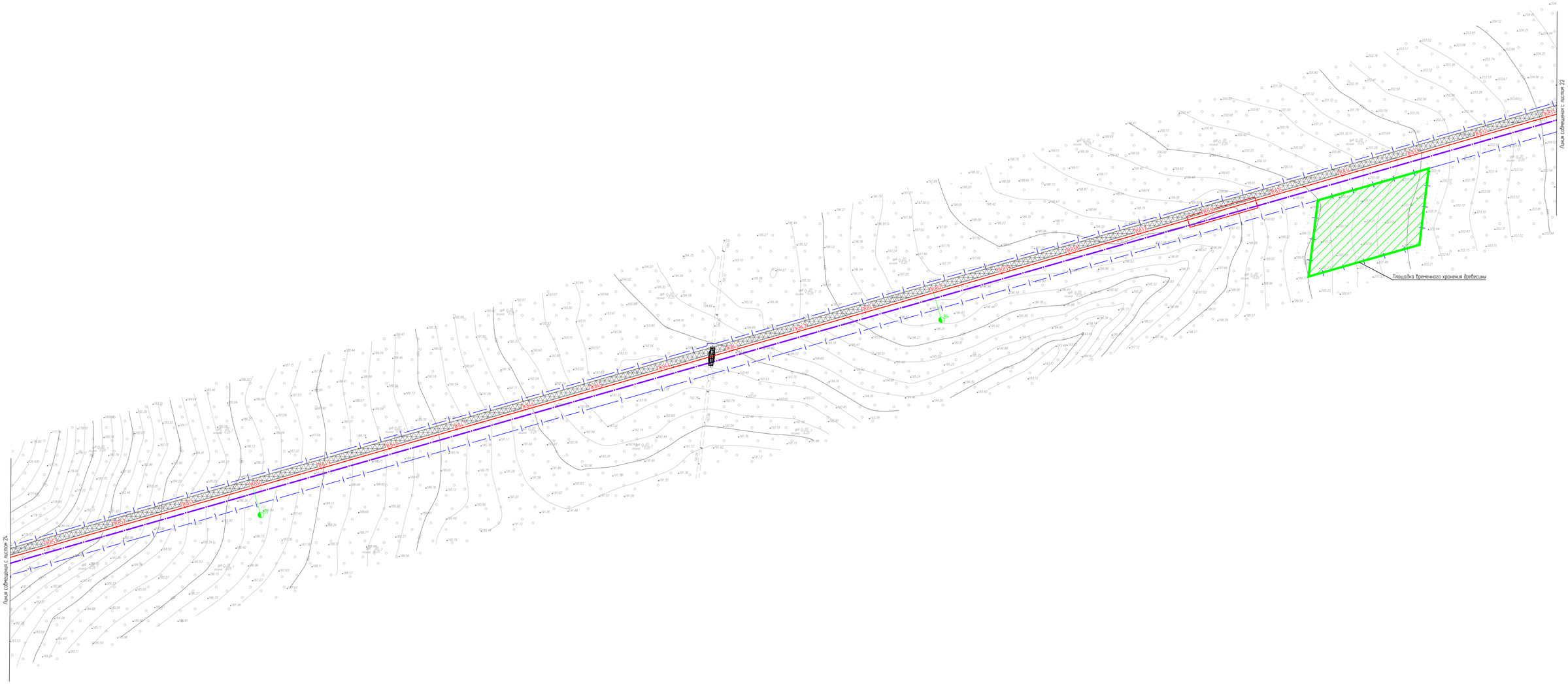

Схема расположения листов

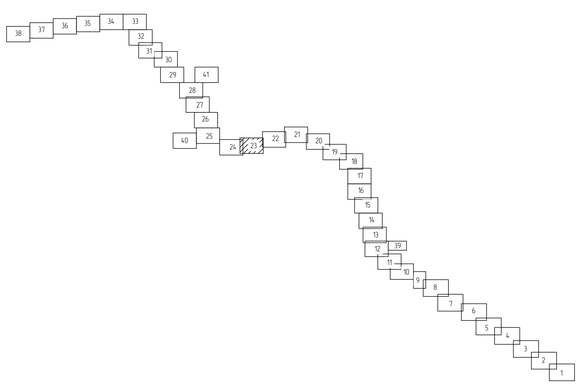

Условные обозначения и примечания приведены на чертеже НКНХ.5273-ПД-ПОС2-0003 л. 1

						НКНХ.5273-ПД-ПОС2-0003	
						"Реконструкция линейного сооружения – имущественный комплекс «Нефтяные эстакадотрубопроводы» на участке Нижнекамск – Казань. Модернизация объектов для транспортировки этилена с учетом дополнительных объемов от ЭП-600"	
Изм.	Кол.уч.	Лист	№док.	Подпись	Дата		
Разраб.		Селезнева			10.10.24	Стадия: П	Лист: 23	Листов:
Проверил		Тимофеев			10.10.24			
Гл. спец.		Смирнова			10.10.24			
Н. контр.					10.10.24	План полосы отвода трассы трубопровода ПК430 - ПК1150 (1:2000)	СИБУР НОВЫЕ РЕСУРСЫ	
ГИП		Бородин			10.10.24			

НКНХ.5273-ПД-ПОС2-0003 23_0_R.dwg

Формат А0

Инв. № подл. 00053806 | Подп. и дата | Взам. инв. №

План полосы отвода трассы трубопровода. ПК430 - ПК1150 (1:2000)

С

РОССИЯ, Республика Татарстан
Нижнекамский муниципальный рарайон (г.Нижнекамск),
Тукаевский муниципальный район,
Мамадышский муниципальный район

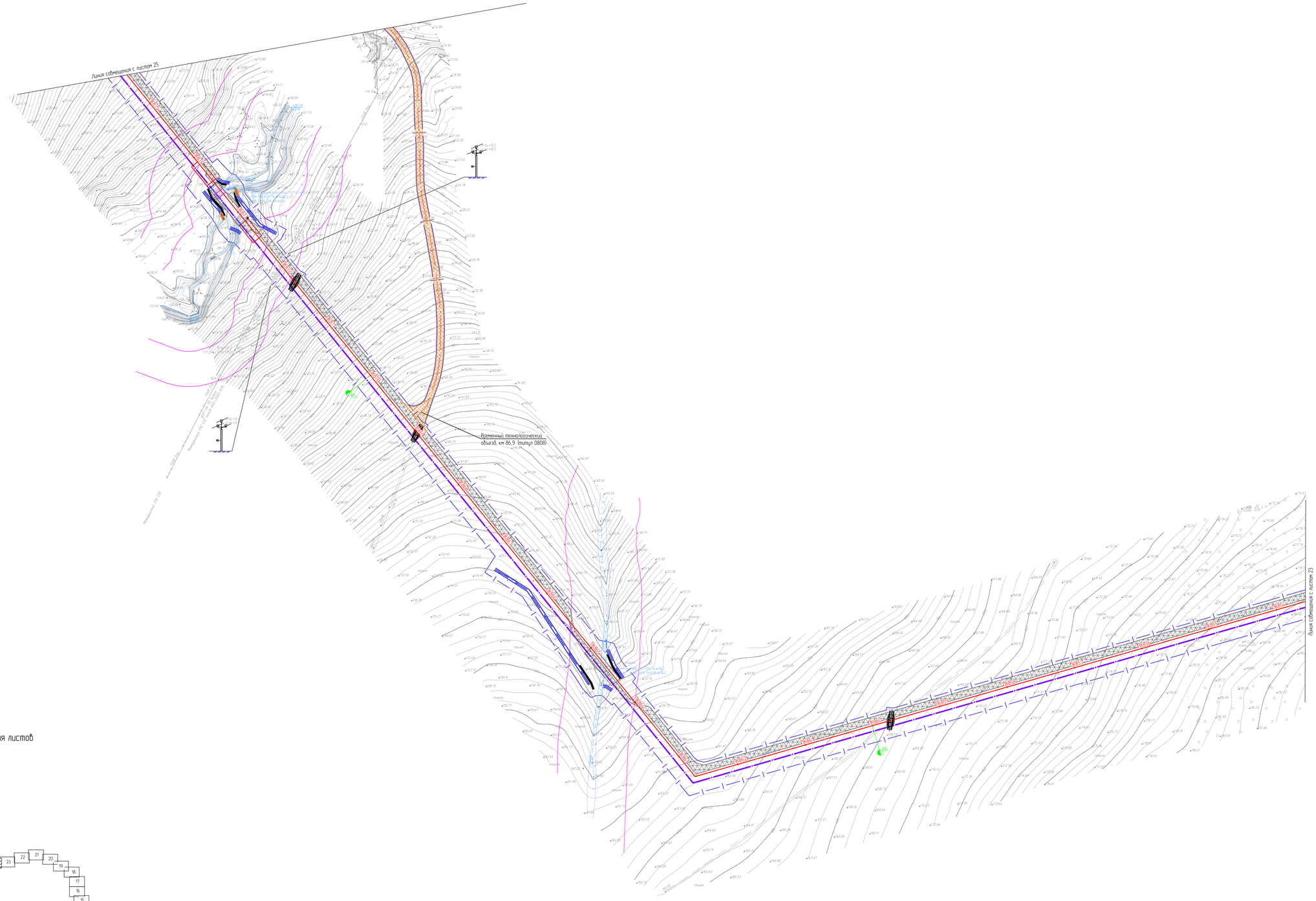

Схема расположения листов

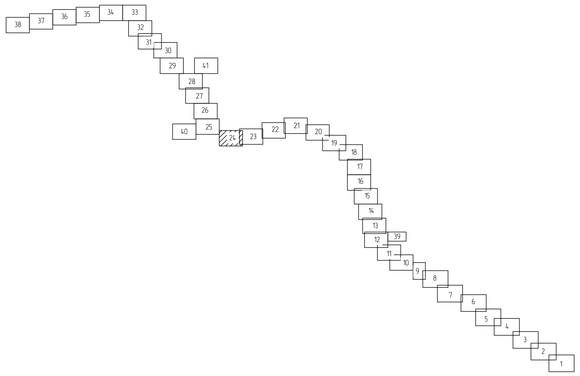

Условные обозначения и примечания приведены на чертеже НКНХ.5273-ПД-ПОС2-0003 л. 1

						НКНХ.5273-ПД-ПОС2-0003
						"Реконструкция линейного сооружения – имущественный комплекс «Управление этиленопроводов» на участке Нижнекамск – Казань. Модернизация объектов для транспортировки этилена с учетом дополнительных объемов от ЗП-600"
Изм.	Кол.уч.	Лист	№док.	Подпись	Дата	
Разраб.		Селезнева			10.10.24	Стадия: П; Лист: 24; Листов:
Проверил		Тимофеев			10.10.24	
Гл. спец.		Смирнова			10.10.24	
						План полосы отвода трассы трубопровода ПК430 - ПК1150 (1:2000)
Н. контр.					10.10.24	СИБУР НОВЫЕ РЕСУРСЫ
ГИП		Дорбий			10.10.24	

НКНХ.5273-ПД-ПОС2-0003.24_0_R.dwg

Формат А0

Инв. № подл. 00053806 | Подп. и дата | Взам. инв. №

План полосы отвода трассы трубопровода. ПК430 - ПК1150 (1:2000)

С

РОССИЯ, Республика Татарстан
Нижнекамский муниципальный рарайон (г.Нижнекамск),
Тукаевский муниципальный район,
Мамадышский муниципальный район

Схема расположения листов

Условные обозначения и примечания приведены на чертеже НКНХ 5273-ПД-ПОС2-0003 л. 1.

						НКНХ 5273-ПД-ПОС2-0003		
						"Реконструкция линейного сооружения – имущественный комплекс «Управление этиленопроводов» на участке Нижнекамск – Казань. Модернизация объектов для транспортировки этилена с учетом дополнительных объемов от ЗП-600"		
Изм.	Кол.уч.	Лист	№док.	Подпись	Дата			
Разраб.		Селезнева			10.10.24		Стадия	Лист	Листов
Проверил		Тимофеев			10.10.24		П	25	
Гл. спец.		Смирнова			10.10.24				
Н. контр.					10.10.24	План полосы отвода трассы трубопровода ПК430 - ПК1150 (1:2000)	СИБУР НОВЫЕ РЕСУРСЫ		
ГИП		Дордий			10.10.24				

НКНХ 5273-ПД-ПОС2-0003.25_0_R.dwg

Формат А0

Инв. № подл. 00053806 | Подп. и дата | Взам. инв. №

С

РОССИЯ, Республика Татарстан
Нижнекамский муниципальный рарайон (г.Нижнекамск),
Тукаевский муниципальный район,
Мамадышский муниципальный район

План полосы отвода трассы трубопровода. ПК430 - ПК1150 (1:2000)

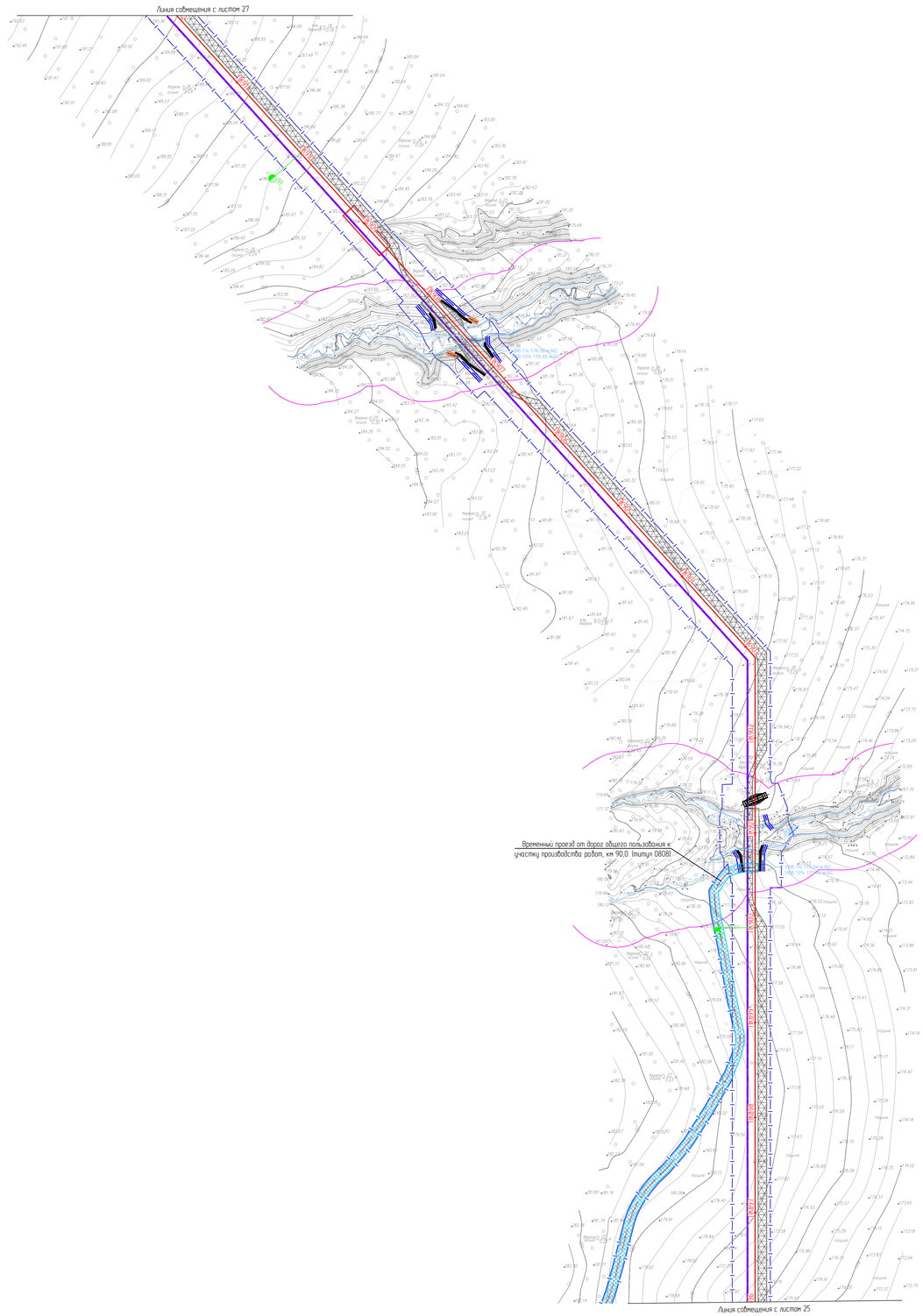

Схема расположения листов

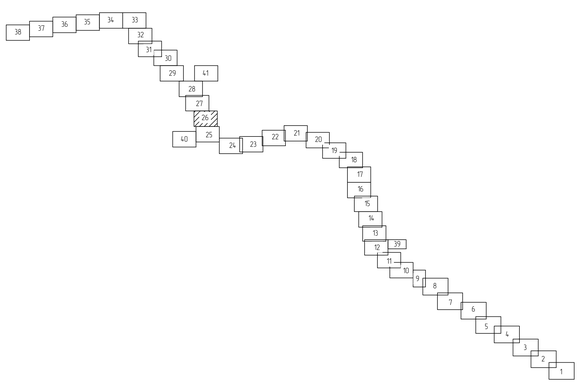

Условные обозначения и примечания приведены на чертеже НКНХ.5273-ПД-ПОС2-0003 л. 1

						НКНХ.5273-ПД-ПОС2-0003
						"Реконструкция линейного сооружения – имущественный комплекс «Управление этиленопроводов» на участке Нижнекамск – Казань. Модернизация объектов для транспортировки этилена с учетом дополнительных объемов от ЗП-600"
Изм.	Кол.уч.	Лист	№док.	Подпись	Дата	
Разраб.		Селезнева			10.10.24	Стадия: П; Лист: 26; Листов:
Проверил		Тимофеев			10.10.24	
Гл. спец.		Смирнова			10.10.24	
Н. контр.					10.10.24	План полосы отвода трассы трубопровода ПК430 - ПК1150 (1:2000)
ГИП		Дордий			10.10.24	СИБУР НОВЫЕ РЕСУРСЫ

НКНХ.5273-ПД-ПОС2-0003.26_0_R.dwg

Формат А0

Инв. № подл. 00053806 | Подп. и дата | Взам. инв. №

План полосы отвода трассы трубопровода. ПК430 - ПК1150 (1:2000)

С

РОССИЯ, Республика Татарстан
Нижнекамский муниципальный рарайон (г.Нижнекамск),
Тукаевский муниципальный район,
Мамадышский муниципальный район

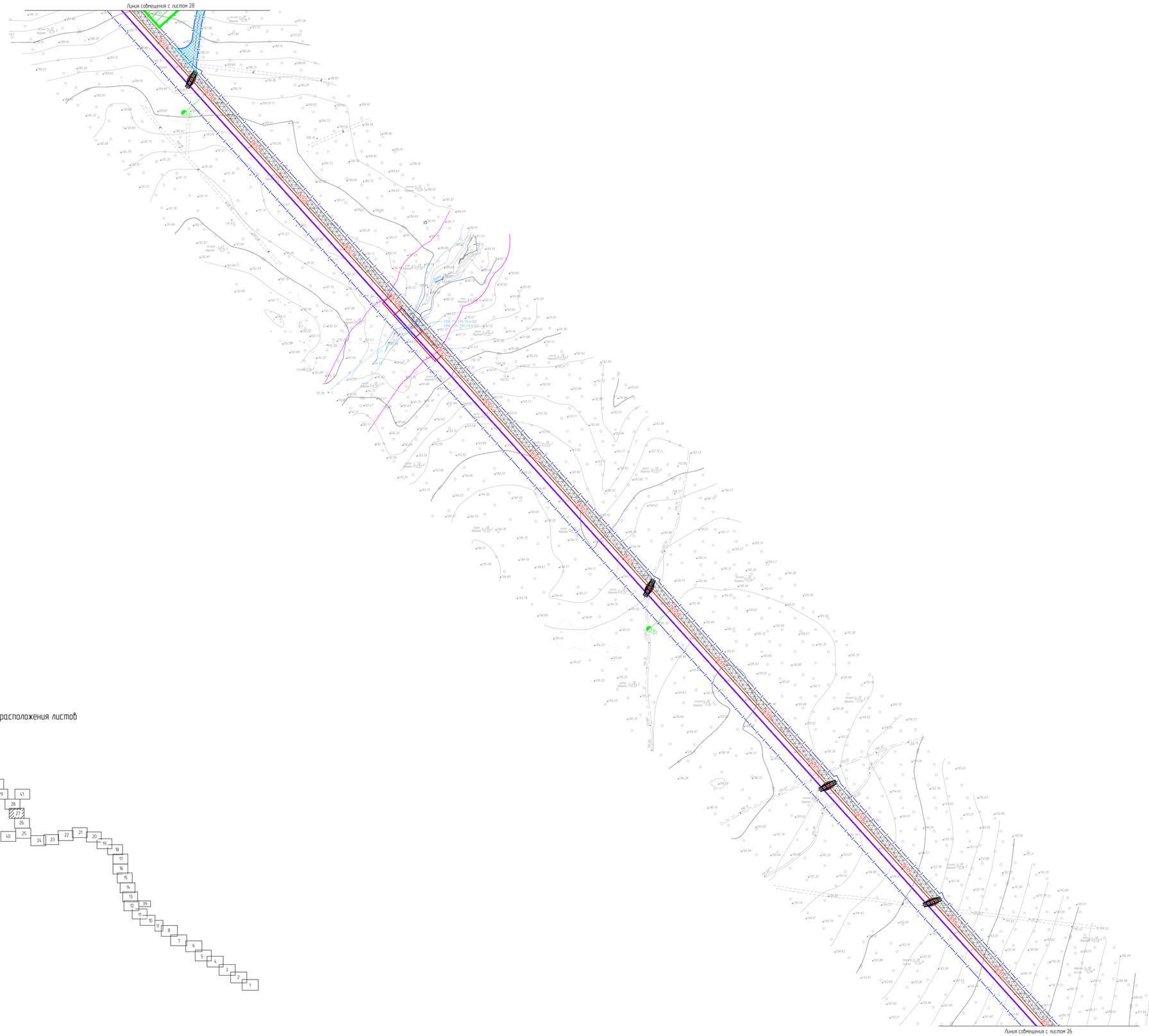

Схема расположения листов

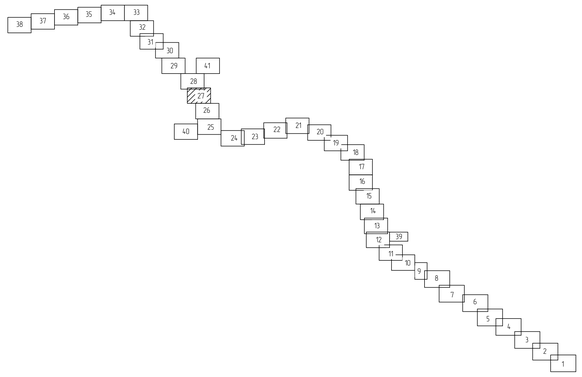

Условные обозначения и примечания приведены на чертеже НКНХ 5273-ПД-ПОС2-0003 л. 1

						НКНХ 5273-ПД-ПОС2-0003
						"Реконструкция линейного сооружения - имущественный комплекс «Управление этиленопроводов» на участке Нижнекамск - Казань. Модернизация объектов для транспортировки этилена с учетом дополнительных объемов от ЗП-6007"
Изм.	Кол.уч.	Лист	№док.	Подпись	Дата	
Разраб.		Селезнева			10.10.24	
Проверил		Тимофеев			10.10.24	
Гл. спец.		Смирнова			10.10.24	
Н. контр.					10.10.24	
ГИП		Дордий			10.10.24	

Стадия	Лист	Листов
П	27	

План полосы отвода трассы трубопровода. ПК430 - ПК1150 (1:2000)

СИБУР
НОВЫЕ РЕСУРСЫ

НКНХ 5273-ПД-ПОС2-0003.27_0_R.dwg

Формат А0

Инв. № подл. 00053806 | Подп. и дата | Взам. инв. №

С

РОССИЯ, Республика Татарстан
Нижнекамский муниципальный раройон (г.Нижнекамск),
Тукаевский муниципальный райоон,
Мамадышский муниципальный район

План полосы отвода трассы трубопровода. ПК430 – ПК1150 (1:2000)

Линия совмещения с листом 20

Временный амбар для накопления шлама

Амбар временного накопления воды для приготовления бурового раствора

Точка выхода дюра ПК 949+59,55

Точка выхода дюра ПК 943+29,79

Временный амбар для накопления шлама

Линия совмещения с листом 27

Временный проезд от дорог общего пользования к участку производства работ, км 93,0 (титул 0808)

Площадка временного хранения древесины

Линия совмещения с листом 18

Схема расположения листов

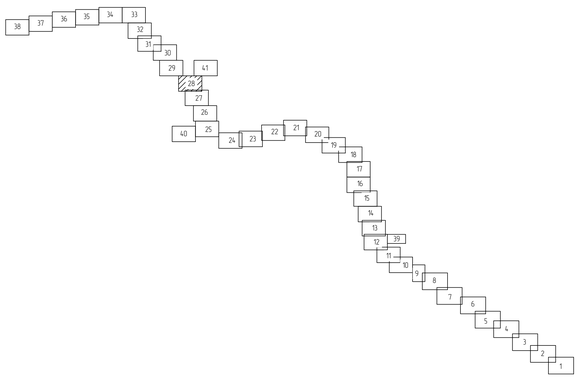

Условные обозначения и примечания приведены на чертеже НКНХ.5273-ПД-ПОС2-0003 л. 1

						НКНХ.5273-ПД-ПОС2-0003	
						"Реконструкция линейного сооружения – имущественный комплекс «Управление эталонтрубопроводов» на участке Нижнекамск – Казань. Модернизация объектов для транспортировки эталона с учетом дополнительных объемов от 31-КОГ"	
Изм.	Кол.уч.	Лист	№док.	Подпись	Дата		
Разраб.		Семеняева			10.10.24		
Проверил		Тимофеев			10.10.24		
Гл. спец.		Смирнова			10.10.24	Стадия: П; Лист: 28; Листов:	
Н. контр.					10.10.24		
ГИП		Воробьи			10.10.24	План полосы отвода трассы трубопровода ПК430 – ПК1150 (1:2000)	СИБУР НОВЫЕ РЕСУРСЫ

НКНХ.5273-ПД-ПОС2-0003.28_0_R.dwg

Формат А0

Инв.№ подл. | 00053806 | Подп. и дата | Взам. инв. №

План полосы отвода трассы трубопровода. ПК430 - ПК1150 (1:2000)

С

РОССИЯ, Республика Татарстан
Нижнекамский муниципальный рарайон (г.Нижнекамск),
Тукаевский муниципальный район,
Мамадышский муниципальный район

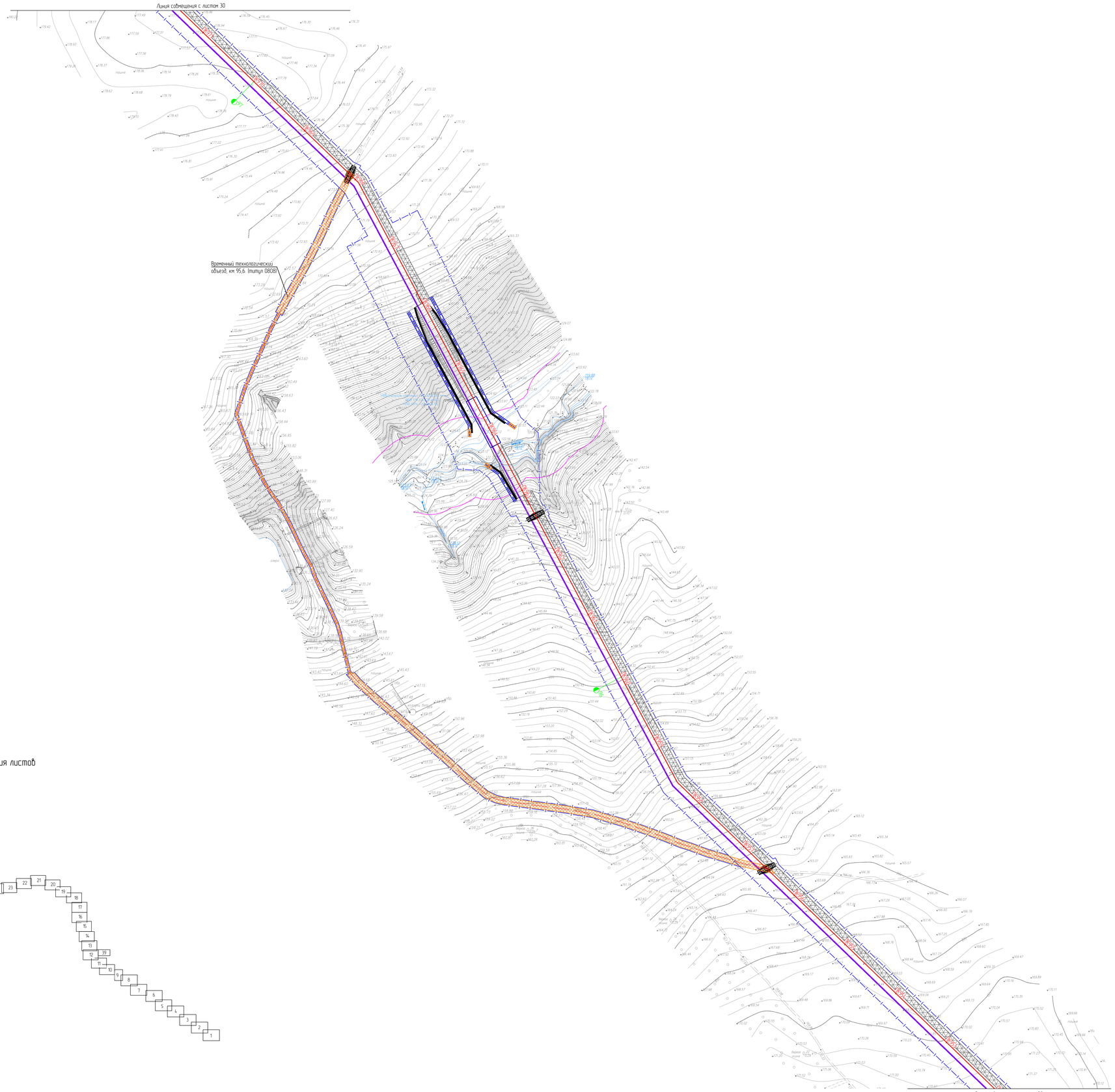

Схема расположения листов



Условные обозначения и примечания приведены на чертеже НКНХ 5273-ПД-ПОС2-0003 л. 1

Изм.	Кол.уч.	Лист	№док.	Подпись	Дата
Разраб.		Селезнева			10.10.24
Проверил		Тимофеев			10.10.24
Гл. спец.		Смирнова			10.10.24
Н. контр.					10.10.24
ГИП		Дордий			10.10.24

НКНХ 5273-ПД-ПОС2-0003

"Реконструкция линейного сооружения - имущественный комплекс «Управление этиленопроводов» на участке Нижнекамск - Казань. Модернизация объектов для транспортировки этилена с учетом дополнительных объемов от ЗП-600"

Стадия	Лист	Листов
П	29	

План полосы отвода трассы трубопровода ПК430 - ПК1150 (1:2000)

СИБУР НОВЫЕ РЕСУРСЫ

НКНХ 5273-ПД-ПОС2-0003 29_0_R.dwg

Формат А0

Инв. № подл. 00053806 | Подп. и дата | Взам. инв. №

План полосы отвода трассы трубопровода. ПК430 - ПК1150 (1:2000)

С

РОССИЯ, Республика Татарстан
Нижнекамский муниципальный рарайон (г.Нижнекамск),
Тукаевский муниципальный район,
Мамадышский муниципальный район

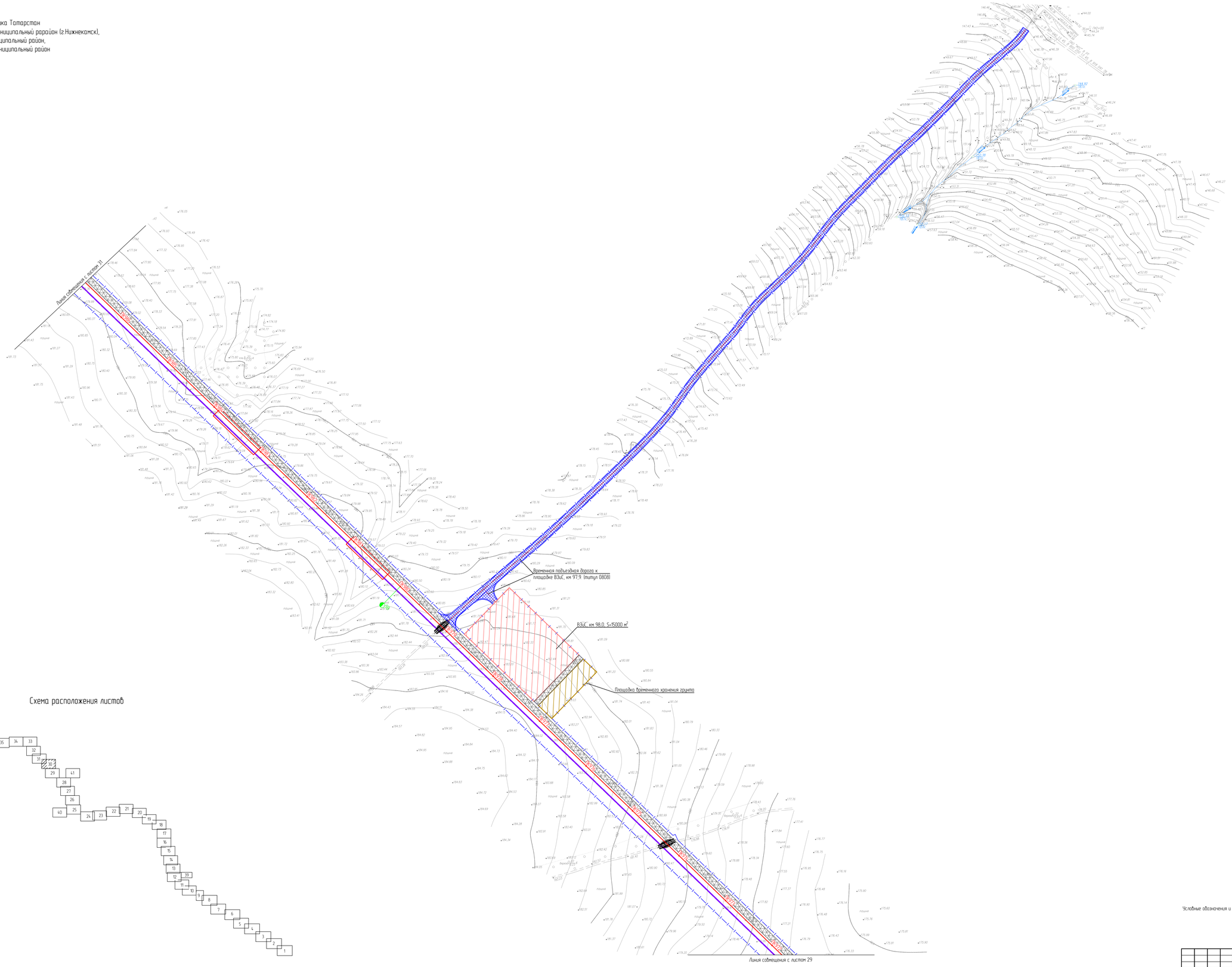

Схема расположения листов

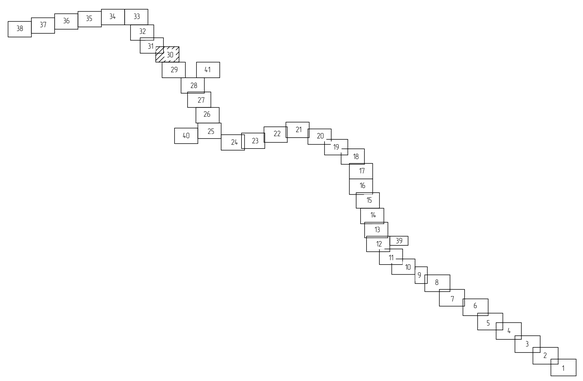

Условные обозначения и примечания приведены на чертеже НКНХ 5273-ПД-ПОС2-0003 л. 1.

Изм.	Кол.уч.	Лист	№док.	Подпись	Дата
Разраб.		Селезнева			10.10.24
Проверил		Тимофеев			10.10.24
Гл. спец.		Смирнова			10.10.24
Н. контр.					10.10.24
ГИП		Дордий			10.10.24

НКНХ 5273-ПД-ПОС2-0003

"Реконструкция линейного сооружения - имущественный комплекс «Управление этиленопроводов» на участке Нижнекамск - Казань. Модернизация объектов для транспортировки этилена с учетом дополнительных объемов от ЗП-600"

Стадия	Лист	Листов
П	30	

План полосы отвода трассы трубопровода ПК430 - ПК1150 (1:2000)

СИБУР
НОВЫЕ РЕСУРСЫ

НКНХ 5273-ПД-ПОС2-0003.30_0_R.dwg

Формат А0

Инв. № подл. 00053806 | Подп. и дата | Взам. инв. №

План полосы отвода трассы трубопровода. ПК430 – ПК1150 (1:2000)

С

РОССИЯ, Республика Татарстан
Нижнекамский муниципальный рарайон (г.Нижнекамск),
Тукаевский муниципальный район,
Мамадышский муниципальный район

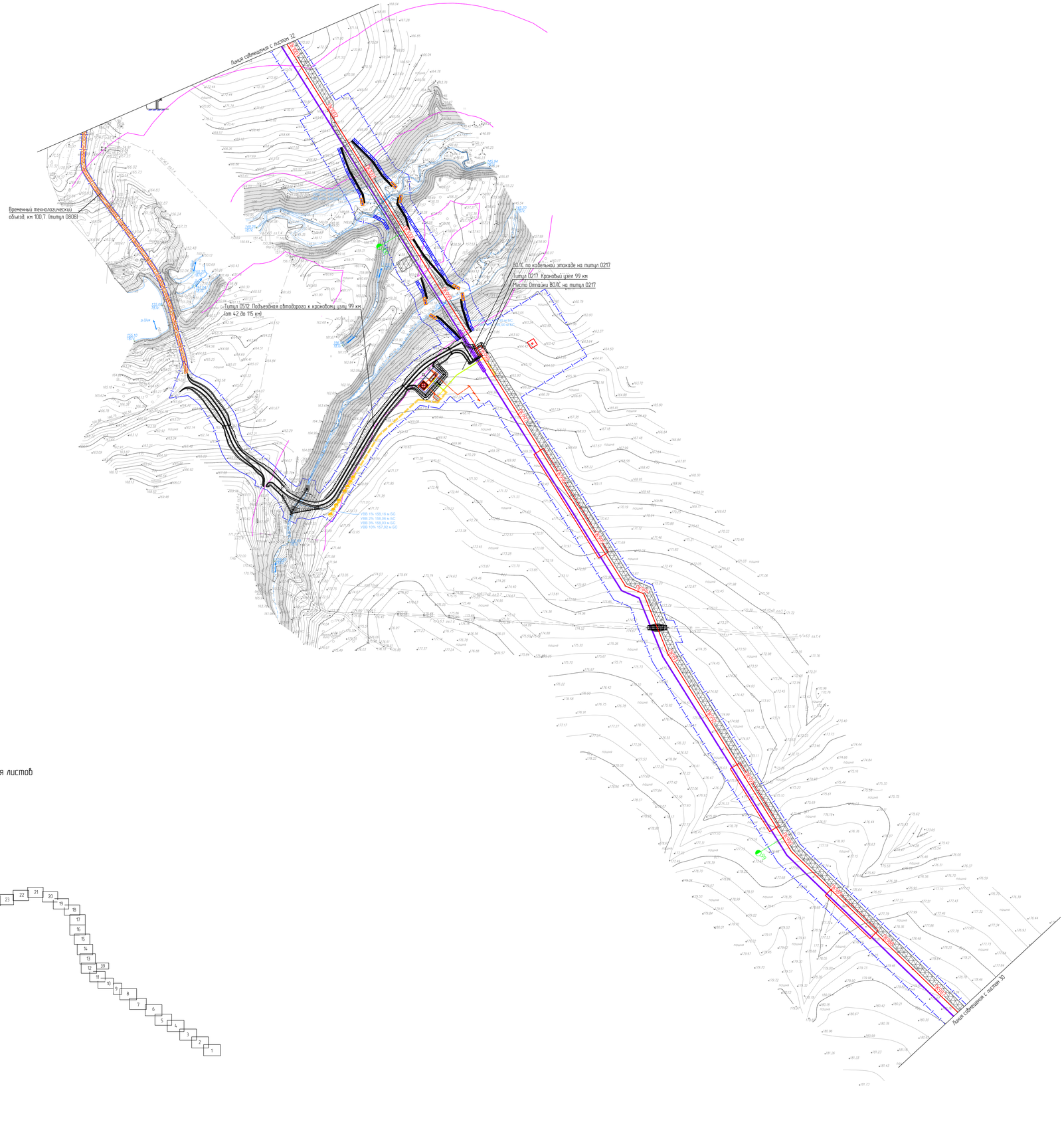

Схема расположения листов

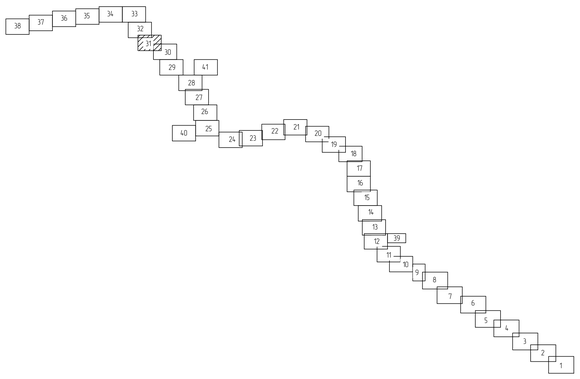

Условные обозначения и примечания приведены на чертеже НКНХ 5273-ПД-ПОС2-0003 л. 1.

						НКНХ 5273-ПД-ПОС2-0003
						"Реконструкция линейного сооружения – имущественный комплекс «Управление этиленопроводов» на участке Нижнекамск – Казань. Модернизация объектов для транспортировки этилена с учетом дополнительных объемов от ЗП-600"
Изм	Кол.уч	Лист	№док	Подпись	Дата	
Разраб.		Селезнева			10.10.24	
Проверил		Тимофеев			10.10.24	
Гл. спец.		Смирнова			10.10.24	
Н. контр.					10.10.24	План полосы отвода трассы трубопровода ПК430 – ПК1150 (1:2000)
ГИП		Дорбий			10.10.24	

Стадия	Лист	Листов
П	31	

СИБУР
НОВЫЕ РЕСУРСЫ

НКНХ 5273-ПД-ПОС2-0003.31_0_R.dwg

Формат А0

Инв. № подл. 00053806 | Подп. и дата | Взам. инв. №

План полосы отвода трассы трубопровода. ПК430 – ПК1150 (1:2000)

С

РОССИЯ, Республика Татарстан
Нижнекамский муниципальный рарайон (г.Нижнекамск),
Тукаевский муниципальный район,
Мамадышский муниципальный район

Схема расположения листов

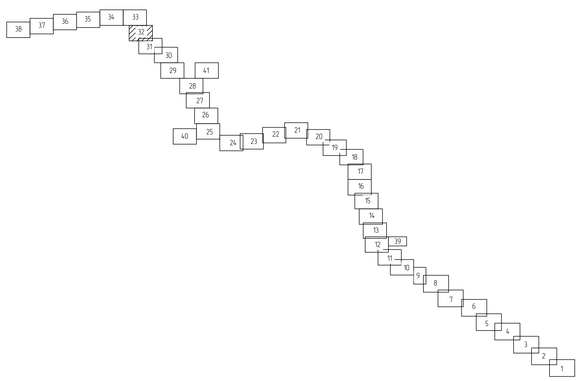

Условные обозначения и примечания приведены на чертеже НКНХ 5273-ПД-ПОС2-0003 л. 1.

						НКНХ 5273-ПД-ПОС2-0003
						"Реконструкция линейного сооружения – имущественный комплекс «Управление этиленопроводов» на участке Нижнекамск – Казань. Модернизация объектов для транспортировки этилена с учетом дополнительных объемов от ЗП-600"
Изм.	Кол.уч.	Лист	№док.	Подпись	Дата	
Разраб.		Селезнева			10.10.24	
Проверил		Тимофеев			10.10.24	
Гл. спец.		Смирнова			10.10.24	
Н. контр.					10.10.24	
ГИП		Дорбий			10.10.24	

Стадия	Лист	Листов
П	32	

План полосы отвода трассы трубопровода ПК430 – ПК1150 (1:2000)

СИБУР НОВЫЕ РЕСУРСЫ

Формат А0

НКНХ 5273-ПД-ПОС2-0003.32_0_R.dwg

Инв. № подл. 00053806 | Подп. и дата | Взам. инв. №

План полосы отвода трассы трубопровода. ПК430 – ПК1150 (1:2000)

С

РОССИЯ, Республика Татарстан
Нижнекамский муниципальный раойон (г.Нижнекамск),
Тукаевский муниципальный район,
Мамадышский муниципальный район

Линия совмещения с листом 34

ПК430

ПК431

ПК432

ПК433

ПК434

ПК435

ПК436

ПК437

ПК438

ПК439

ПК440

ПК441

ПК442

ПК443

ПК444

ПК445

ПК446

ПК447

ПК448

ПК449

ПК450

ПК451

ПК452

ПК453

ПК454

ПК455

ПК456

ПК457

ПК458

ПК459

ПК460

ПК461

ПК462

ПК463

ПК464

ПК465

ПК466

ПК467

ПК468

ПК469

ПК470

ПК471

ПК472

ПК473

ПК474

ПК475

ПК476

ПК477

ПК478

ПК479

ПК480

ПК481

ПК482

ПК483

ПК484

ПК485

ПК486

ПК487

ПК488

ПК489

ПК490

ПК491

ПК492

ПК493

ПК494

ПК495

ПК496

ПК497

ПК498

ПК499

ПК500

ПК501

ПК502

ПК503

ПК504

ПК505

ПК506

ПК507

ПК508

ПК509

ПК510

ПК511

ПК512

ПК513

ПК514

ПК515

ПК516

ПК517

ПК518

ПК519

ПК520

ПК521

ПК522

ПК523

ПК524

ПК525

ПК526

ПК527

ПК528

ПК529

ПК530

ПК531

ПК532

ПК533

ПК534

ПК535

ПК536

ПК537

ПК538

ПК539

ПК540

ПК541

ПК542

ПК543

ПК544

ПК545

ПК546

ПК547

ПК548

ПК549

ПК550

ПК551

ПК552

ПК553

ПК554

ПК555

ПК556

ПК557

ПК558

ПК559

ПК560

ПК561

ПК562

ПК563

ПК564

ПК565

ПК566

ПК567

ПК568

ПК569

ПК570

ПК571

ПК572

ПК573

ПК574

ПК575

ПК576

ПК577

ПК578

ПК579

ПК580

ПК581

ПК582

ПК583

ПК584

ПК585

ПК586

ПК587

ПК588

ПК589

ПК590

ПК591

ПК592

ПК593

ПК594

ПК595

ПК596

ПК597

ПК598

ПК599

ПК600

ПК601

ПК602

ПК603

ПК604

ПК605

ПК606

ПК607

ПК608

ПК609

ПК610

ПК611

ПК612

ПК613

ПК614

ПК615

ПК616

ПК617

ПК618

ПК619

ПК620

ПК621

ПК622

ПК623

ПК624

ПК625

ПК626

ПК627

ПК628

ПК629

ПК630

ПК631

ПК632

ПК633

ПК634

ПК635

ПК636

ПК637

ПК638

ПК639

ПК640

ПК641

ПК642

ПК643

ПК644

ПК645

ПК646

ПК647

ПК648

ПК649

ПК650

ПК651

ПК652

ПК653

ПК654

ПК655

ПК656

ПК657

ПК658

ПК659

ПК660

ПК661

ПК662

ПК663

ПК664

ПК665

ПК666

ПК667

ПК668

ПК669

ПК670

ПК671

ПК672

ПК673

ПК674

ПК675

ПК676

ПК677

ПК678

ПК679

ПК680

ПК681

ПК682

ПК683

ПК684

ПК685

ПК686

ПК687

ПК688

ПК689

ПК690

ПК691

ПК692

ПК693

ПК694

ПК695

ПК696

ПК697

ПК698

ПК699

ПК700

ПК701

ПК702

ПК703

ПК704

ПК705

ПК706

ПК707

ПК708

ПК709

ПК710

ПК711

ПК712

ПК713

ПК714

ПК715

ПК716

ПК717

ПК718

ПК719

ПК720

ПК721

ПК722

ПК723

ПК724

ПК725

ПК726

ПК727

ПК728

ПК729

ПК730

ПК731

ПК732

ПК733

ПК734

ПК735

ПК736

ПК737

ПК738

ПК739

ПК740

ПК741

ПК742

ПК743

ПК744

ПК745

ПК746

ПК747

ПК748

ПК749

ПК750

ПК751

ПК752

ПК753

ПК754

ПК755

ПК756

ПК757

ПК758

ПК759

ПК760

ПК761

ПК762

ПК763

ПК764

ПК765

ПК766

ПК767

ПК768

ПК769

ПК770

ПК771

ПК772

ПК773

ПК774

ПК775

ПК776

ПК777

ПК778

ПК779

ПК780

ПК781

ПК782

ПК783

ПК784

ПК785

ПК786

ПК787

ПК788

ПК789

ПК790

ПК791

ПК792

ПК793

ПК794

ПК795

ПК796

ПК797

ПК798

ПК799

ПК800

ПК801

ПК802

ПК803

ПК804

ПК805

ПК806

ПК807

ПК808

ПК809

ПК810

ПК811

ПК812

ПК813

ПК814

ПК815

ПК816

ПК817

ПК818

ПК819

ПК820

ПК821

ПК822

ПК823

ПК824

ПК825

ПК826

ПК827

ПК828

ПК829

ПК830

ПК831

ПК832

ПК833

ПК834

ПК835

ПК836

ПК837

ПК838

ПК839

ПК840

ПК841

ПК842

ПК843

ПК844

ПК845

ПК846

ПК847

ПК848

ПК849

ПК850

ПК851

ПК852

ПК853

ПК854

ПК855

ПК856

ПК857

ПК858

ПК859

ПК860

ПК861

ПК862

ПК863

ПК864

ПК865

ПК866

ПК867

ПК868

ПК869

ПК870

ПК871

ПК872

ПК873

ПК874

ПК875

ПК876

ПК877

ПК878

ПК879

ПК880

ПК881

ПК882

ПК883

ПК884

ПК885

ПК886

ПК887

ПК888

ПК889

ПК890

ПК891

ПК892

ПК893

ПК894

ПК895

ПК896

ПК897

ПК898

ПК899

ПК900

ПК901

ПК902

ПК903

ПК904

ПК905

ПК906

ПК907

ПК908

ПК909

ПК910

ПК911

ПК912

ПК913

ПК914

ПК915

ПК916

ПК917

ПК918

ПК919

ПК920

ПК921

ПК922

ПК923

ПК924

ПК925

ПК926

ПК927

ПК928

ПК929

ПК930

ПК931

ПК932

ПК933

ПК934

ПК935

ПК936

ПК937

ПК938

ПК939

ПК940

ПК941

ПК942

ПК943

ПК944

ПК945

ПК946

ПК947

ПК948

ПК949

ПК950

ПК951

ПК952

ПК953

ПК954

ПК955

ПК956

ПК957

ПК958

ПК959

ПК960

ПК961

ПК962

ПК963

ПК964

ПК965

ПК966

ПК967

ПК968

ПК969

ПК970

ПК971

ПК972

ПК973

ПК974

ПК975

ПК976

ПК977

ПК978

ПК979

ПК980

ПК981

ПК982

ПК983

ПК984

ПК985

ПК986

ПК987

ПК988

ПК989

ПК990

ПК991

ПК992

ПК993

ПК994

ПК995

ПК996

ПК997

ПК998

ПК999

ПК1000

ПК1001

ПК1002

ПК1003

ПК1004

ПК1005

ПК1006

ПК1007

ПК1008

ПК1009

ПК1010

ПК1011

ПК1012

ПК1013

ПК1014

ПК1015

ПК1016

ПК1017

ПК1018

ПК1019

ПК1020

ПК1021

ПК1022

ПК1023

ПК1024

ПК1025

ПК1026

ПК1027

ПК1028

ПК1029

ПК1030

ПК1031

ПК1032

ПК1033

ПК1034

ПК1035

ПК1036

ПК1037

ПК1038

ПК1039

ПК1040

ПК1041

ПК1042

ПК1043

ПК1044

ПК1045

ПК1046

ПК1047

ПК1048

ПК1049

ПК1050

ПК1051

ПК1052

ПК1053

ПК1054

ПК1055

ПК1056

ПК1057

ПК1058

ПК1059

ПК1060

ПК1061

ПК1062

ПК1063

ПК1064

ПК1065

ПК1066

ПК1067

ПК1068

ПК1069

ПК1070

ПК1071

ПК1072

ПК1073

ПК1074

ПК1075

ПК1076

ПК1077

ПК1078

ПК1079

ПК1080

ПК1081

ПК1082

ПК1083

ПК1084

ПК1085

ПК1086

ПК1087

ПК1088

ПК1089

ПК1090

ПК1091

ПК1092

ПК1093

ПК1094

ПК1095

ПК1096

ПК1097

ПК1098

ПК1099

ПК1100

ПК1101

ПК1102

ПК1103

ПК1104

ПК1105

ПК1106

ПК1107

ПК1108

ПК1109

ПК1110

ПК1111

ПК1112

ПК1113

ПК1114

ПК1115

ПК1116

ПК1117

ПК1118

ПК1119

ПК1120

ПК1121

ПК1122

ПК1123

ПК1124

ПК1125

ПК1126

ПК1127

ПК1128

ПК1129

ПК1130

ПК1131

ПК1132

ПК1133

ПК1134

ПК1135

ПК1136

ПК1137

ПК1138

ПК1139

ПК1140

ПК1141

ПК1142

ПК1143

ПК1144

ПК1145

ПК1146

ПК1147

ПК1148

ПК1149

ПК1150

Площадка временного хранения древесины

ВЛ 500кВ Заг. 2кв тросов Зеленое Кольцо - Кондуровская ТЭС

ВЛ 500кВ Заг. 2кв тросов Зеленое Кольцо - Кондуровская ТЭС

Линия совмещения с листом 32

Схема расположения листов

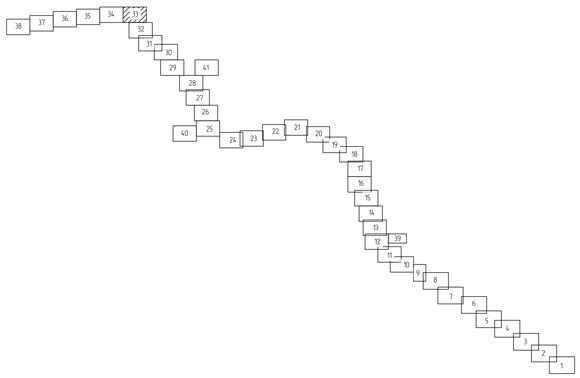

Условные обозначения и примечания приведены на чертеже НКНХ.5273-ПД-ПОС2-0003 л. 1.

							НКНХ.5273-ПД-ПОС2-0003		
							"Реконструкция линейного сооружения – имущественный комплекс «Нефтяные эталонопроводы» на участке Нижнекамск – Казань. Модернизация объектов для транспортировки этилена с учетом дополнительных объемов от ЭП-600"		
Изм.	Кол.уч.	Лист	№док.	Подпись	Дата			Стадия	Лист	Листов
Разраб.		Елезнева			10.10.24			П	33	
Проверил		Тимофеев			10.10.24					
Гл. спец.		Смирнова			10.10.24					
Н. контр.					10.10.24		План полосы отвода трассы трубопровода ПК430 - ПК1150 (1:2000)	СИБУР		
ГИП		Бородин			10.10.24					

НКНХ.5273-ПД-ПОС2-0003.33_0_R.dwg

Формат А0

Инв. № подл.	Подп. и дата	Взам. инв. №	
00053806			

План полосы отвода трассы трубопровода. ПК430 – ПК1150 (1:2000)

С

Республика Татарстан. Тюлячинский муниципальный район. Сабинский муниципальный район. Арский муниципальный район. Пестречинский муниципальный район. Высокогорский муниципальный район

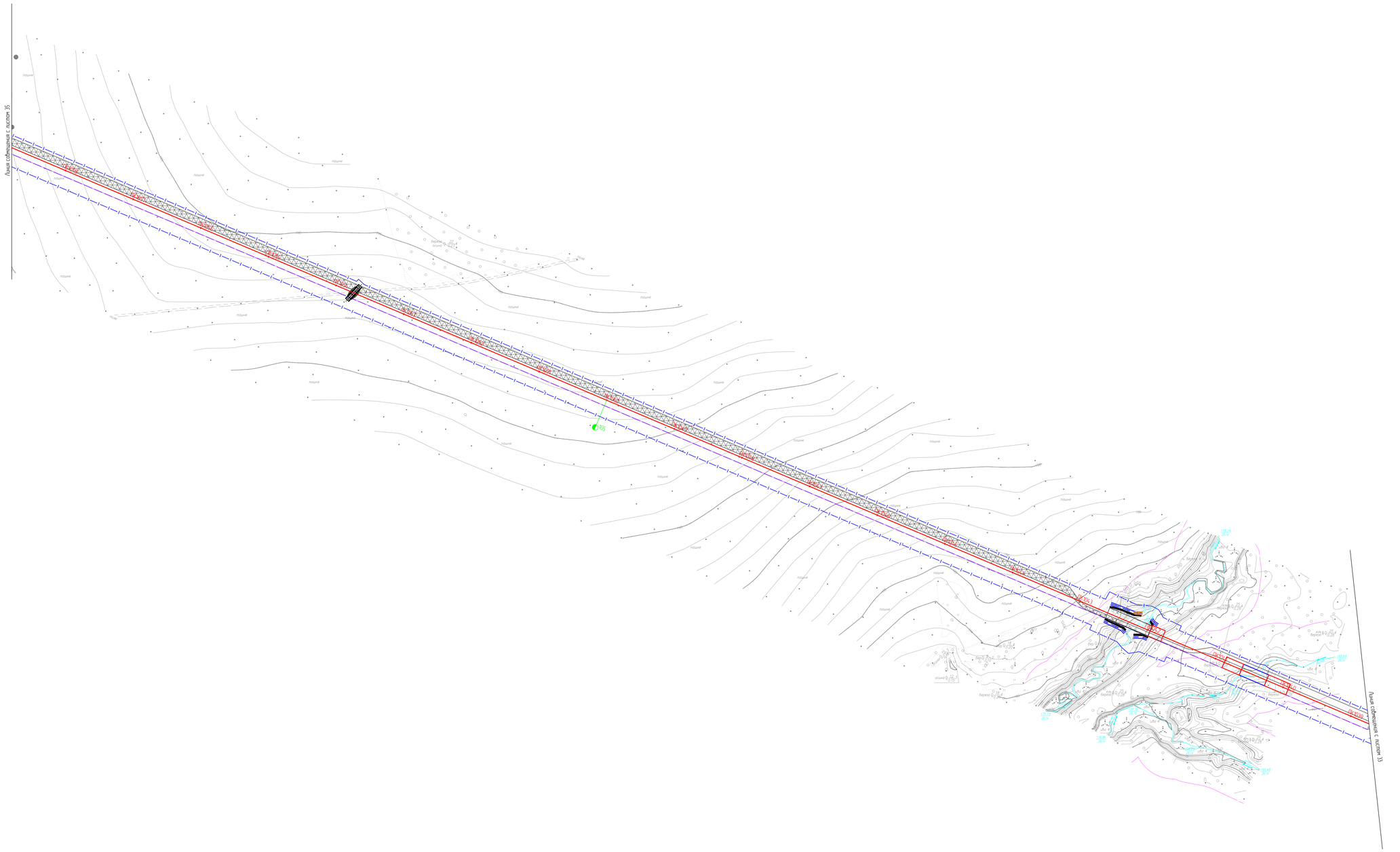

Схема расположения листов

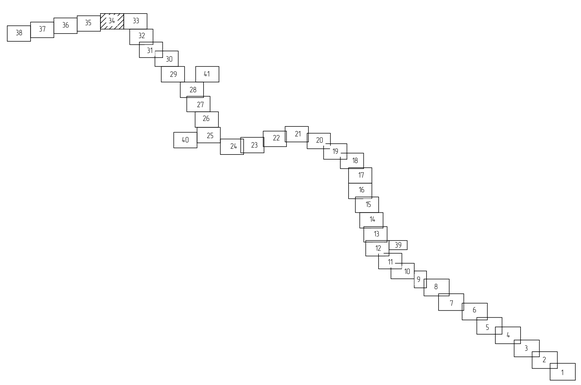

Условные обозначения и примечания приведены на чертеже НКНХ 5273-ПД-ПОС2-0003 л. 1

						НКНХ 5273-ПД-ПОС2-0003	
						"Реконструкция линейного сооружения – имущественный комплекс «Управление эксплуатации» на участке Нижнекамск – Казань. Модернизация объектов для транспортировки этилена с учетом дополнительных объемов от ЭП-600"	
Изм.	Кол.уч.	Лист	№док.	Подпись	Дата		
Разраб.		Селезнева			10.10.24		
Проверил		Тимофеев			10.10.24		
Гл. спец.		Смирнова			10.10.24	Стадия: П; Лист: 34; Листов:	
Н. контр.					10.10.24		
ГИП		Дорофеи			10.10.24	План полосы отвода трассы трубопровода. ПК430 – ПК1150 (1:2000)	СИБУР НОВЫЕ РЕСУРСЫ

НКНХ 5273-ПД-ПОС2-0003 34_0_R.dwg

Формат А0

Инв. № подл. 0005806 | Подп. и дата | Взам. инв. №

План полосы отвода трассы трубопровода. ПК430 – ПК1150 (1:2000)

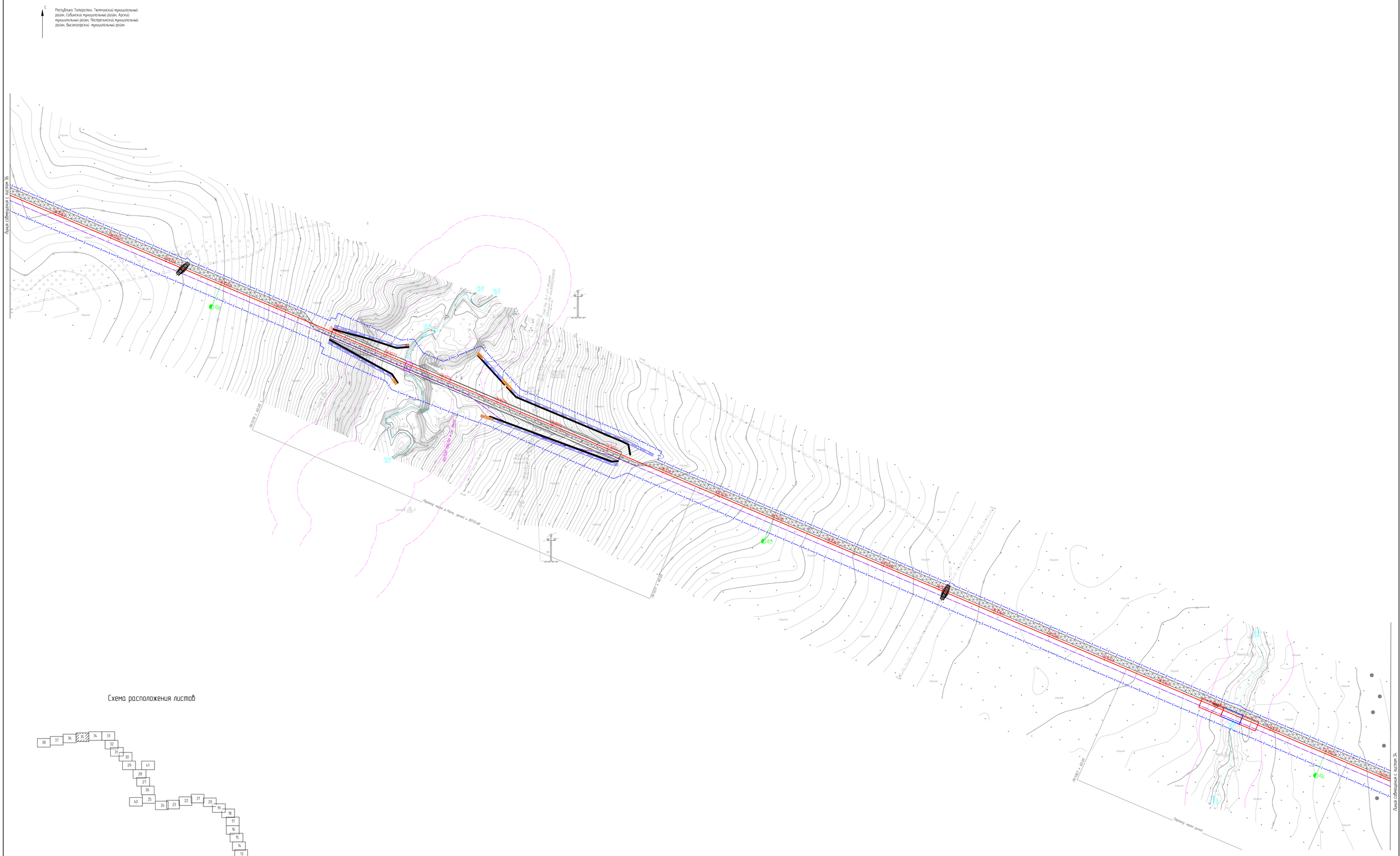

Схема расположения листов

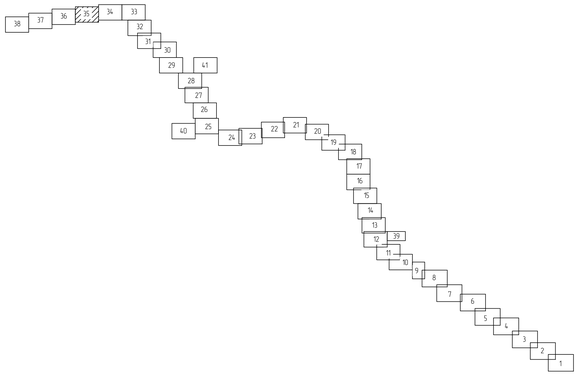

Условные обозначения и примечания приведены на чертеже НКНХ 5273-ПД-ПОС2-0003 л.1

Изм.	Кол.уч.	Лист	№док.	Подпись	Дата
Разраб.		Селезнева			10.10.24
Проверил		Тимофеев			10.10.24
Гл. спец.		Смирнова			10.10.24
Н. контр.					10.10.24
ГИП		Дорбий			10.10.24

НКНХ 5273-ПД-ПОС2-0003

"Реконструкция линейного сооружения – имущественный комплекс «Управление эпиленопроводов» на участке Нижнекамск – Казань. Модернизация объектов для транспортировки этилена с учетом дополнительных объемов от ЭП-600"

Стадия	Лист	Листов
П	35	

План полосы отвода трассы трубопровода. ПК430 – ПК1150 (1:2000)

СИБУР НОВЫЕ РЕСУРСЫ

НКНХ 5273-ПД-ПОС2-0003 35_0_R.dwg

Формат А0

Инв. № подл. 00053806 | Подп. и дата | Взам. инв. №

План полосы отвода трассы трубопровода. ПК430 - ПК1150 (1:2000)

С

Республика Татарстан; Тюлячинский муниципальный район, Сабинский муниципальный район, Арский муниципальный район, Пестречинский муниципальный район, Высокогорский муниципальный район.

Схема расположения листов



Условные обозначения и примечания приведены на чертеже НКНХ.5273-ПД-ПОС2-0003 л.1.

Изм.	Кол.уч.	Лист	№док.	Подпись	Дата	
Разраб.		Селезнева			10.10.24	НКНХ.5273-ПД-ПОС2-0003
Проверил		Тимофеев			10.10.24	"Реконструкция линейного сооружения – имущественный комплекс «Управление этиленопроводов» на участке Нижнекамск – Казань. Модернизация объектов для транспортировки этилена с учётом дополнительных объемов от ЭП-600"
Гл. спец.		Смирнова			10.10.24	Стадия: П; Лист: 36; Листов:
Н. контр.					10.10.24	План полосы отвода трассы трубопровода. ПК430 – ПК1150 (1:2000)
ГИП		Дордий			10.10.24	СИБУР НОВЫЕ РЕСУРСЫ

НКНХ.5273-ПД-ПОС2-0003.36_0_R.dwg

Формат А0

Инв. № подл.	Подп. и дата	Взам. инв. №
00053806		

План полосы отвода трассы трубопровода. ПК430 – ПК1150 (1:2000)

С

Республика Татарстан; Тюлячинский муниципальный район, Сабинский муниципальный район, Арский муниципальный район, Пестречинский муниципальный район, Высокогорский муниципальный район.

Схема расположения листов

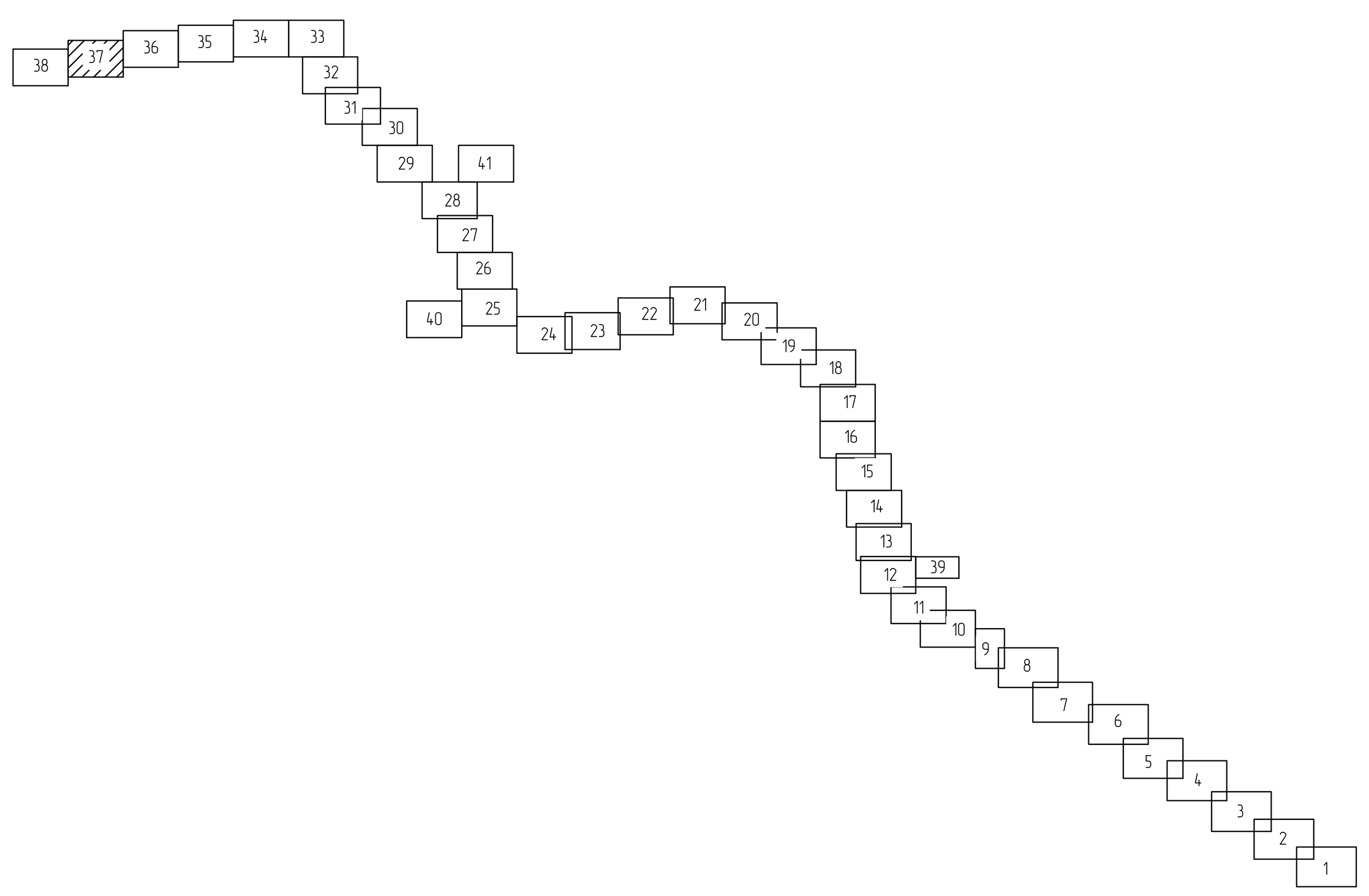

Условные обозначения и примечания приведены на чертеже НКНХ.5273-ПД-ПОС2-0003 л.1.

Изм.	Кол.уч.	Лист	№док.	Подпись	Дата
Разраб.		Селезнева			10.10.24
Проверил		Тимофеев			10.10.24
Гл. спец.		Смирнова			10.10.24
Н. контр.					10.10.24
ГИП		Дордий			10.10.24

НКНХ.5273-ПД-ПОС2-0003

"Реконструкция линейного сооружения – имущественный комплекс «Управление этиленопроводов» на участке Нижнекамск – Казань. Модернизация объектов для транспортировки этилена с учётом дополнительных объемов от ЭП-600"

Стадия	Лист	Листов
П	37	

План полосы отвода трассы трубопровода. ПК430 – ПК1150 (1:2000)

СИБУР НОВЫЕ РЕСУРСЫ

Инв. № подл. 0005380с | Подп. и дата | Взам. инв. №

Формат А0

План полосы отвода трассы трубопровода. ПК430- ПК1150 (1:2000)

С

Республика Татарстан; Тюлячинский муниципальный район, Сабинский муниципальный район, Арский муниципальный район, Пестречинский муниципальный район, Высокогорский муниципальный район.



Схема расположения листов



Условные обозначения и примечания приведены на чертеже НКНХ.5273-ПД-ПОС2-0003 л.1.

Изм.	Кол.уч.	Лист	№док.	Подпись	Дата
Разраб.		Селезнева			10.10.24
Проверил		Тимофеев			10.10.24
Гл. спец.		Смирнова			10.10.24
Н. контр.					10.10.24
ГИП		Дордий			10.10.24

НКНХ.5273-ПД-ПОС2-0003

"Реконструкция линейного сооружения – имущественный комплекс «Управление этиленопроводов» на участке Нижнекамск – Казань. Модернизация объектов для транспортировки этилена с учётом дополнительных объемов от ЭП-600"

Стадия	Лист	Листов
П	38	

План полосы отвода трассы трубопровода. ПК430 – ПК1150 (1:2000)

СИБУР НОВЫЕ РЕСУРСЫ

НКНХ.5273-ПД-ПОС2-0003.38_0_R.dwg

Формат А0

Инв. № подл.	Подп. и дата	Взам. инв. №
00053806		

План полосы отвода трассы трубопровода ПК4-30 – ПК1150 (1:20000)



Схема расположения листов

Условные обозначения и примечания приведены на чертеже НКНХ.5273-ПД-ПОС2-0003 л. 1

							НКНХ.5273-ПД-ПОС2-0003			
							"Реконструкция магистрального газопровода «Сургут-Челябинск» с прокладкой лупинга на участке Казахстан – Россия. Реконструкция объектов для транспортировки этилена с учетом технологических объектов на 30-КЛП"			
Изм.	Кол.уч.	Лист	N док.	Подпись	Дата					
Разраб.		Сахиулина				10.21		Стадия	Лист	Листов
Проверил		Гумерова				10.21		П	39	
Н.контр.		Чадаева				10.21				
ГИП						10.21	План полосы отвода трассы трубопровода ПК4-30 – ПК1150 (1:20000)	СИБУР		
Утв.		Ахмадеев				10.21				

Инв. N подл. | Подп. и дата | Взам. инв. N

С

РОССИЯ, Республика Татарстан
Нижнекамский муниципальный раройон (г.Нижнекамск),
Тукаевский муниципальный раййон,
Мамадышский муниципальный раййон

План полосы отвода трассы трубопровода. ПК430 - ПК1150 (1:2000)



Схема расположения листов

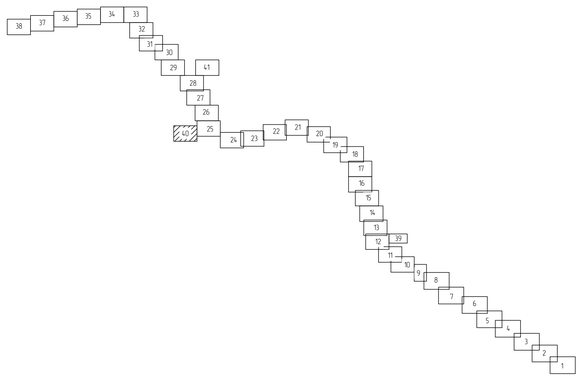

Условные обозначения и примечания приведены на чертеже НКНХ.5273-ПД-ПОС2-0003 л. 1

						НКНХ.5273-ПД-ПОС2-0003	
						"Реконструкция линейного сооружения – имущественный комплекс «Нефтяные эстакадотрубопроводы» на участке Нижнекамск – Казань. Модернизация объектов для транспортировки этилена с учетом дополнительных объемов от ЭП-600"	
Изм.	Кол.уч.	Лист	№док.	Подпись	Дата		
Разраб.		Селезнева			10.10.24		Стадия: П; Лист: 40; Листов:
Проверил		Тимофеев			10.10.24		
Гл. спец.		Смирнова			10.10.24		
Н. контр.					10.10.24	План полосы отвода трассы трубопровода ПК430 - ПК1150 (1:2000)	СИБУР
ГИП		Бордун			10.10.24		

НКНХ.5273-ПД-ПОС2-0003-40_0_К.dwg

Формат А0

Инв. № подл. 0005806 | Подп. и дата | Взам. инв. №

С

РОССИЯ, Республика Татарстан
Нижнекамский муниципальный раройон (г.Нижнекамск),
Тукаевский муниципальный район,
Мамадышский муниципальный район

План полосы отвода трассы трубопровода. ПК430 – ПК1150 (1:2000)

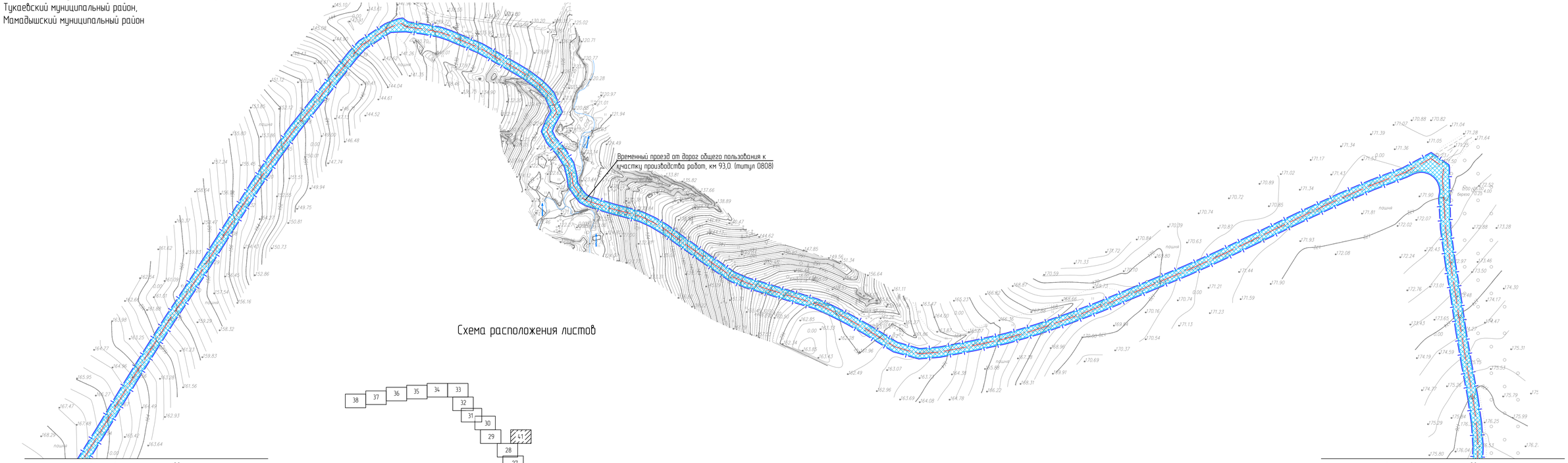

Схема расположения листов

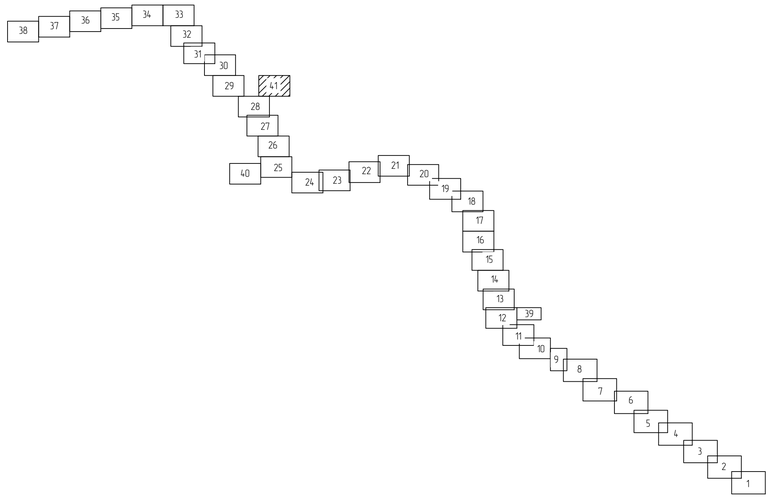

Условные обозначения и примечания приведены на чертеже НКНХ.5273-ПД-ПОС2-0003 л. 1.

						НКНХ.5273-ПД-ПОС2-0003	
						"Реконструкция линейного сооружения – имущественный комплекс «Управление этиленопроводов» на участке Нижнекамск – Казань. Модернизация объектов для транспортировки этилена с учетом дополнительных объемов от ЭП-600"	
Изм.	Колич.	Лист	№док.	Подпись	Дата		
Разраб.		Селезнева			10.10.24.		
Проверил		Тимофеев			10.10.24.		
Гл. спец.		Смирнова			10.10.24.		
Н. контр.					10.10.24.	План полосы отвода трассы трубопровода. ПК430 – ПК1150 (1:2000)	
ГИП		Дордий			10.10.24.		

Стадия	Лист	Листов
П	41	

НКНХ.5273-ПД-ПОС2-0003.41_0_R.dwg

Формат А3х3

Взам. инв. №

Подп. и дата

Инв. № подл. 00053806

План полосы отвода трассы трубопровода. ПК1150 – ПК2010 (1:2000)

С

Республика Татарстан, Тюлячинский муниципальный район, Сабинский муниципальный район, Арский муниципальный район, Пестречинский муниципальный район, Высокогорский муниципальный район

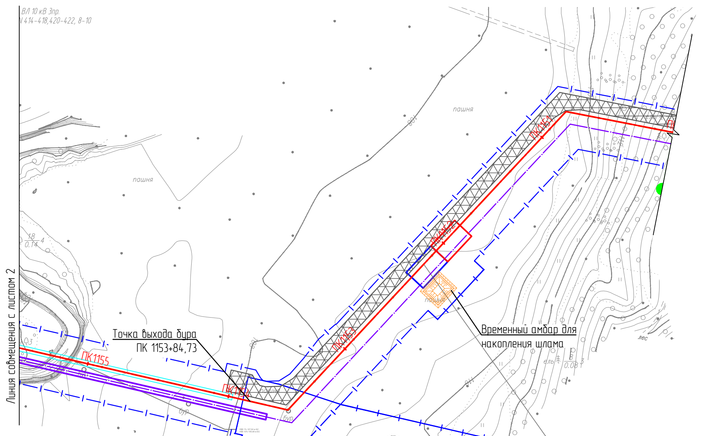

Условные обозначения

- Граница полосы отвода
- Проектируемый трубопровод
- Проектируемая трасса ВОЛС
- Граница рубки леса
- Временный вдольтрассовый проезд
- Временные подъездные дороги к площадкам ВЗиС
- Временные проезды от дорог общего пользования к участкам производства работ
- Временные технологические объезды оврагов, малых водотоков и участков со значительными продольными уклонами
- Временная площадка для складирования и хранения труб (трубных плетей), основных строительных грузов и производственных баз подрядчика (ВЗиС, тип 1)
- Временная площадка для складирования и хранения труб (трубных плетей), основных строительных грузов и производственных баз подрядчика (ВЗиС, тип 2)
- Площадка временного хранения грунта
- Площадка временного хранения древесины
- Временные переезды через малые водотоки
- Временные участки объезда
- Ограждение ОКН

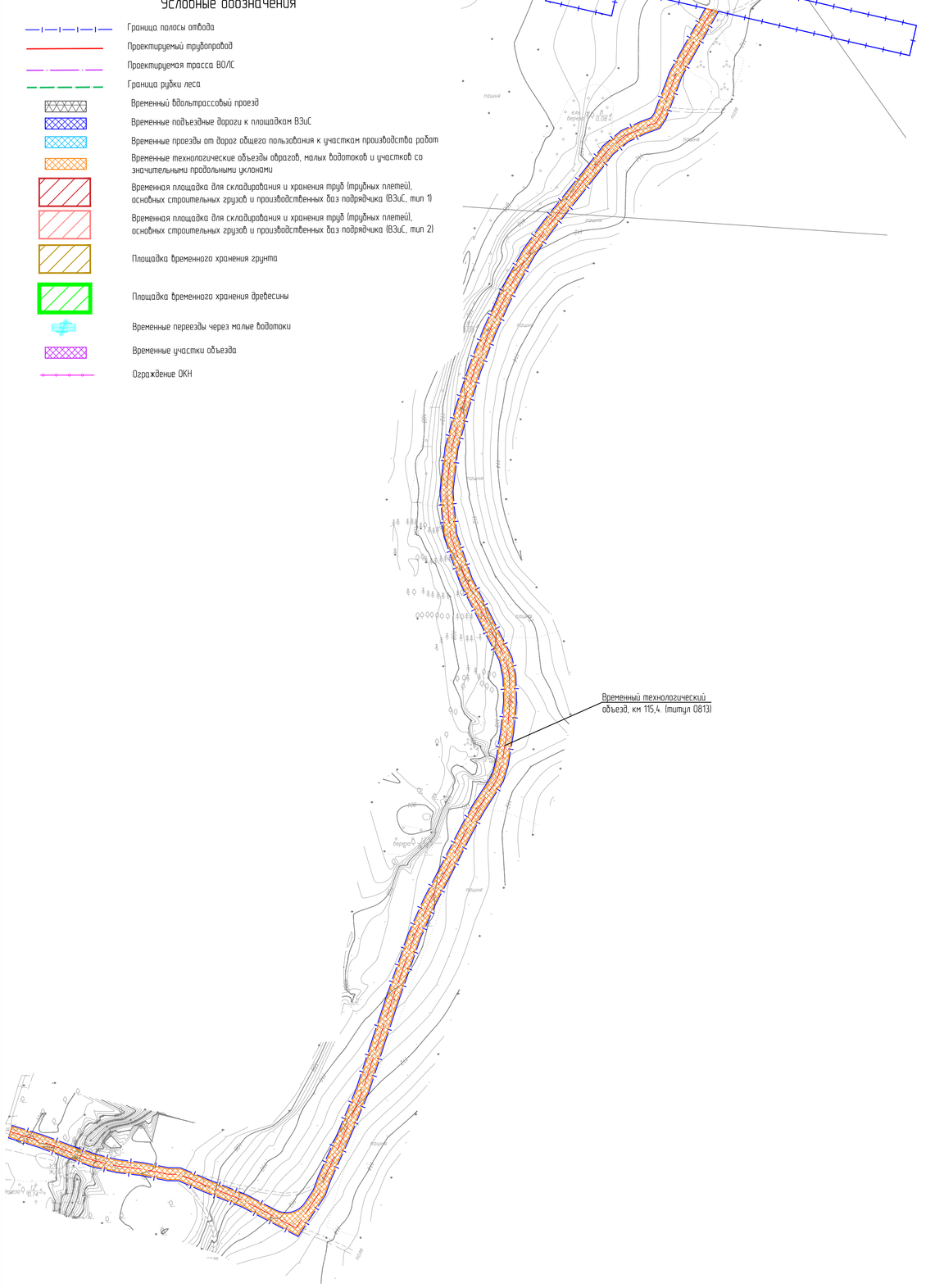

Схема расположения листов

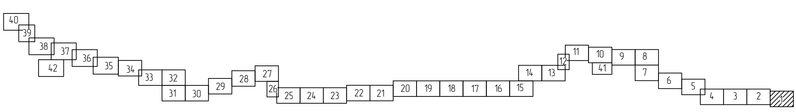

1. Система координат МСК-16.
2. Съемка выполнена в марте-мае 2024 г.
3. План составлен с сечением рельефа через 0.5 м
4. Система высот Балтийская 1977г.
5. Чертеж разработан на основе материалов НКНХ.5273-ИИ-ИГДИ3.2.ИО, том 1.3.2, чертеж НКНХ.5273-ИИ-ИГДИ3.2.ИО-0003
6. Чертеж разработан на основе материалов НКНХ.5273-ИИ-ИГДИ4.2.ИО, том 1.4.2, чертеж НКНХ.5273-ИИ-ИГДИ4.2.ИО-0003

Взам. инв. №

Подп. и дата

Инв. № подл. 00053806

						НКНХ.5273-ПД-ПОС2-0004			
						"Реконструкция линейного сооружения – имущественный комплекс «Управление этиленопроводов» на участке Нижнекамск – Казань. Модернизация объектов для транспортировки этилена с учетом дополнительных объемов от ЭП-600"			
Изм.	Кол.уч.	Лист	№док.	Подпись	Дата		Стадия	Лист	Листов
Разраб.		Селезнева			10.10.24		П	1	42
Проверил		Тимофеев			10.10.24				
Гл. спец.		Смирнова			10.10.24				
Н. контр.					10.10.24	План полосы отвода трассы трубопровода. ПК1150 – ПК2010 (1:2000)	СИБУР НОВЫЕ РЕСУРСЫ		
ГИП		Дорофий			10.10.24				

НКНХ.5273-ПД-ПОС2-0004.1_0_R.dwg

Формат А3х3

План полосы отвода трассы трубопровода. ПК1150 – ПК2010 (1:2000)

Условные обозначения и примечания приведены на чертеже НКНХ.5273-ПД-ПОС2-0004 л.1

						НКНХ.5273-ПД-ПОС2-0004
						"Реконструкция линейного сооружения – имущественный комплекс «Управление эпилентоприводов» на участке Нижнекамск – Казань. Модернизация объектов для транспортировки эпилена с учетом дополнительных объектов от ЭП-600"
Изм.	Кол.уч.	Лист	№док.	Подпись	Дата	
Разраб.		Селезнева			10.10.24	
Проверил		Тимофеев			10.10.24	
Гл. спец.		Смирнова			10.10.24	
Н. контр.					10.10.24	
ГИП		Дордий			10.10.24	

Стадия	Лист	Листов
П	2	

План полосы отвода трассы трубопровода. ПК1150 – ПК2010 (1:2000)

СИБУР НОВЫЕ РЕСУРСЫ

НКНХ.5273-ПД-ПОС2-0004.2_0_R.dwg

Формат А0

Инв. № подл. 00053806 | Подп. и дата | Взам. инв. №

План полосы отвода трассы трубопровода. ПК1150 - ПК2010 (1:2000)

С

Республика Татарстан; Тюлячинский муниципальный район, Сабинский муниципальный район, Арский муниципальный район, Пестречинский муниципальный район, Высокогорский муниципальный район.

Схема расположения листов

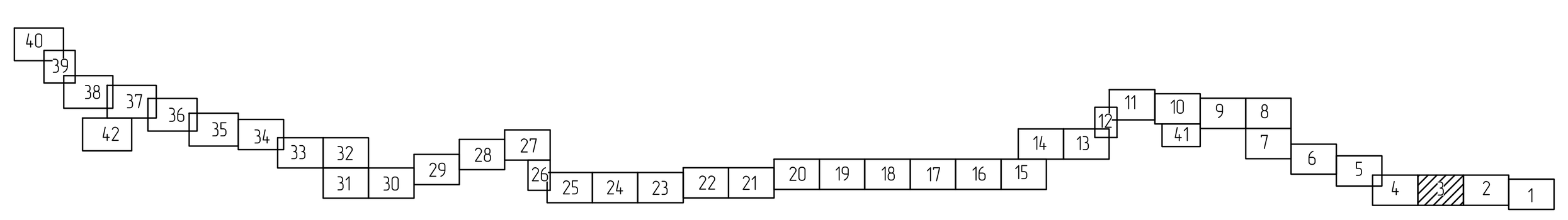

Условные обозначения и примечания приведены на чертеже НКНХ.5273-ПД-ПОС2-0004 л.1.

Изм.	Кол.уч.	Лист	№док.	Подпись	Дата	НКНХ.5273-ПД-ПОС2-0004
						"Реконструкция линейного сооружения – имущественный комплекс «Управление этиленопроводов» на участке Нижнекамск – Казань. Модернизация объектов для транспортировки этилена с учётом дополнительных объемов от ЭП-600"
Разраб.		Селезнева			10.10.24	Стадия: П; Лист: 3; Листов:
Проверил		Тимофеев			10.10.24	
Гл. спец.		Смирнова			10.10.24	
Н. контр.					10.10.24	План полосы отвода трассы трубопровода. ПК1150 – ПК2010 (1:2000)
ГИП		Дордий			10.10.24	СИБУР НОВЫЕ РЕСУРСЫ

НКНХ.5273-ПД-ПОС2-0004.3_0_R.dwg

Формат А0

Взам. инв. №

Подп. и дата

Инв. № подл. 0005386

План полосы отвода трассы трубопровода. ПК1150 - ПК2010 (1:2000)

С

Республика Татарстан. Тетюшский муниципальный район. Сабинский муниципальный район. Арский муниципальный район. Пестречинский муниципальный район. Высокогорский муниципальный район.

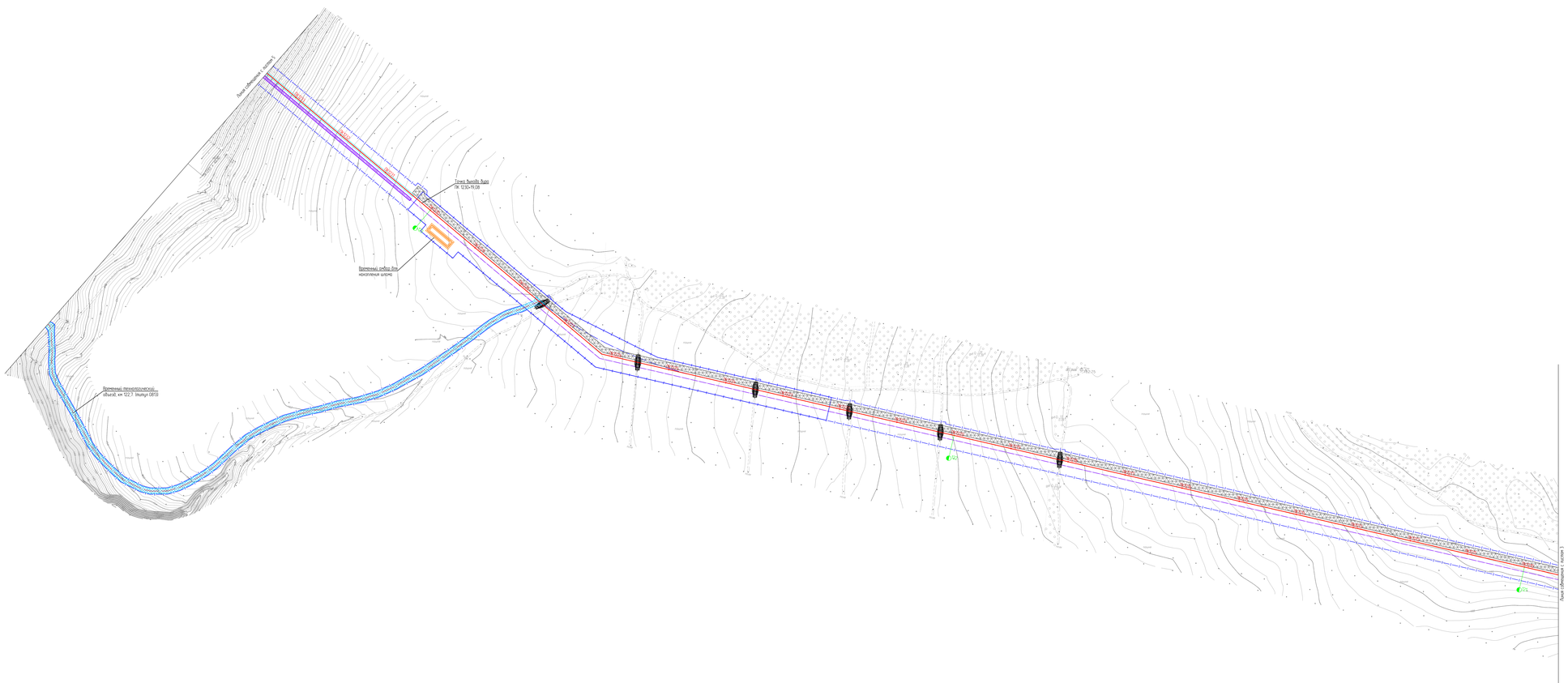

Схема расположения листов

Условные обозначения и примечания приведены на чертеже НКНХ 5273-ПД-ПОС2-0004 л.1.

							НКНХ 5273-ПД-ПОС2-0004
Изм.	Кол.уч.	Лист	№Док.	Подпись	Дата		Реконструкция линейного сооружения - общественный комплекс «Строительная эксплуатация» на участке Нижнекамск - Казань. Работающий объектов для транспортировки этилена с учетом дополнительных объектов до 30.6.07
Разраб.		Сигнальный			11.10.24		Стадия	Лист	Листов
Проверил		Сигнальный			11.10.24		П	4	
Н. контр.		Сигнальный			11.10.24		План полосы отвода трассы трубопровода. ПК1150 - ПК2010 (1:2000)	СИБУР	
Гл.		Дорожн.			11.10.24				

НКНХ 5273-ПД-ПОС2-0004 л.1_0_1.dwg

Формат А1х3

Взам. инв. №

Подп. и дата

Инв. № подл.

0005306

План полосы отвода трассы трубопровода. ПК1150 – ПК2010 (1:2000)

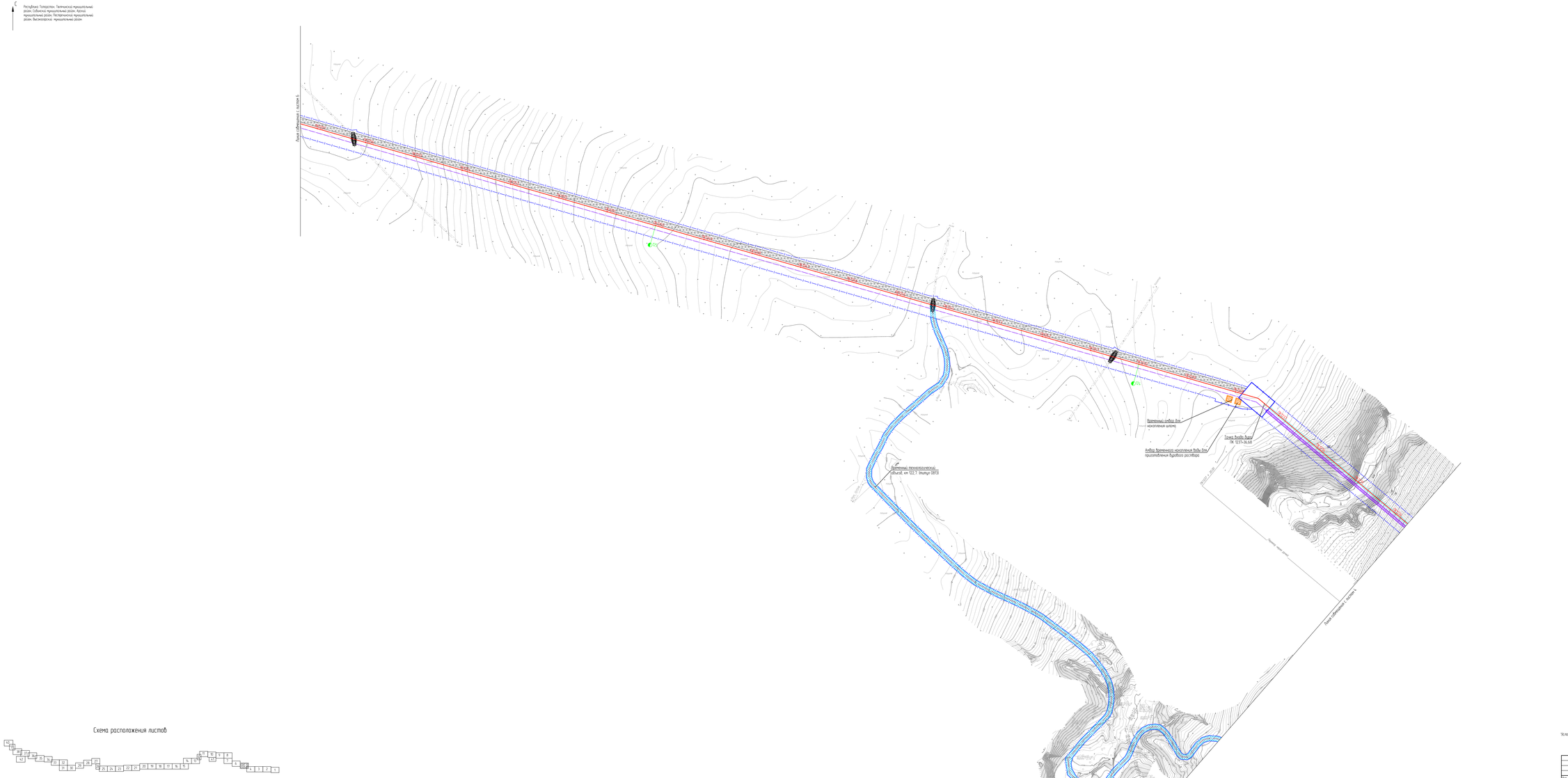

Условные обозначения и примечания приведены на чертеже НКНХ 5273-ПД-ПОС2-0004 л.1

							НКНХ 5273-ПД-ПОС2-0004
							"Реконструкция кинского сооружения – имущественный комплекс «Управление эксплуатаций» на участке Кыжмаскин – Казань. Рабочий проект для реконструкции этапа с учетом дополнительных объемов до 30-000"
Изм.	Кол.уч.	Лист	N°Док.	Подпись	Дата		
Разраб.		Сингаевич			11.11.24		Стадия / Лист / Листов
Проверил		Гиндуев			11.11.24		П / 5
Н. отд.		Сидоров			11.11.24		
Н. контр.					11.11.24		
ГИП		Ярдаев			11.11.24		

План полосы отвода трассы трубопровода. ПК1150 – ПК2010 (1:2000)

СИБУР
www.sibur.ru

Формат А1х3

НКНХ 5273-ПД-ПОС2-0004.5_01_Р.dwg

Взам. инв. №

Подп. и дата

Инв. № подл.

00053005

План полосы отвода трассы трубопровода. ПК1150 - ПК2010 (12000)

Республика Татарстан. Тетюшский муниципальный район. Сабинский муниципальный район. Арский муниципальный район. Пестречинский муниципальный район. Высокогорский муниципальный район.



Схема расположения листов

Условные обозначения и примечания приведены на чертеже 14XX.5273-ПД-ПОС2-0004 л.1.

							14XX.5273-ПД-ПОС2-0004
Изм.	Кол.уч.	Лист	N док.	Подпись	Дата		Реконструкция наземного сооружения - защитного кожуха «Коробка» газопровода-отвода на участке Камышлов - Казань. Республика Татарстан. Строительство объекта с учетом Дополнительных объектов до 31.12.07
Разраб.		Сигачева			11.12.13		Стадия	Лист	Листов
Проверил		Шмарев			11.12.13		П	4	
Н. контр.		Сигачева			11.12.13		План полосы отвода трассы трубопровода. ПК1150 - ПК2010 (12000)
Гл. спец.					11.12.13		СИБУР
ГИП		Шайко			11.12.13		

14XX.5273-ПД-ПОС2-0004.1_0_0.dwg

Формат А1х3

Согл. взам. инв. №

Подп. и дата

Инв. № подл.

07.12.2005
0005.005

План полосы отвода трассы трубопровода. ПК1150 – ПК2010 (1:2000)

С

Республика Татарстан. Тюлячинский муниципальный район. Сабинский муниципальный район. Арский муниципальный район. Пестречинский муниципальный район. Высокогорский муниципальный район

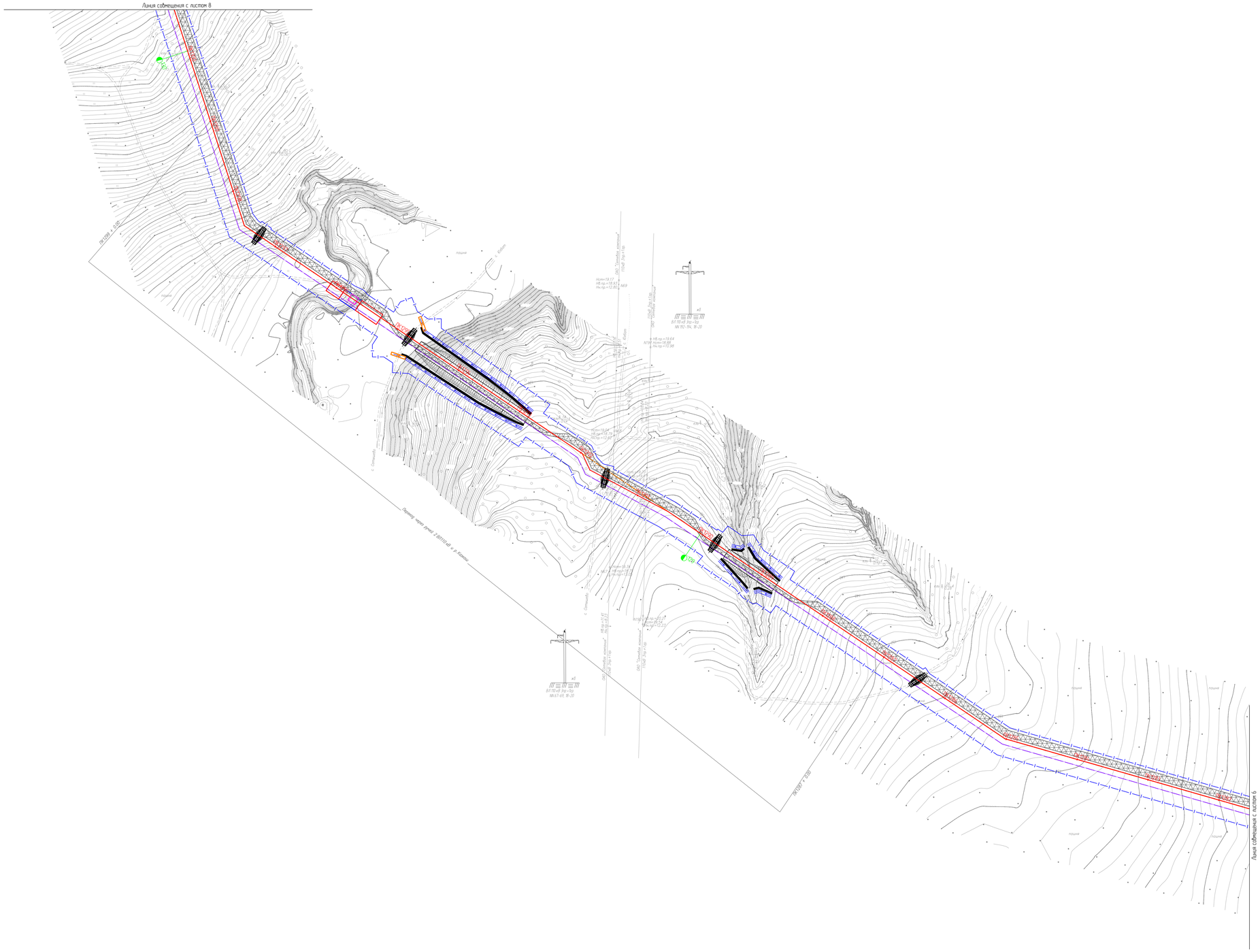

Схема расположения листов

Условные обозначения и примечания приведены на чертеже НКНХ.5273-ПД-ПОС2-0004 л.1

						НКНХ.5273-ПД-ПОС2-0004	
						"Реконструкция линейного сооружения – имущественный комплекс «Управление эпихлоргидрина» на участке Нижнекамск – Казань. Модернизация объектов для транспортировки эпихлора с учетом дополнительных объемов от ЭП-600"	
Изм.	Кол.уч.	Лист	№док.	Подпись	Дата		
Разраб		Селезнева			10.10.24		Стадия / Лист / Листов
Проверил		Тимофеев			10.10.24		П / 7
Гл. спец.		Смирнова			10.10.24		
Н. контр.					10.10.24	План полосы отвода трассы трубопровода. ПК1150 – ПК2010 (1:2000)	СИБУР НОВЫЕ РЕСУРСЫ
ГИП		Бородин			10.10.24		

НКНХ.5273-ПД-ПОС2-0004.7_0_К.dwg

Формат А3

Взам. инв. №

Подп. и дата

Инв. № подл. 00053806

План полосы отвода трассы трубопровода. ПК1150 – ПК2010 (1:2000)

С

Республика Татарстан: Тюлячинский муниципальный район, Сабинский муниципальный район, Арский муниципальный район, Пестречинский муниципальный район, Высокогорский муниципальный район.

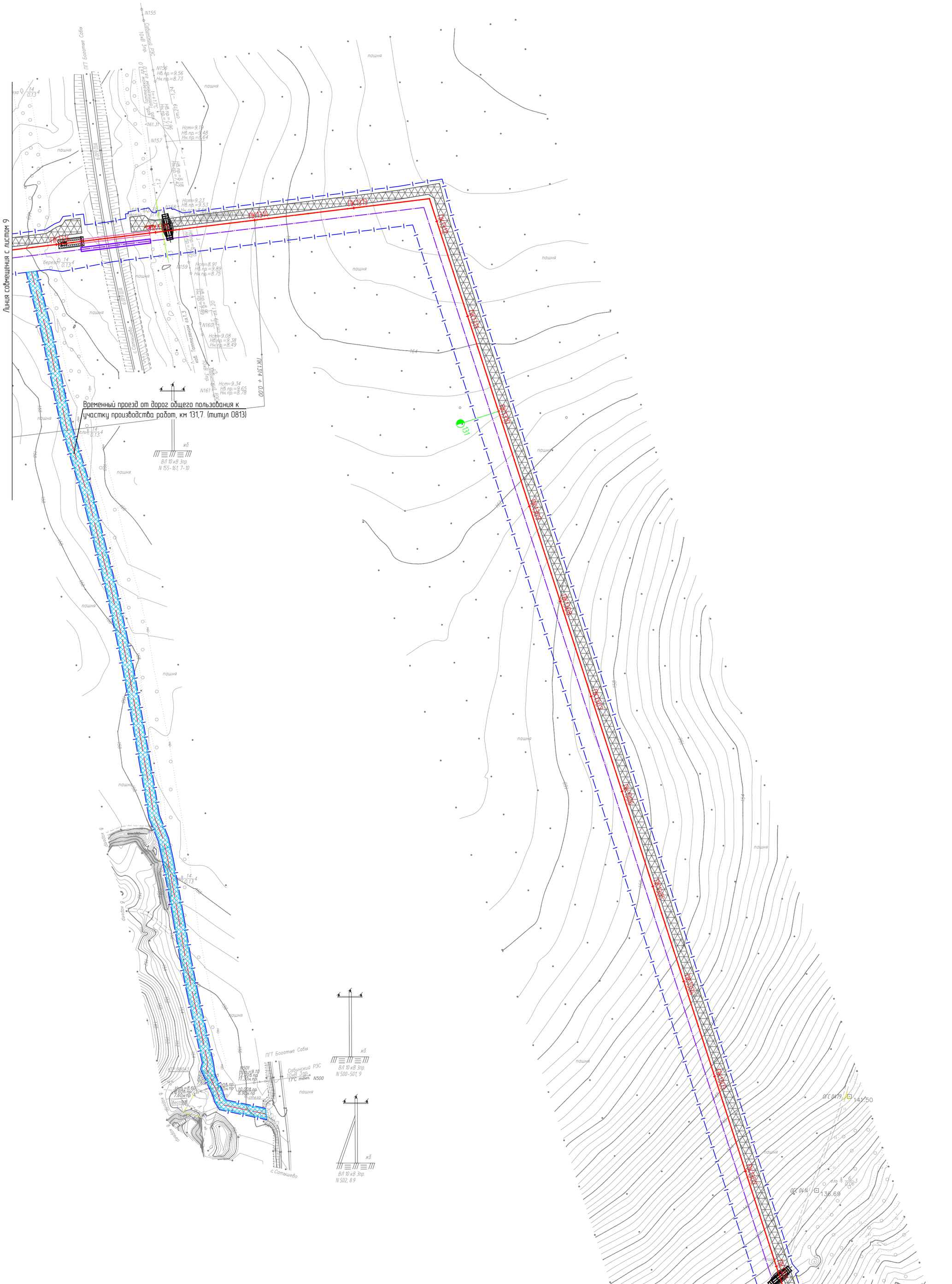

Условные обозначения и примечания приведены на чертеже НКНХ.5273-ПД-ПОС2-0004 л.1.

Схема расположения листов

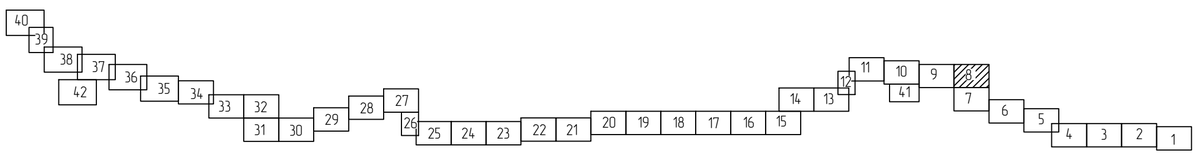

						НКНХ.5273-ПД-ПОС2-0004		
						"Реконструкция линейного сооружения – имущественный комплекс «Управление этиленопроводов» на участке Нижнекамск – Казань. Модернизация объектов для транспортировки этилена с учётом дополнительных объемов от ЭП-600"		
Изм.	Кол.уч.	Лист	№док.	Подпись	Дата			
Разраб.		Селезнева			10.10.24		Стадия	Лист	Листов
Проверил		Тимофеев			10.10.24		П	8	
Гл. спец.		Смирнова			10.10.24				
Н. контр.					10.10.24	План полосы отвода трассы трубопровода. ПК1150 – ПК2010 (1:2000)	СИБУР НОВЫЕ РЕСУРСЫ	
ГИП		Дордий			10.10.24			

НКНХ.5273-ПД-ПОС2-0004.8_0_R.dwg

Формат А1

Взам. инв. №

Подп. и дата

Инв. № подл. 00053806

План полосы отвода трассы трубопровода. ПК1150 – ПК2010 (1:2000)

С

Республика Татарстан; Тюлячинский муниципальный район, Сабинский муниципальный район, Арский муниципальный район, Пестречинский муниципальный район, Высокогорский муниципальный район.

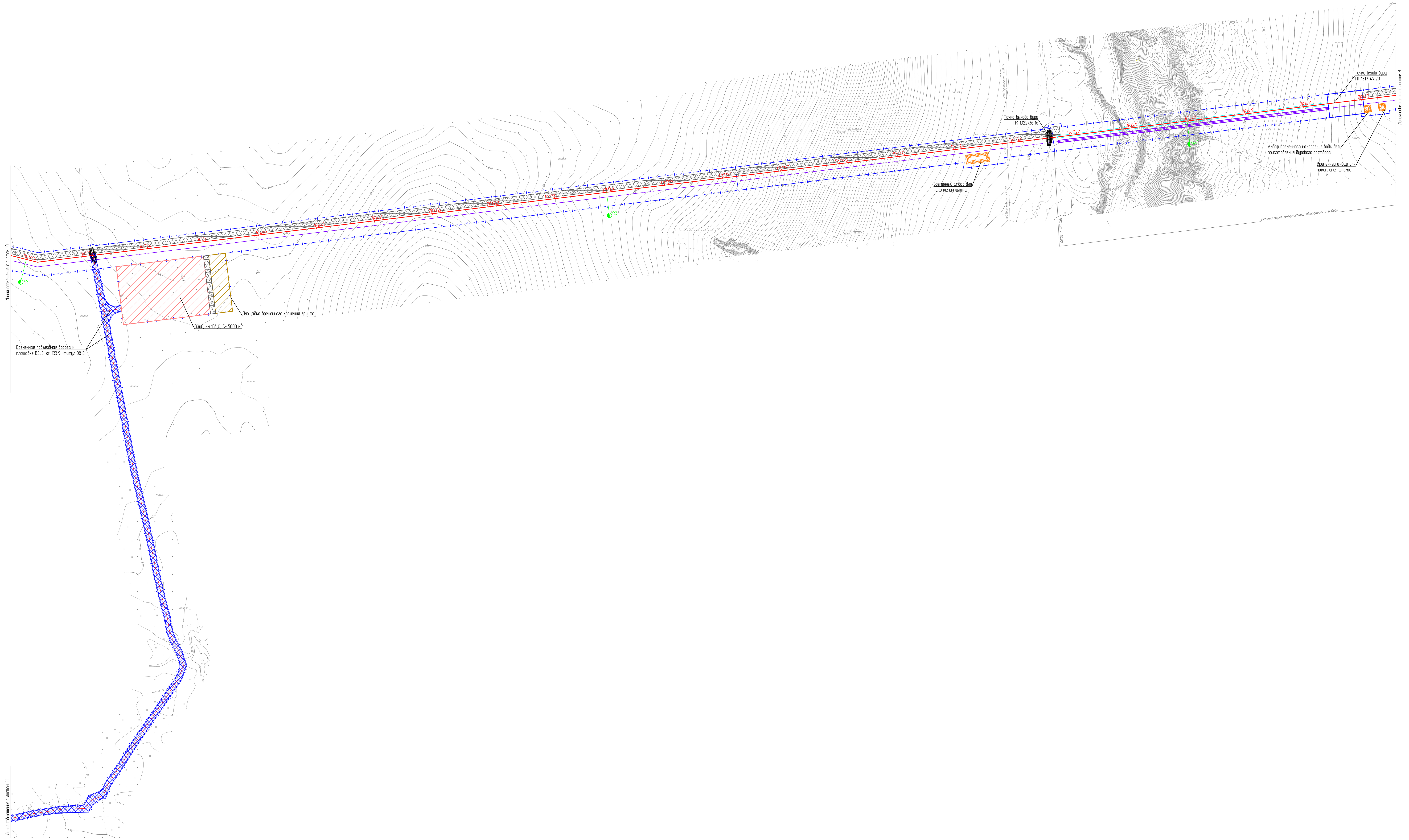

Схема расположения листов

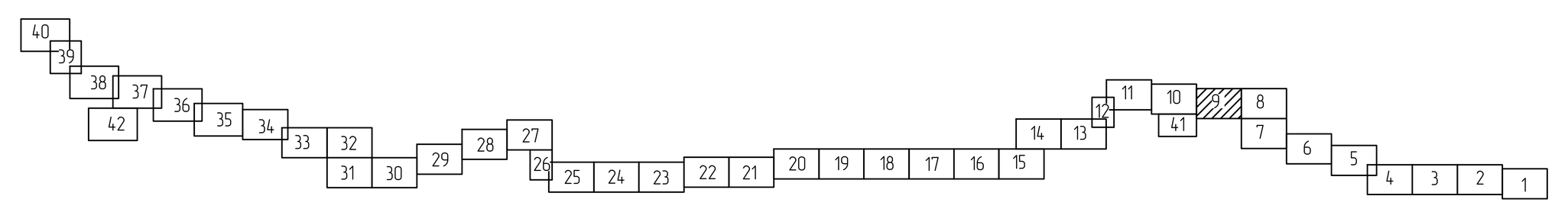

Условные обозначения и примечания приведены на чертеже НКНХ.5273-ПД-ПОС2-0004 л.1.

Изм.	Кол.уч.	Лист	№док.	Подпись	Дата
Разраб.		Селезнева			10.10.24
Проверил		Тимофеев			10.10.24
Гл. спец.		Смирнова			10.10.24
Н. контр.					10.10.24
ГИП		Дордий			10.10.24

НКНХ.5273-ПД-ПОС2-0004

"Реконструкция линейного сооружения – имущественный комплекс «Управление этиленопроводов» на участке Нижнекамск – Казань. Модернизация объектов для транспортировки этилена с учётом дополнительных объемов от ЭП-600"

Стадия	Лист	Листов
П	9	

План полосы отвода трассы трубопровода. ПК1150 – ПК2010 (1:2000)

СИБУР НОВЫЕ РЕСУРСЫ

Инв. № подл.	Подп. и дата	Взам. инв. №
00053806		

НКНХ.5273-ПД-ПОС2-0004.9_0_R.dwg

Формат А1х3

План полосы отвода трассы трубопровода. ПК1150 – ПК2010 (1:2000)

Республика Татарстан. Тетюшский муниципальный район. Сабинский муниципальный район. Арский муниципальный район. Пестречинский муниципальный район. Высокогорский муниципальный район

Схема расположения листов

Условные обозначения и примечания приведены на чертеже НКНХ 5273-ПД-ПОС2-0004 л.1

							НКНХ 5273-ПД-ПОС2-0004
Изм.	Кол.уч.	Лист	№Док.	Подпись	Дата		Реконструкция линейного сооружения - имущественный комплекс «Управление эксплуатации и учетом Нижнего - Казань. Работающий объектов для транспортировки этилена с учетом дополнительных объектов от 31-0-02
Разраб.	Сигнатов				11.10.24		Стадия / Лист / Листов
Проверил	Сигнатов				11.10.24		П / 10
Н. контр.	Сигнатов				11.10.24		
Гл. спец.	Сигнатов				11.10.24		
Н. контр.					11.10.24		
Гл. спец.	Сигнатов				11.10.24		
ИП	Ковалев				11.10.24		

План полосы отвода трассы трубопровода. ПК1150 – ПК2010 (1:2000)

СИБУР
www.sibur.ru

НКНХ 5273-ПД-ПОС2-0004 10_0_0.dwg

Формат А1х3

Взам. инв. №

Подп. и дата

Инв. № подл.

00053006

План полосы отвода трассы трубопровода. ПК1150 - ПК2010 (1:2000)

Республика Татарстан. Тетюшский муниципальный район. Сабинский муниципальный район. Арский муниципальный район. Пестречинский муниципальный район. Высокогорский муниципальный район.

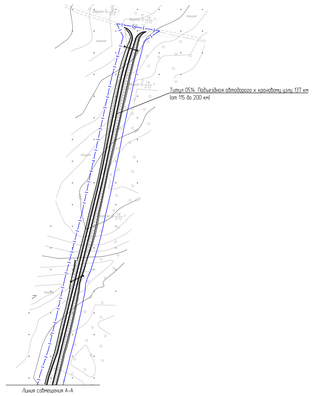

Схема расположения листов

Условные обозначения и примечания приведены на чертеже НКНХ 5273-ПД-ПОС2-0004 л.1.

						НКНХ 5273-ПД-ПОС2-0004	
Изм.	Кол.уч.	Лист	№Док.	Подпись	Дата	Реконструкция линейного сооружения - нефтепровода-отвода «Строительная эксплуатация» на участке Нижнекамск - Казань. Рабочий шифр объекта 0-0 Реконструкция этапа с учетом дополнительных объектов до 30-0-00	
Разраб.	Сигнальный				11.10.24		
Проверил	Гиндуллин				11.10.24		
Н. отдел	Сидоров				11.10.24		
Н. контр.					11.10.24		
ГИП	Ольдин				11.10.24		

Стадия	Лист	Листов
П	11	

План полосы отвода трассы трубопровода. ПК1150 - ПК2010 (1:2000)

СИБУР
Сервисная компания

НКНХ 5273-ПД-ПОС2-0004 11_0_Р.dwg

Формат А1х3

Взам. инв. №

Подп. и дата

Инв. № подл.

00053005

План полосы отвода трассы трубопровода. ПК1150 – ПК2010 (1:2000)

С

Республика Татарстан; Тюлячинский муниципальный район, Сабинский муниципальный район, Арский муниципальный район, Пестречинский муниципальный район, Высокогорский муниципальный район.

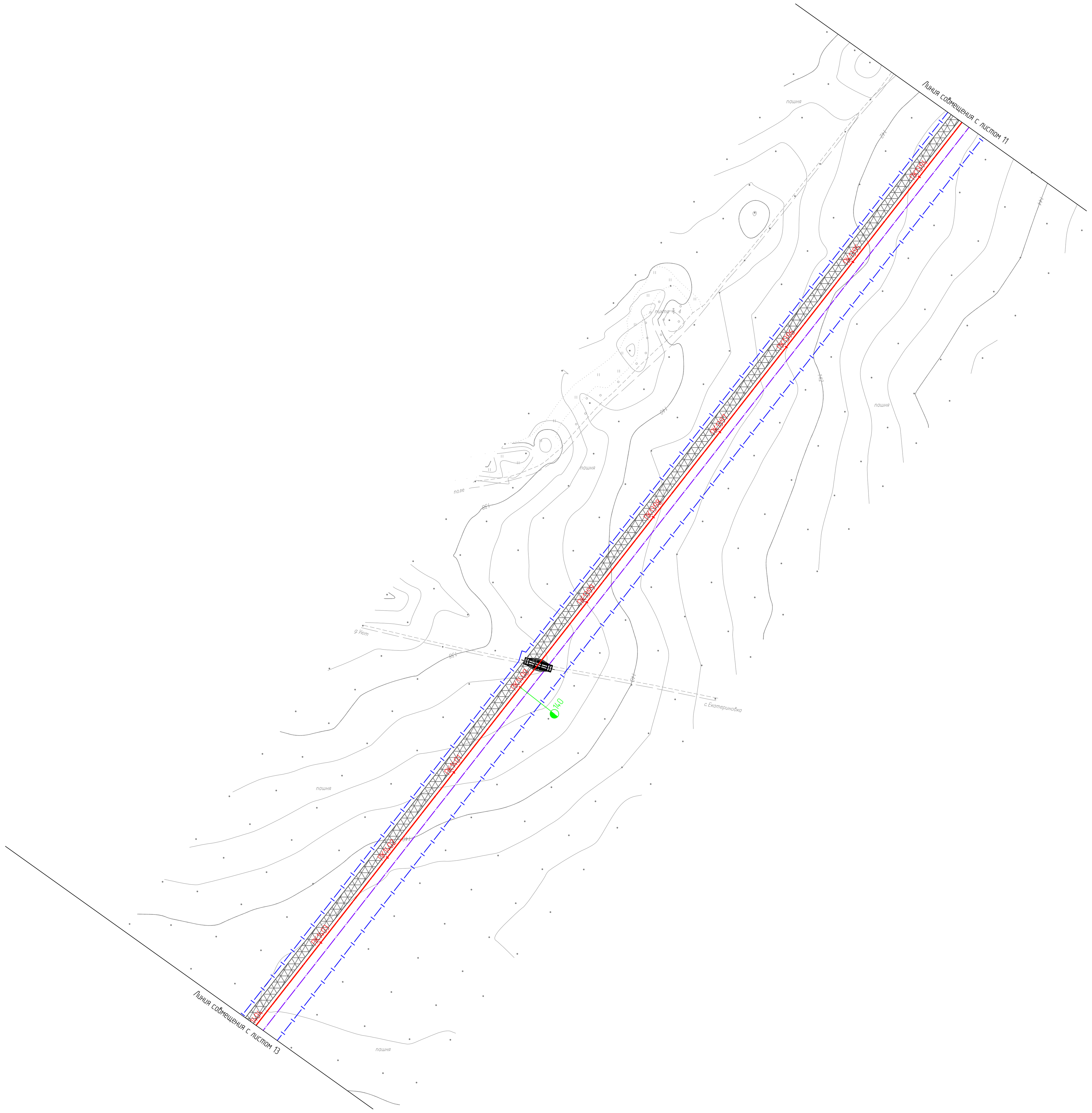

Схема расположения листов

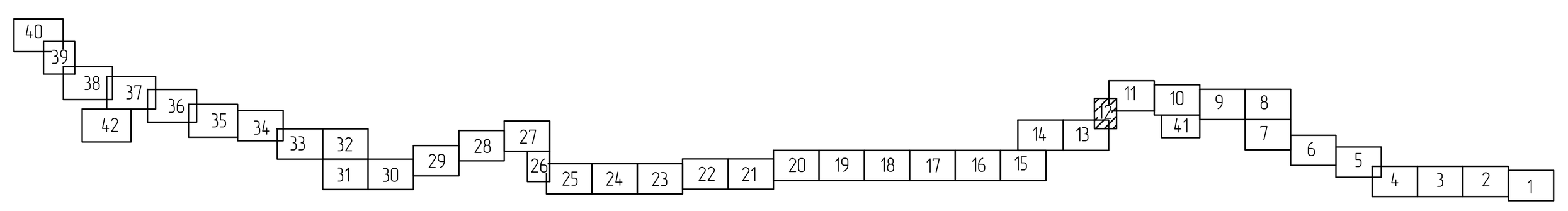

Условные обозначения и примечания приведены на чертеже НКНХ.5273-ПД-ПОС2-0004 л.1.

Инв. № подл.	Подп. и дата	Взам. инв. №
00053806		

Изм.	Кол.уч.	Лист	N°док.	Подпись	Дата	НКНХ.5273-ПД-ПОС2-0004		
						"Реконструкция линейного сооружения – имущественный комплекс «Управление этиленопроводов» на участке Нижнекамск – Казань. Модернизация объектов для транспортировки этилена с учётом дополнительных объемов от ЭП-600"		
Разраб.		Селезнева			10.10.24		Стадия	Лист / Листов
Проверил		Тимофеев			10.10.24		П	12
Гл. спец.		Смирнова			10.10.24			
Н. контр.					10.10.24	План полосы отвода трассы трубопровода. ПК1150 – ПК2010 (1:2000)	СИБУР НОВЫЕ РЕСУРСЫ	
ГИП		Дордий			10.10.24			

НКНХ.5273-ПД-ПОС2-0004.12_0_R.dwg

Формат А0

План полосы отвода трассы трубопровода. ПК1150 – ПК2010 (1:2000)

С Республика Татарстан. Тетюшский муниципальный район. Сабинский муниципальный район. Арский муниципальный район. Пестречинский муниципальный район. Высокогорский муниципальный район.

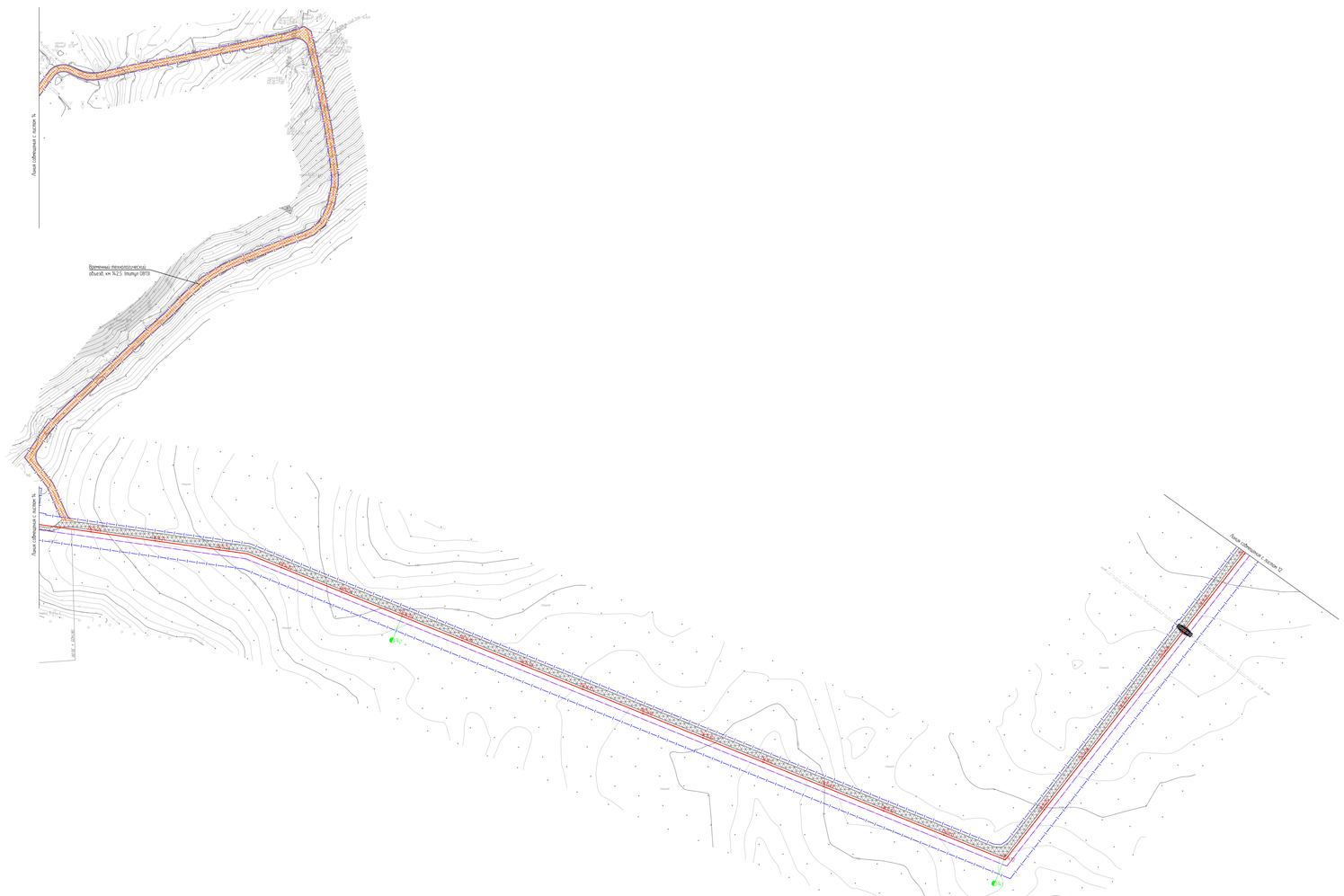

Схема расположения листов

Условные обозначения и примечания приведены на чертеже НКНХ 5273-ПД-ПОС2-0004 л.1.

							НКНХ 5273-ПД-ПОС2-0004
							Реконструкция линейного сооружения – имущественный комплекс «Коробовка-Эльгинская» на участке Нижнекамск – Казань. Работающий объектов для реконструкции, ремонта с учетом дополнительных объектов за 31-0007
Изм.	Кол.уч.	Лист	№Док.	Подпись	Дата		
Разраб.	Сингаевский				11.10.24		Стадия / Лист / Листов
Проверил	Гиндуевский				11.10.24		П / 13
Гл. спец.	Сидоров				11.10.24		
Н. контр.					11.10.24		План полосы отвода трассы трубопровода. ПК1150 – ПК2010 (1:2000)
ГИП	Ковалев				11.10.24		СИБУР

НКНХ 5273-ПД-ПОС2-0004.13_0_01.dwg

Формат А1х3

Взам. инв. №

Подп. и дата

Инв. № подл.

00053006

План полосы отвода трассы трубопровода. ПК1150 – ПК2010 (1:2000)

С

Республика Татарстан, Тюлячинский муниципальный район, Собинский муниципальный район, Арский муниципальный район, Пестречинский муниципальный район, Высокогорский муниципальный район

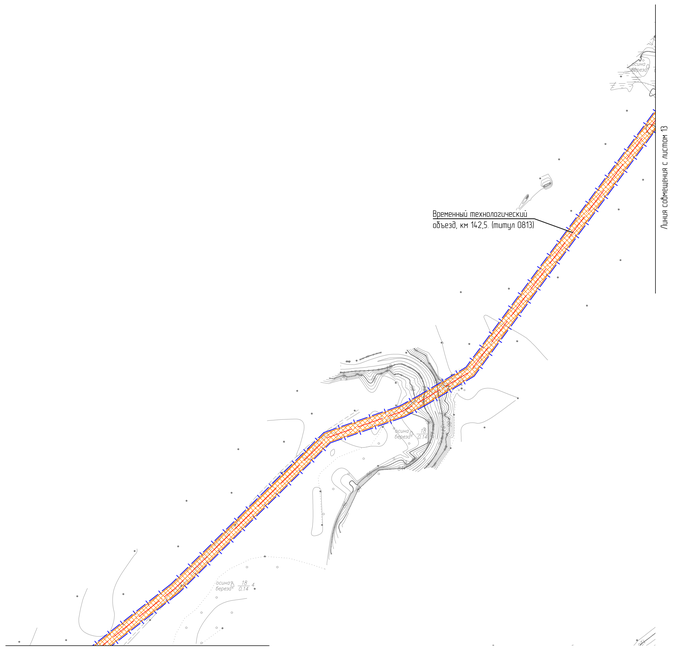

Схема расположения листов

Условные обозначения и примечания приведены на чертеже НКНХ.5273-ПД-ПОС2-0004 л.1

Изм.	Кол.уч.	Лист	№док.	Подпись	Дата
Разраб.		Селезнева			10.10.24
Проверил		Тимофеев			10.10.24
Гл. спец.		Смирнова			10.10.24
Н. контр.					10.10.24
ГИП		Дорбий			10.10.24

НКНХ.5273-ПД-ПОС2-0004

"Реконструкция линейного сооружения – имущественный комплекс «Управление этиленопроводов» на участке Нижнекамск – Казань. Модернизация объектов для транспортировки этилена с учетом дополнительных объемов от ЗГ-600"

Стадия	Лист	Листов
П	14	

План полосы отвода трассы трубопровода. ПК1150 – ПК2010 (1:2000)

СИБУР НОВЫЕ РЕСУРСЫ

НКНХ.5273-ПД-ПОС2-0004 14_0_R.dwg

Формат А0

Инв. № подл. 00053806 | Подп. и дата | Взам. инв. №

План полосы отвода трассы трубопровода. ПК1150 – ПК2010 (1:2000)

С

Республика Татарстан; Тюлячинский муниципальный район, Сабинский муниципальный район, Арский муниципальный район, Пестречинский муниципальный район, Высокогорский муниципальный район.

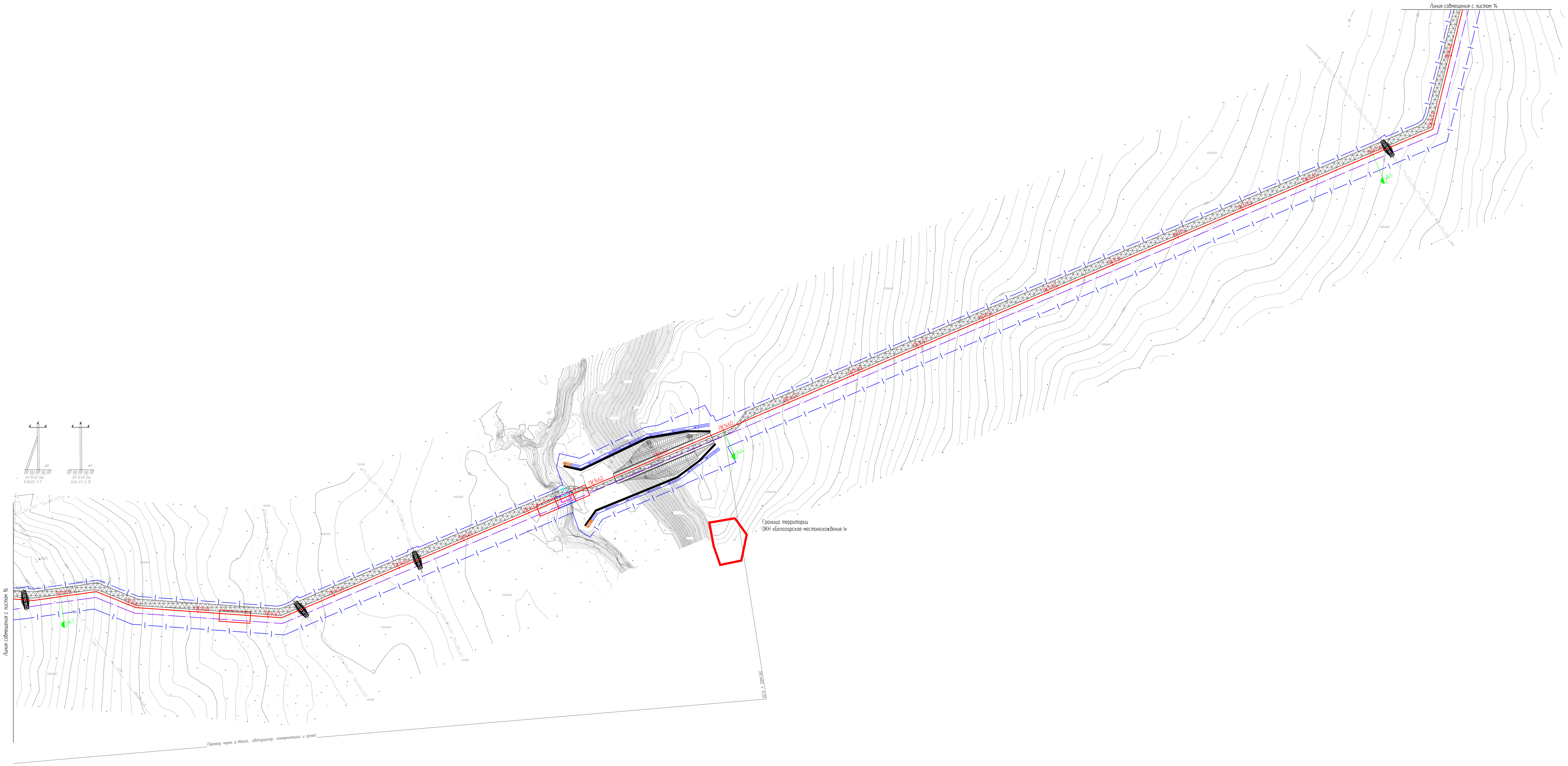

Схема расположения листов

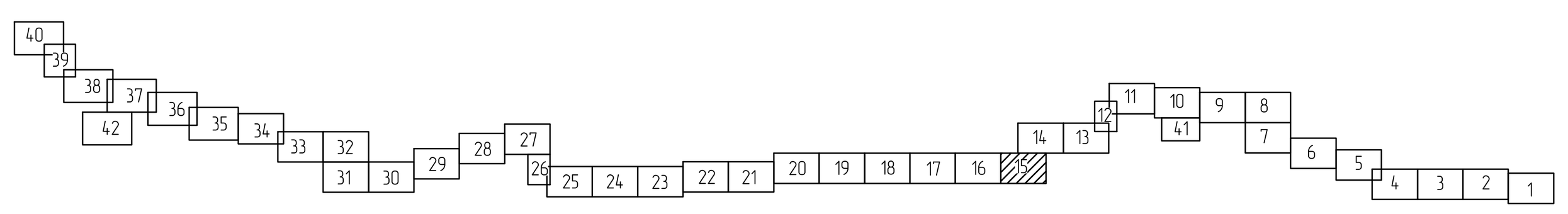

Условные обозначения и примечания приведены на чертеже НКНХ.5273-ПД-ПОС2-0004 л.1.

Изм.	Кол.уч.	Лист	N°док.	Подпись	Дата	НКНХ.5273-ПД-ПОС2-0004
						"Реконструкция линейного сооружения – имущественный комплекс «Управление этиленопроводов» на участке Нижнекамск – Казань. Модернизация объектов для транспортировки этилена с учётом дополнительных объемов от ЭП-600"
Разраб.		Селезнева			10.10.24	Стадия: П; Лист: 15; Листов:
Проверил		Тимофеев			10.10.24	
Гл. спец.		Смирнова			10.10.24	
Н. контр.					10.10.24	План полосы отвода трассы трубопровода. ПК1150 – ПК2010 (1:2000)
ГИП		Дордий			10.10.24	СИБУР НОВЫЕ РЕСУРСЫ

НКНХ.5273-ПД-ПОС2-0004.15_0_R.dwg

Формат А0

Взам. инв. №	Подп. и дата	Инв. № подл.
		00053806

План полосы отвода трассы трубопровода. ПК1150 - ПК2010 (1:2000)

С

Республика Татарстан. Тетюшский муниципальный район. Сабинский муниципальный район. Арский муниципальный район. Пестречинский муниципальный район. Высокогорский муниципальный район.



Схема расположения листов

Условные обозначения и примечания приведены на чертеже НКНХ 5273-ПД-ПОС2-0004 л.1

							НКНХ 5273-ПД-ПОС2-0004
							Реконструкция линейного сооружения - имущественный комплекс «Строительная эксплуатация» на участке Нижнекамск - Казань. Реформирование объектов для реконструкции этапа с учетом дополнительных объектов до 30.10.07
Изм.	Кол.уч.	Лист	№Док.	Подпись	Дата		
Разраб.		Сигнатов			11.10.24		Стадия / Лист / Листов
Проверил		Гимназий			11.10.24		П / 16
Гл. спец.		Сигнатов			11.10.24		
Н. контр.					11.10.24		
ГИП		Ковбаш			11.10.24		План полосы отвода трассы трубопровода ПК1150 - ПК2010 (1:2000)

СИБУР
ИНФОРМАЦИОННЫЕ ТЕХНОЛОГИИ

Формат А1х3

Взам. инв. №
Подп. и дата
Инв. № подл.
00053006

План полосы отвода трассы трубопровода. ПК1150 – ПК2010 (12000)

Республика Татарстан. Тетюшский муниципальный район. Сабинский муниципальный район. Арский муниципальный район. Пестречинский муниципальный район. Высокогорский муниципальный район



Схема расположения листов

*Условные обозначения и примечания приведены на чертеже ННХК.5273-ПД-ПОС2-0004 л.1

							ННХК 5273-ПД-ПОС2-0004
							"Реконструкция комплекса сооружения - защитного покрытия изолированного на участке Камышла - Казань Куйбышевской области протяженностью участка с учетом дополнительных объемов ЗП 4107
Изм.	Кол.уч.	Лист	№док.	Подпись	Дата		
Разраб.	Сигачёв				17.10.25		Стадия / Лист / Листов
Проверил	Сидоров				17.10.25		П / 1 / 1
Н. контр.	Сидоров				17.10.25		
ГИП	Юрьев				17.10.25	План полосы отвода трассы трубопровода. ПК1150 – ПК2010 (12000)	

ННХК.5273-ПД-ПОС2-0004 П_ОГ.dwg

Формат А1

Инв. № подл. | Подп. и дата | Взам. инв. №

Копирование

План полосы отвода трассы трубопровода. ПК1150 - ПК2010 (1:2000)

С

Республика Татарстан. Тетюшский муниципальный район. Сабинский муниципальный район. Арский муниципальный район. Пестречинский муниципальный район. Высокогорский муниципальный район.

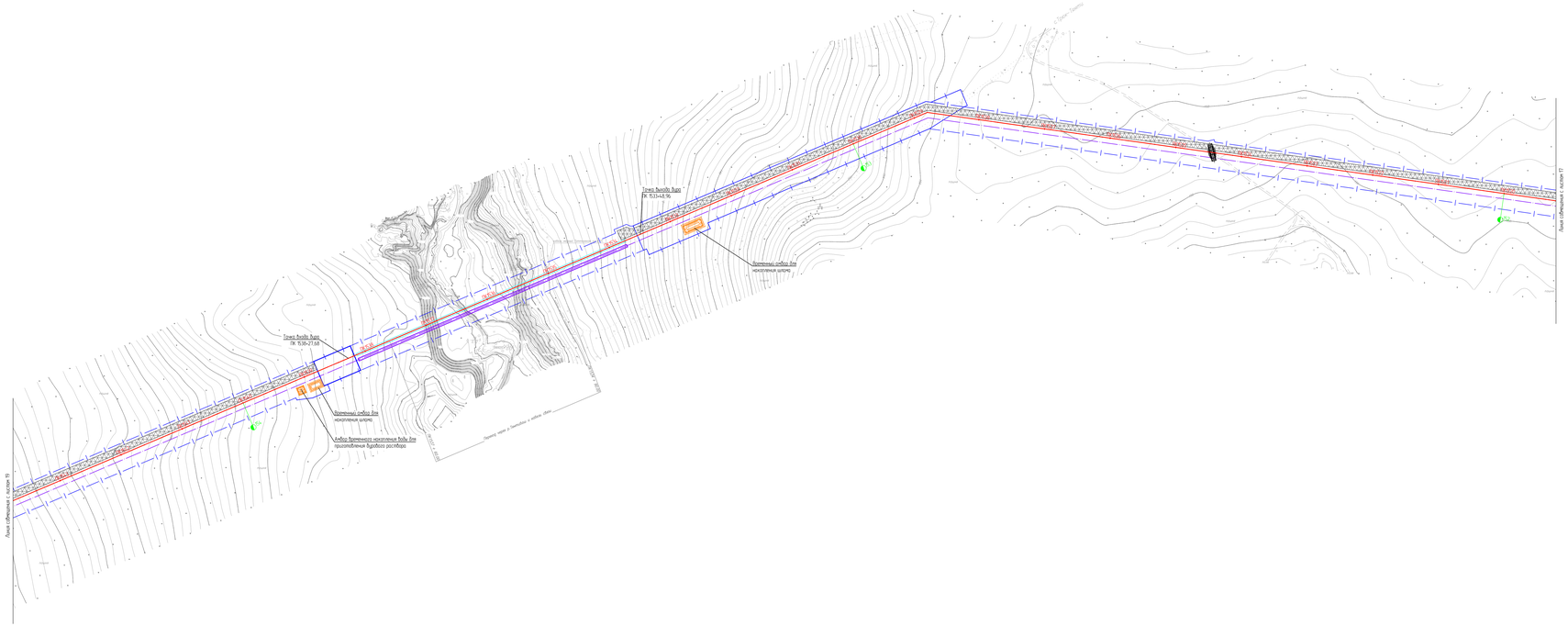

Схема расположения листов

Условные обозначения и примечания приведены на чертеже НКНХ 5273-ПД-ПОС2-0004 л.1

							НКНХ 5273-ПД-ПОС2-0004
Изм.	Кол.уч.	Лист	№Док.	Подпись	Дата		Реконструкция линейного сооружения - индивидуальный контакт «Строительная эксплуатация» на участке Нижнекамск - Казань. Рабочий-ный объектов для проектирования этапов с учетом дополнительных объектов до 30.10.07
Разраб.	Сигнатов				11.10.24		
Проверил	Шмидт				11.10.24		
Н. контр.	Сигнатов				11.10.24		
Гл. спец.					11.10.24		
Н. контр.					11.10.24		
ГИП	Ковбас				11.10.24		

Стадия	Лист	Листов
П	10	

План полосы отвода трассы трубопровода. ПК1150 - ПК2010 (1:2000)

СИБУР

Формат А1х3

НКНХ 5273-ПД-ПОС2-0004.18_0_01.dwg

Лист №

Подп. и дата

Инв. № подл.

Взам. инв. №

00053005

Республика Татарстан, Тетюшский муниципальный район, Сабинский муниципальный район, Арский муниципальный район, Пестречинский муниципальный район, Высокогорский муниципальный район

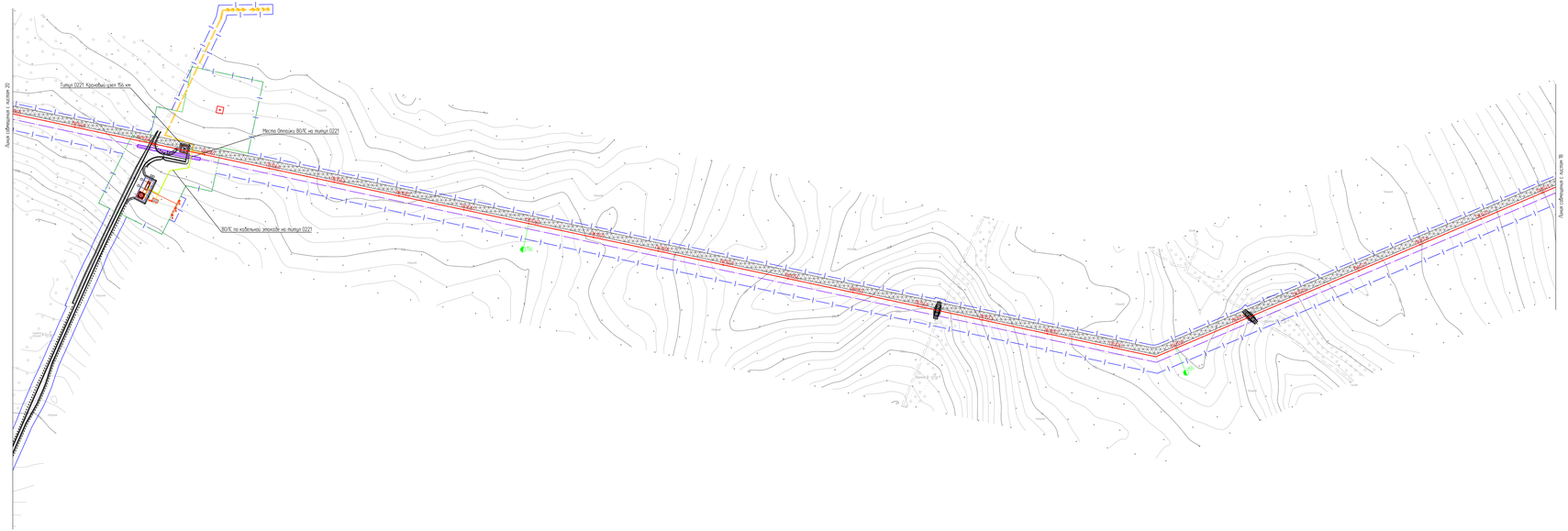

в обтекаемом и крюковом цикл 156 км

Схема расположения листов

Условные обозначения и примечания приведены на чертеже НКНХ 5273-ПД-ПОС2-0004 л.1

							НКНХ 5273-ПД-ПОС2-0004
Изм.	Кол.уч.	Лист	№Док.	Подпись	Дата		Реконструкция линейного сооружения - опорожнение, изготовление, сгорбление, эпилентирование и участие пьянкомов - Казань. Рабочая сила объектов для транспортировки этилена с учетом дополнительных объектов до 31.10.07
Разраб.		Сигнальный			01.10.24		
Проверил		Сигнальный			01.10.24		
Гл. спец.		Сигнальный			01.10.24		
Н. контр.					01.10.24		
ГИП		Ковалев			01.10.24		

Стадия	Лист	Листов
П	19	

План полосы отвода трассы трубопровода. ПК1150 – ПК2010 (12000)

СИБУР
www.sibur.ru

НКНХ 5273-ПД-ПОС2-0004.19_0_0.dwg

Формат А1х3

Взам. инв. №

Подп. и дата

Инв. № подл.

00053006

План полосы отвода трассы трубопровода. ПК1150 - ПК2010 (1:2000)

Республика Татарстан. Тетюшский муниципальный район. Сабинский муниципальный район. Арский муниципальный район. Пестречинский муниципальный район. Высокогорский муниципальный район

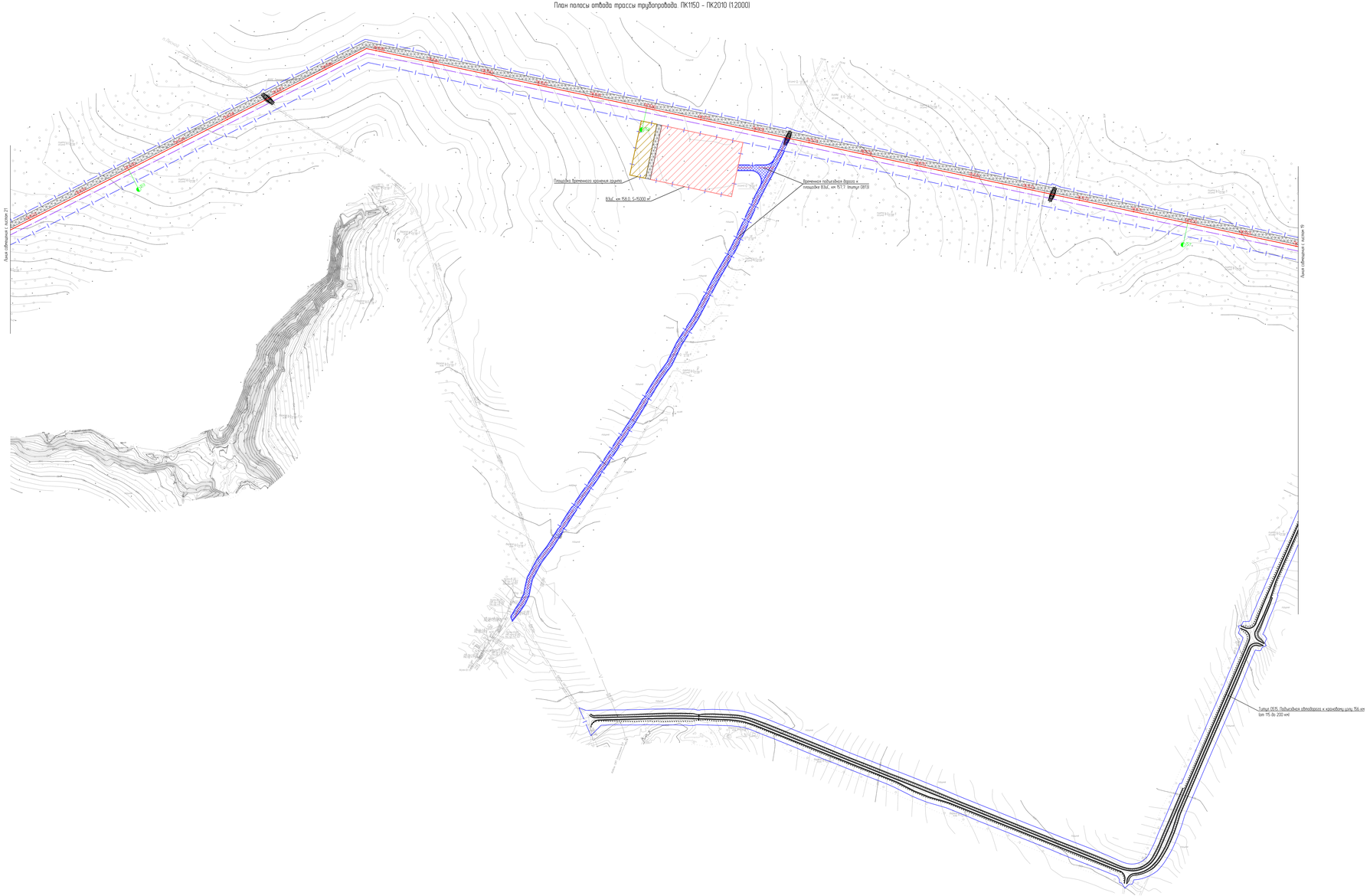

Схема расположения листов

Условные обозначения и примечания приведены на чертеже НКНХ 5273-ПД-ПОС2-0004 л.1

							НКНХ 5273-ПД-ПОС2-0004
Изм.	Кол.уч.	Лист	№Док.	Подпись	Дата		Реконструкция линейного сооружения - опорожнение, контакт, сбережение, эксплуатация, ремонт, ремонт технологии - Кадом. Рабочий проект. Для проектирования этапа с учетом дополнительных объемов от 31.10.07
Разраб.	Сигнальный				11.10.24		
Проверил	Шифрин				11.10.24		
Гл. спец.	Сидоров				11.10.24		
Н. контр.					11.10.24		
ГИП	Ладыш				11.10.24		

Стадия	Лист	Листов
П	20	

План полосы отвода трассы трубопровода. ПК1150 - ПК2010 (1:2000)

СИБУР
ПРОМЫШЛЕННЫЕ ПРОДУКТЫ

Формат А1х3

НКНХ 5273-ПД-ПОС2-0004.20_0_0.dwg

Взам. инв. №

Подп. и дата

Инв. № подл.

00053006

С

Республика Татарстан. Тетюшский муниципальный район. Сабинский муниципальный район. Арский муниципальный район. Пестречинский муниципальный район. Высокогорский муниципальный район.

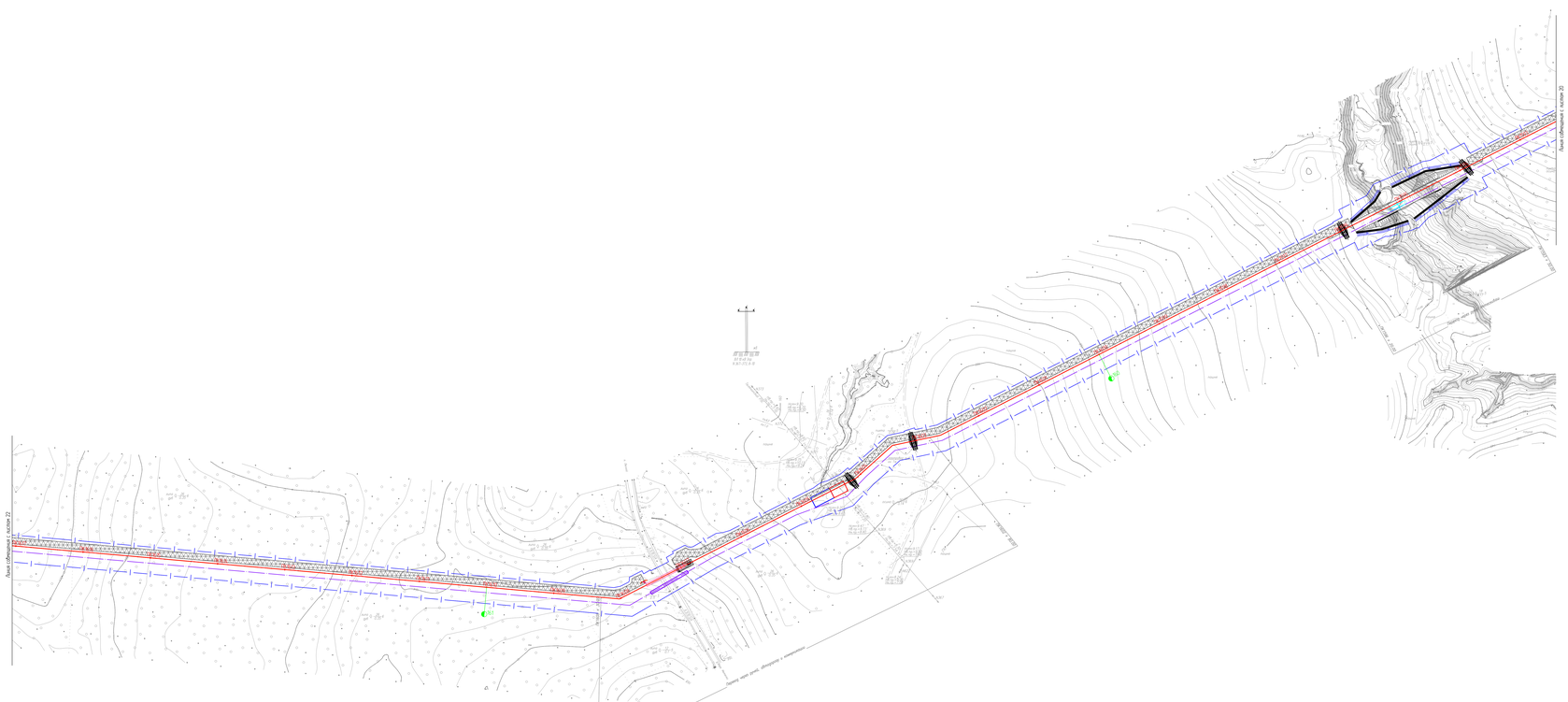

Схема расположения листов

Условные обозначения и примечания приведены на чертеже НКНХ 5273-ПД-ПОС2-0004 л.1

							НКНХ 5273-ПД-ПОС2-0004
							Реконструкция линейного сооружения - индивидуальный комплекс «Управление эксплуатирующих на участке Нижнекамск - Казань Лубянского объектов для проектирования этапа с учетом Вспомогательных объектов ЗН-600
Изм.	Кол.уч.	Лист	№Док.	Подпись	Дата		
Разраб.	Сигнатов				11.10.24		
Проверил	Сигнатов				11.10.24		
Гл. спец.	Сигнатов				11.10.24		
Н. контр.					11.10.24		
ГИП	Ковбас				11.10.24		

Стадия	Лист	Листов
П	21	

План полосы отвода трассы трубопровода ПК1150 - ПК2010 (1:2000)

СИБУР
www.sibur.ru

Формат А1х3

НКНХ 5273-ПД-ПОС2-0004-21_0_0.dwg

Инв. № подл. | Подп. и дата | Взам. инв. №
00053006

Республика Татарстан, Тетюшский муниципальный район, Сабинский муниципальный район, Арский муниципальный район, Пестречинский муниципальный район, Высокогорский муниципальный район

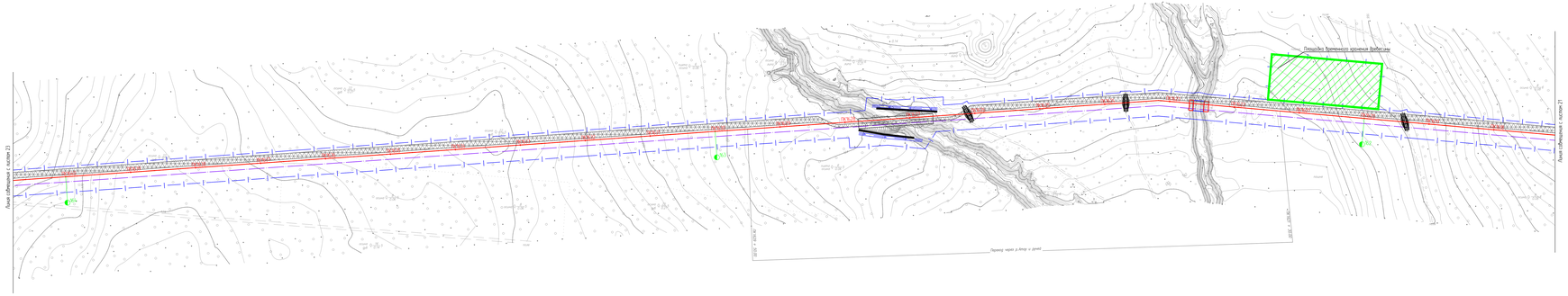

Схема расположения листов

Условные обозначения и примечания приведены на чертеже НКНХ 5273-ПД-ПОС2-0004 л.1

							НКНХ 5273-ПД-ПОС2-0004
Изм.	Кол.уч.	Лист	N Док.	Подпись	Дата		Реконструкция линейного сооружения - имущественный комплекс «Коробкина эксплуатировать на участке Нижнекамск - Казань. Реформирование объектов для проектирования этапов с учетом дополнительных объектов до 30-100
Разраб.	Сигнальщ.				11.10.24		
Проверил	Сигнальщ.				11.10.24		
Н. контр.	Сигнальщ.				11.10.24		
Гл. спец.	Сигнальщ.				11.10.24		
Н. контр.					11.10.24		
ГИП	Ковбас				11.10.24		

Стадия	Лист	Листов
П	22	

План полосы отвода трассы трубопровода ПК1150 - ПК2010 (12000)

СИБУР

Формат А1х3

НКНХ 5273-ПД-ПОС2-0004 22_0_0.dwg

Взам. инв. №

Подп. и дата

Инв. № подл.

0005306

С

Республика Татарстан. Тетюшский муниципальный район. Сабинский муниципальный район. Арский муниципальный район. Петропавловский муниципальный район. Высокогорский муниципальный район.

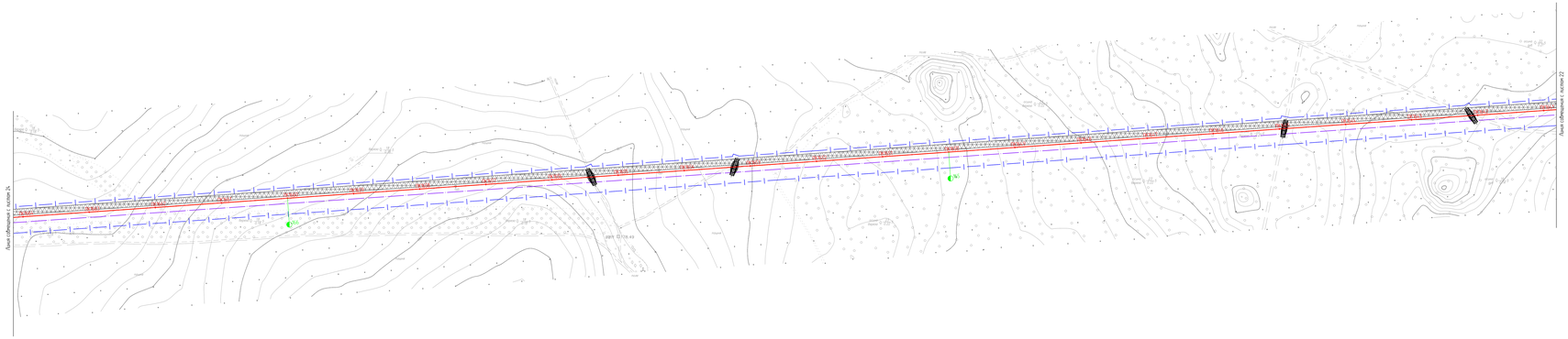

Схема расположения листов

Условные обозначения и примечания приведены на чертеже НКНХ 5273-ПД-ПОС2-0004 л.1

							НКНХ 5273-ПД-ПОС2-0004
Изм.	Кол.уч.	Лист	№Док.	Подпись	Дата		Реконструкция линейного сооружения - имущественный комплекс «Управление эксплуатирующей» на участке Нижнекамск - Казань. Развитие объектов для транспортировки этилена с учетом дополнительных объектов до 30.10.07
Разраб.		Сигнальный			11.12.24		
Проверил		Сигнальный			11.12.24		
Н. контр.		Сигнальный			11.12.24		
Утв.					11.12.24		
Стадия	Лист	Листов					
П	23						
План полосы отвода трассы трубопровода ПК1150 - ПК2010 (12000)							
СИБУР							

НКНХ 5273-ПД-ПОС2-0004 23_0_0.dwg

Формат А1х3

Взам. инв. №

Подп. и дата

Инв. № подл.

00053006

План полосы отвода трассы трубопровода. ПК1150 - ПК2010 (1:2000)

С

Республика Татарстан; Тюлячинский муниципальный район, Сабинский муниципальный район, Арский муниципальный район, Пестречинский муниципальный район, Высокогорский муниципальный район.

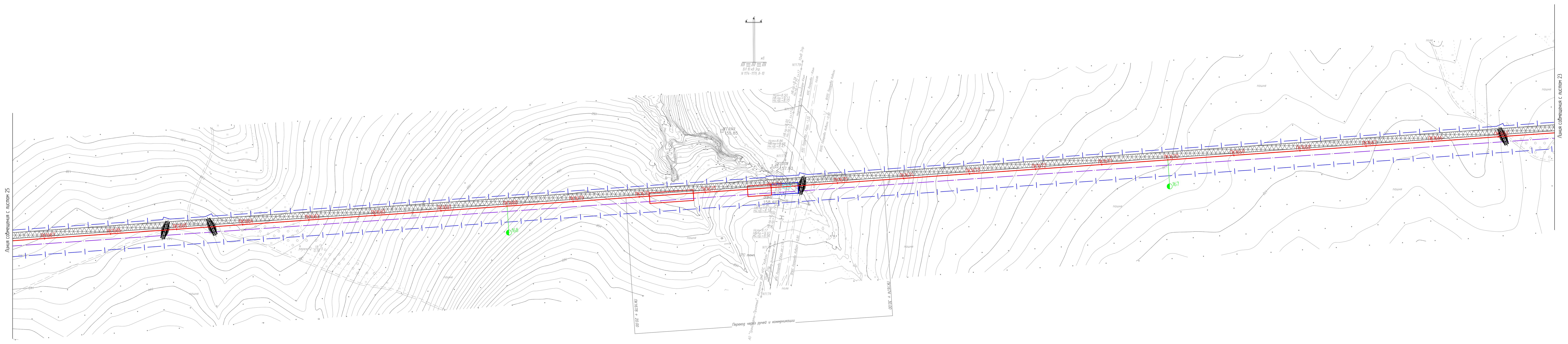

Схема расположения листов

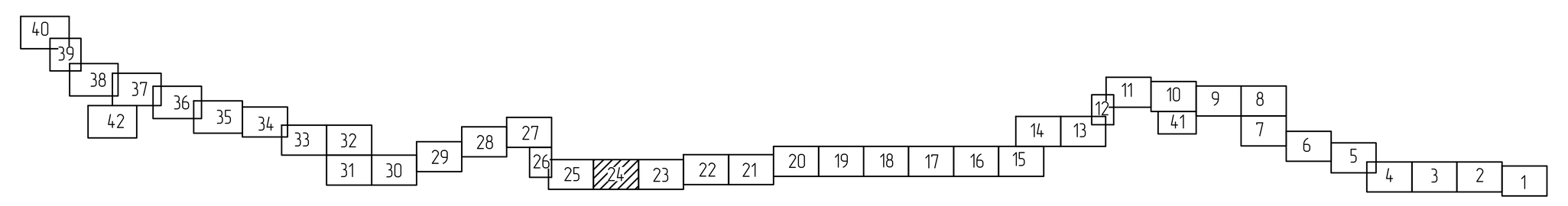

Условные обозначения и примечания приведены на чертеже НКНХ.5273-ПД-ПОС2-0004 л.1.

Изм.	Кол.уч.	Лист	N°док.	Подпись	Дата
Разраб.		Селезнева			10.10.24
Проверил		Тимофеев			10.10.24
Гл. спец.		Смирнова			10.10.24
Н. контр.					10.10.24
ГИП		Дордий			10.10.24

НКНХ.5273-ПД-ПОС2-0004

"Реконструкция линейного сооружения – имущественный комплекс «Управление этиленопроводов» на участке Нижнекамск – Казань. Модернизация объектов для транспортировки этилена с учётом дополнительных объемов от ЭП-600"

Стадия	Лист	Листов
П	24	

План полосы отвода трассы трубопровода. ПК1150 - ПК2010 (1:2000)

СИБУР НОВЫЕ РЕСУРСЫ

НКНХ.5273-ПД-ПОС2-0004.24_0_R.dwg

Формат А1х3

Взам. инв. N°	
Подп. и дата	
Инв. N° подл.	00053806

План полосы отвода трассы трубопровода. ПК1150 - ПК2010 (12000)

Республика Татарстан. Тетюшский муниципальный район. Сабинский муниципальный район. Арский муниципальный район. Пестречинский муниципальный район. Высокогорский муниципальный район

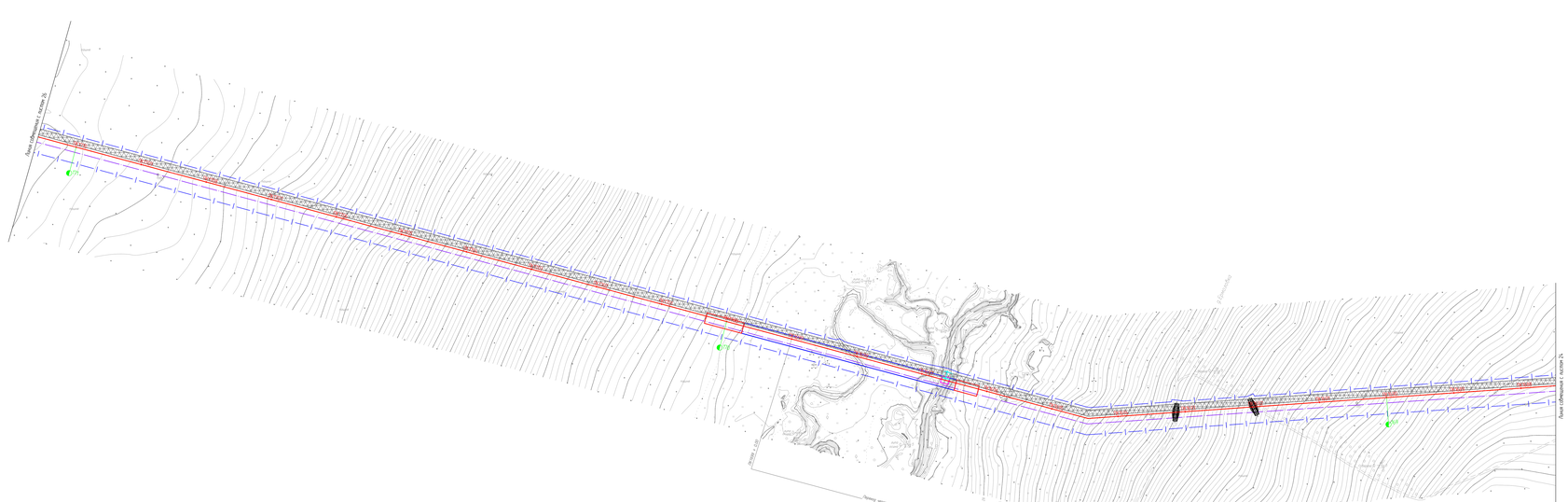

Схема расположения листов

Условные обозначения и примечания приведены на чертеже ИКНХ.5273-ПД-ПОС2-0004 л.1

							ИКНХ.5273-ПД-ПОС2-0004
							Реконструкция наземного сооружения - защитного кожуха «Переход через р. Кармалка - Усады. Нефтесырьевой выкид» по трассе трубопровода. Этапы с учетом блокировки объектов зак. 37-0107
Изм.	Кол.уч.	Лист	№док.	Подпись	Дата		
Разраб.	Сигачёв				11.25	Стадия	Лист	Листов
Проверил	Сидоров				11.25	П	25	
Н. контр.	Сидоров				11.25	План полосы отвода трассы трубопровода ПК1150 - ПК2010 (12000)		
ГИП	Юрьев				11.25			

ИКНХ.5273-ПД-ПОС2-0004 25_0_П.dwg

Формат А1

Инв. № подл. | Подп. и дата | Взам. инв. №

0005/26

План полосы отвода трассы трубопровода. ПК1150 – ПК2010 (1:2000)

С

Республика Татарстан, Тюлячинский муниципальный район, Сабинский муниципальный район, Арский муниципальный район, Пестречинский муниципальный район, Высокогорский муниципальный район

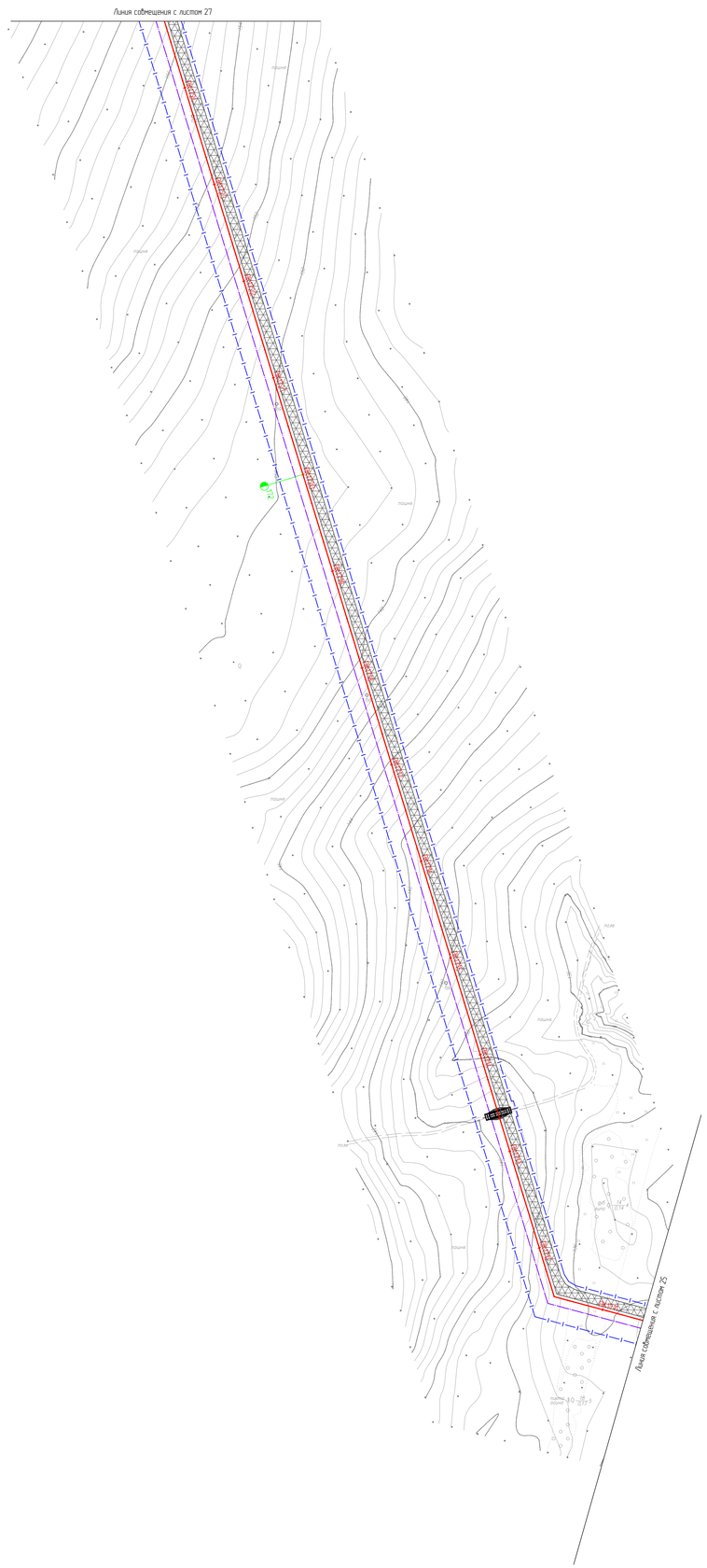

Схема расположения листов

Условные обозначения и примечания приведены на чертеже НКНХ.5273-ПД-ПОС2-0004 л.1

						НКНХ.5273-ПД-ПОС2-0004	
						"Реконструкция линейного сооружения – имущественно комплекс «Управление эпиленопроводов» на участке Нижнекамск – Казань. Модернизация объектов для транспортировки этилена с учетом дополнительных объектов от ЭП-600"	
Изм.	Кол.уч.	Лист	№док.	Подпись	Дата		
Разраб.		Селезнева			10.10.24		
Проверил		Тумерова			10.10.24		
Гл. спец.		Смирнова			10.10.24		
Н. контр.					10.10.24	План полосы отвода трассы трубопровода ПК1150 – ПК2010 (1:2000)	
ГИП		Воробьи			10.10.24		

Стадия	Лист	Листов
П	26	

СИБУР

НКНХ.5273-ПД-ПОС2-0004 26_0_R.dwg

Формат А0

Инв. № подл. 00053806 | Подп. и дата | Взам. инв. №

С

Республика Татарстан. Тетюшский муниципальный район. Сабинский муниципальный район. Арский муниципальный район. Пестречинский муниципальный район. Высокогорский муниципальный район



Схема расположения листов

Условные обозначения и примечания приведены на чертеже НКНХ 5273-ПД-ПОС2-0004 л.1

Изм.	Кол.уч.	Лист	№Док.	Подпись	Дата	
Разраб.	Сигнальный				11.12.24	
Проверил	Ежедневный				11.12.24	
Гл. спец.	Ежедневный				11.12.24	
Н. контр.					11.12.24	
ГИП	Ежедневный				11.12.24	

НКНХ 5273-ПД-ПОС2-0004

Реконструкция линейного сооружения - имущественный комплекс «Управление эксплуатаций» на участке Нижнекамск - Казань. Реформирование объектов для проектирования этапа с учетом дополнительных объектов от 31.10.07

Стадия	Лист	Листов
П	27	

План полосы отвода трассы трубопровода ПК1150 - ПК2010 (12000)

СИБУР
www.sibur.ru

Формат А1х3

НКНХ 5273-ПД-ПОС2-0004.27_ОГ.dwg

Взам. инв. №

Подп. и дата

Инв. № подл.

0005306

План полосы отвода трассы трубопровода. ПК1150 - ПК2010 (12000)

Республика Татарстан. Тетюшский муниципальный район. Сабинский муниципальный район. Арский муниципальный район. Пестречинский муниципальный район. Высокогорский муниципальный район

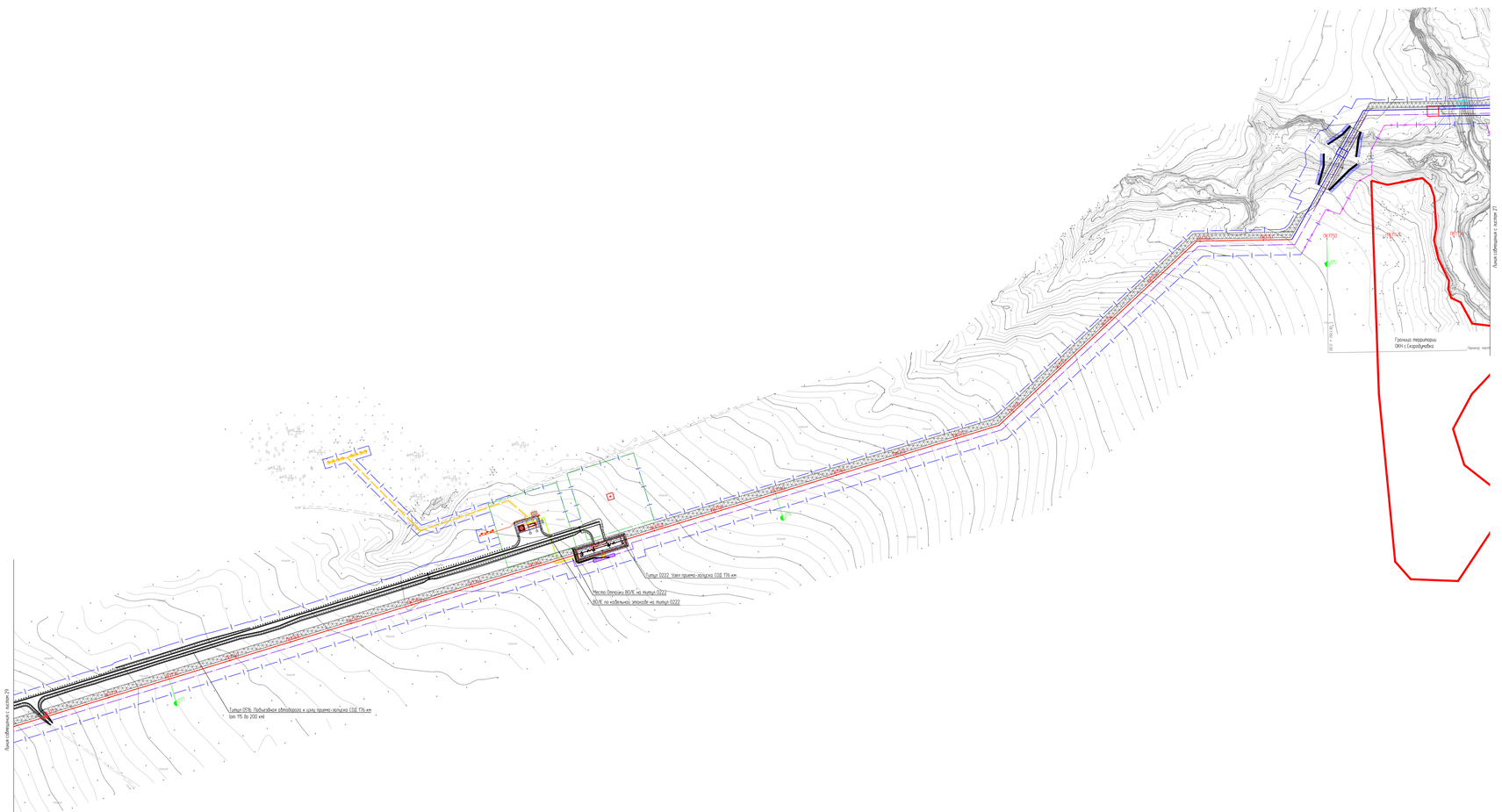

Схема расположения листов

Условные обозначения и примечания приведены на чертеже НКНХ.5273-ПД-ПОС2-0004. л.1.

Изм.	Кол.уч.	Лист	N док.	Подпись	Дата	НКНХ 5273-ПД-ПОС2-0004
Разраб.	Сигачева				11.10.24	Реконструкция комплекса сооружений - сооружения системы «Горбатка» магистрального газопровода от участка Камышлов - Касимов. Рязанская область. Без проектирования этапа с учетом дополнительных объектов по ЗУ-027
Проверил	Шмидт				11.10.24	
Н. контр.	Шмидт				11.10.24	Стадия Лист Листов
						П 1 20
Гл. спец.	Сидорова				11.10.24	План полосы отвода трассы трубопровода ПК1150 - ПК2010 (12000)
Н. отдела					11.10.24	СИБУР
ГИП	Шайдо				11.10.24	

НКНХ.5273-ПД-ПОС2-0004.29_0.0_29.dwg

Формат А1х3

Согласовано

Взам. инв. №

Подпись и дата

Инв. № подл.

005/005

Республика Татарстан. Тетюшский муниципальный район. Сабинский муниципальный район. Арский муниципальный район. Пестречинский муниципальный район. Высокогорский муниципальный район.

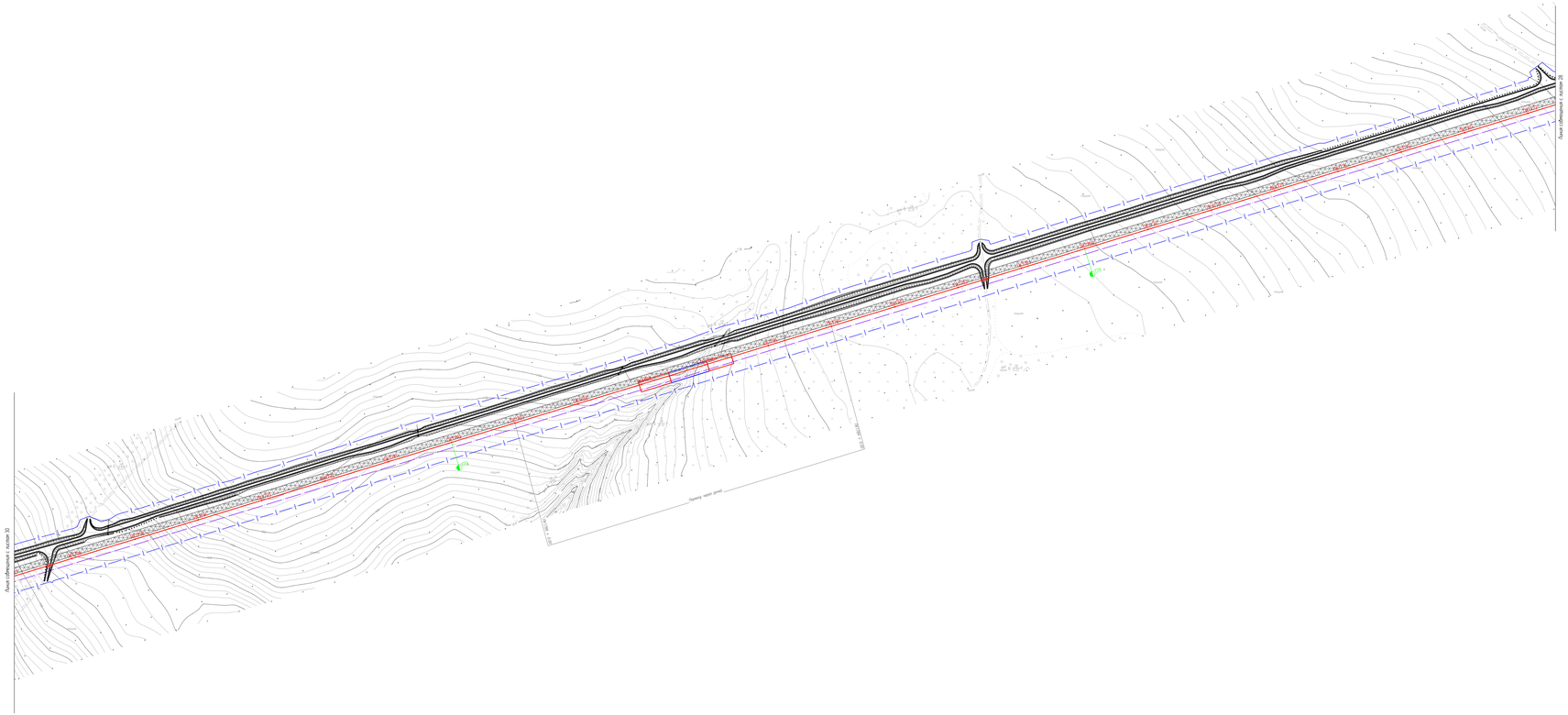

Условные обозначения и примечания приведены на чертеже НКНХ 5273-ПД-ПОС2-0004 л.1

Схема расположения листов

Изм.	Кол.уч.	Лист	№Док.	Подпись	Дата		
Разраб.	Сигнальная				11.10.24		
Проверил	Сигнальная				11.10.24		
Н. контр.	Сигнальная				11.10.24		
Н. контр.					11.10.24		
ГИП	Ковалев				11.10.24		

НКНХ 5273-ПД-ПОС2-0004

Реконструкция линейного сооружения - индивидуальный комплекс «Строительная эксплуатация» на участке Нижнекамск - Казань. Реформирование объектов для транспортировки этилена с учетом дополнительных объектов до 30-100 т

Стадия	Лист	Листов
П	29	

План полосы отвода трассы трубопровода ПК1150 - ПК2010 (12000)

СИБУР

Формат А1х3

Инв. № подл. | Подп. и дата | Взам. инв. №

00053006

Лист № 1

Лист № 2

С

Республика Татарстан. Тетюшский муниципальный район. Сабинский муниципальный район. Арский муниципальный район. Пестречинский муниципальный район. Высокогорский муниципальный район.

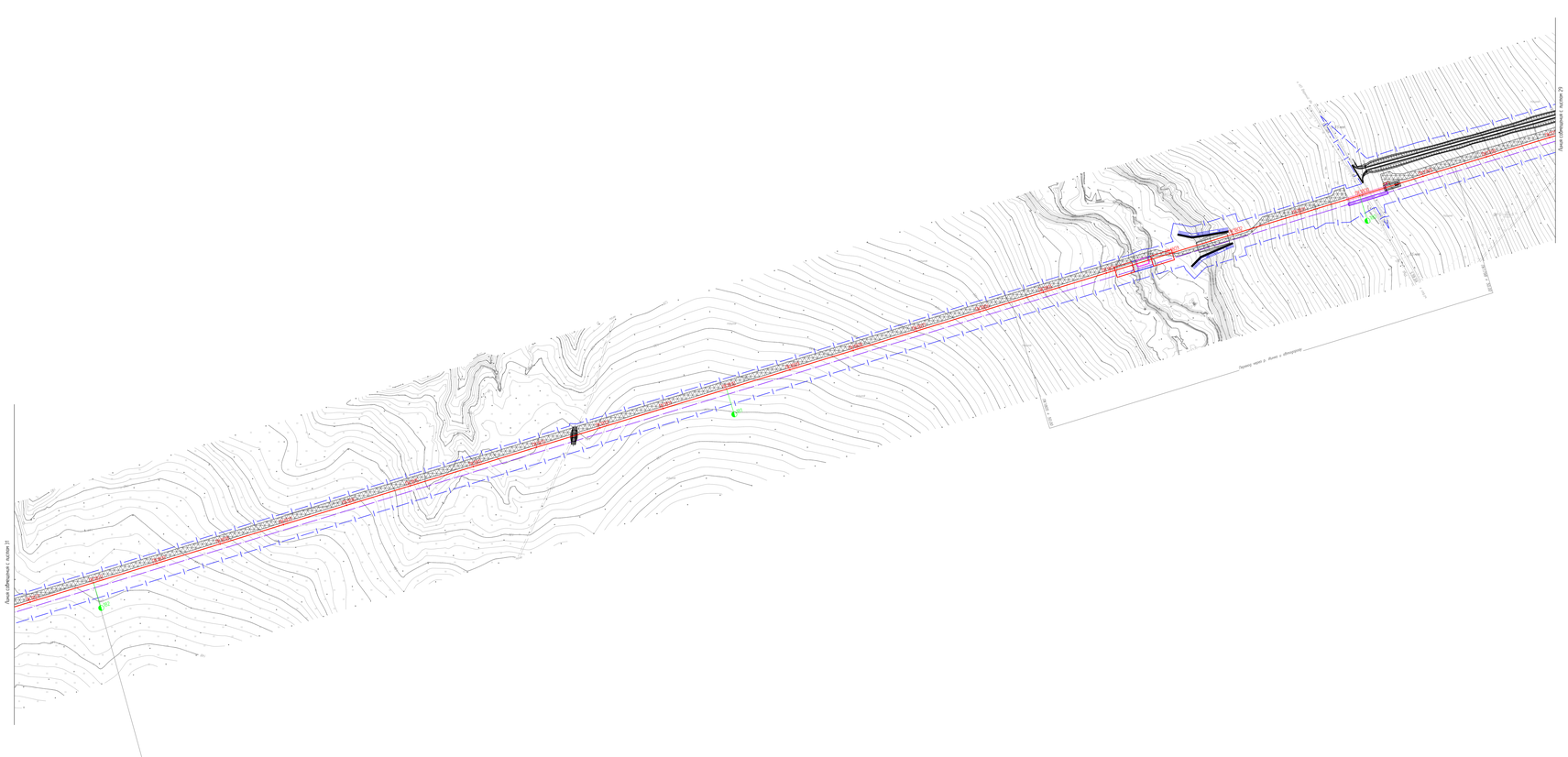

Условные обозначения и примечания приведены на чертеже НКНХ 5273-ПД-ПОС2-0004 л.1

Схема расположения листов

Изм.	Кол.уч.	Лист	№Док.	Подпись	Дата		
Разраб.	Сметанов				11.10.24		
Проверил	Ламарков				11.10.24		
Н. контр.	Смирнов				11.10.24		
Гл. инж.	Ларин				11.10.24		
ИП	Ларин				11.10.24		

НКНХ 5273-ПД-ПОС2-0004

"Реконструкция линейного сооружения - имущественный комплекс «Строительная эксплуатация» на участке Нижнекамск - Казань. Реформирование объектов для реконструкции этапов с учетом дополнительных объектов до 30.10.07

Стадия	Лист	Листов
П	30	

План полосы отвода трассы трубопровода ПК1150 - ПК2010 (12000)

СИБУР

Формат А1х3

НКНХ 5273-ПД-ПОС2-0004_30_0_0.dwg

Лист №1 | Дата и время | Взам. инв. №

Инв. № подл. 0005306

План полосы отвода трассы трубопровода. ПК1150 – ПК2010 (1:2000)

С

Республика Татарстан, Тюлячинский муниципальный район, Сабинский муниципальный район, Арский муниципальный район, Пестречинский муниципальный район, Высокогорский муниципальный район

Схема расположения листов

Условные обозначения и примечания приведены на чертеже НКНХ.5273-ПД-ПОС2-0004 л.1

Изм.	Кол.уч.	Лист	№док.	Подпись	Дата
Разраб.		Селезнева			10.10.24
Проверил		Тимофеев			10.10.24
Гл. спец.		Смирнова			10.10.24
Н. контр.					10.10.24
ГИП		Дордий			10.10.24

НКНХ.5273-ПД-ПОС2-0004

"Реконструкция линейного сооружения – имущественный комплекс «Управление эпилентопроводов» на участке Нижнекамск – Казань. Модернизация объектов для транспортировки этилена с учетом дополнительных объектов от ЗП-600"

Стадия	Лист	Листов
П	31	

План полосы отвода трассы трубопровода ПК1150 – ПК2010 (1:2000)

СИБУР НОВЫЕ РЕСУРСЫ

НКНХ.5273-ПД-ПОС2-0004-31_0_R.dwg

Формат А0

Инв. № подл. 00053806 | Подп. и дата | Взам. инв. №

План полосы отвода трассы трубопровода. ПК1150 – ПК2010 (1:2000)

С

Республика Татарстан, Тюлячинский муниципальный район, Сабинский муниципальный район, Арский муниципальный район, Пестречинский муниципальный район, Высокогорский муниципальный район

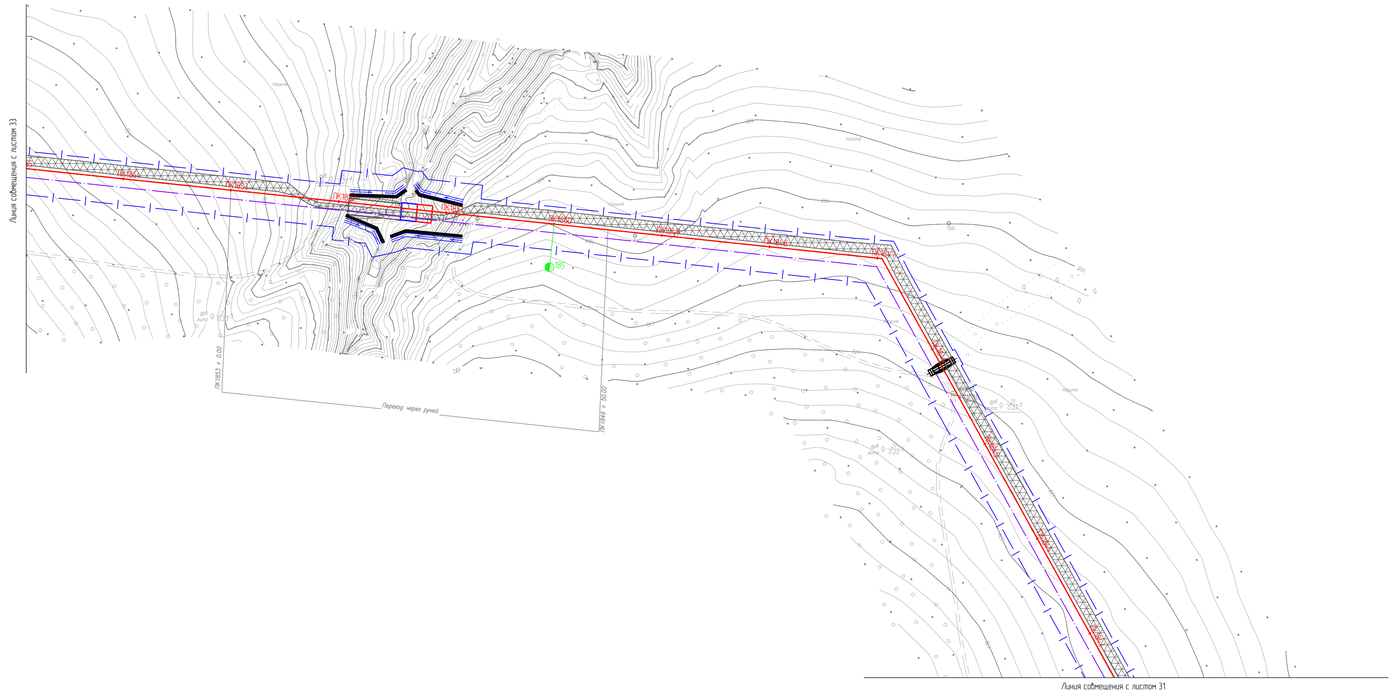

Схема расположения листов

Условные обозначения и примечания приведены на чертеже НКНХ.5273-ПД-ПОС2-0004 л.1

						НКНХ.5273-ПД-ПОС2-0004		
						"Реконструкция линейного сооружения – имущественный комплекс «Управление этиленопроводов» на участке Нижнекамск – Казань. Модернизация объектов для транспортировки этилена с учетом дополнительных объемов от ЭП-600"		
Изм.	Кол.уч.	Лист	№док.	Подпись	Дата			
Разраб.		Селезнева			10.10.24		Стадия	Лист	Листов
Проверил		Тимофеев			10.10.24		П	32	
Гл. спец.		Смирнова			10.10.24				
Н. контр.					10.10.24	План полосы отвода трассы трубопровода ПК1150 – ПК2010 (1:2000)	СИБУР НОВЫЕ РЕСУРСЫ		
ГИП		Бородин			10.10.24				

НКНХ.5273-ПД-ПОС2-0004.32_0_R.dwg

Формат А3

Инв. № подл. 00053806 | Подп. и дата | Взам. инв. №

План полосы отвода трассы трубопровода. ПК1150 - ПК2010 (1:2000)

С

Республика Татарстан, Тюлячинский муниципальный район, Сабинский муниципальный район, Арский муниципальный район, Пестречинский муниципальный район, Высокогорский муниципальный район

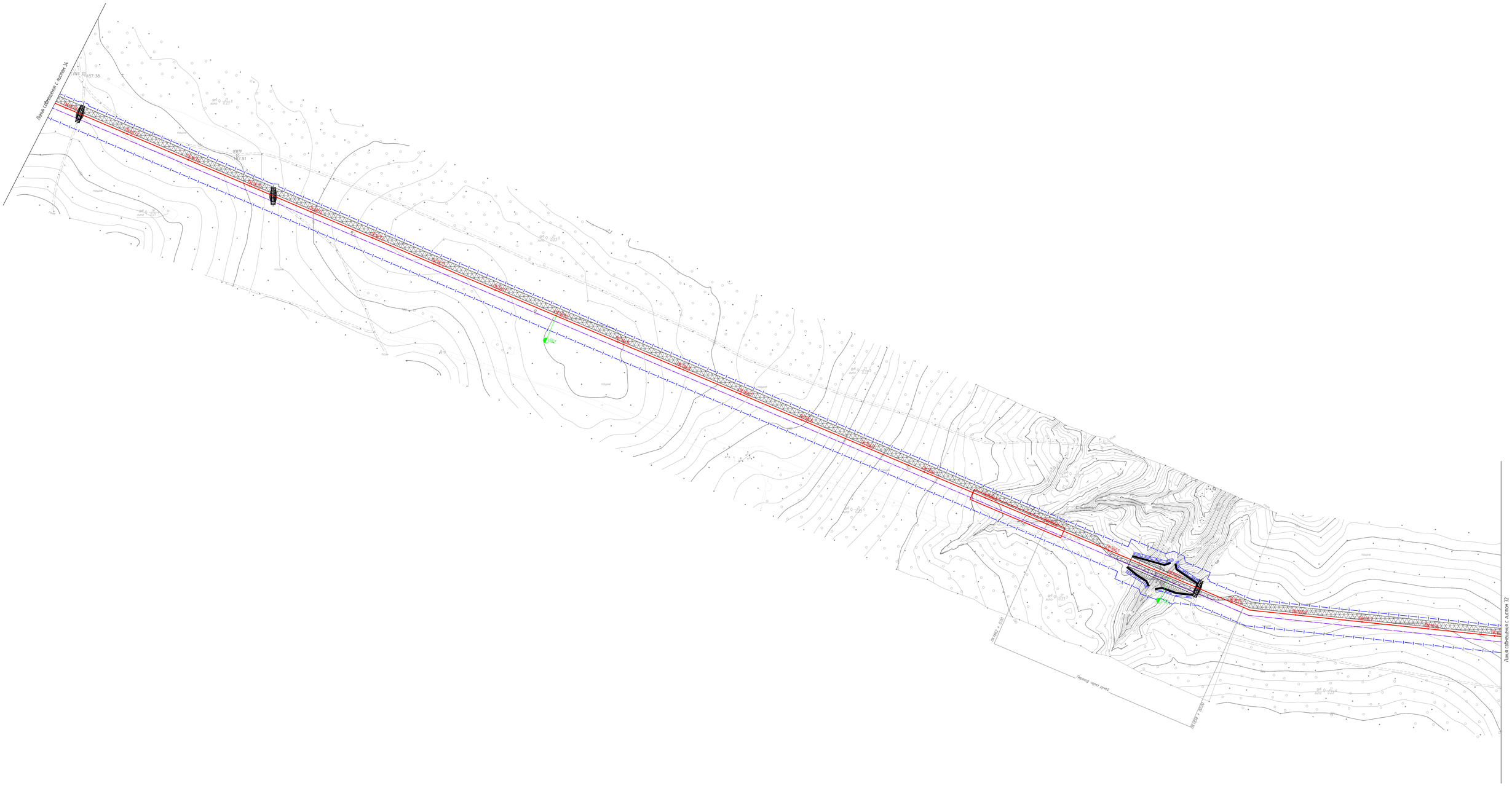

Условные обозначения и примечания приведены на чертеже НКНХ.5273-ПД-ПОС2-0004 л.1

Схема расположения листов

Изм.	Кол.уч.	Лист	№док.	Подпись	Дата
Разраб.		Селезнева			10.10.24
Проверил		Тимофеев			10.10.24
Гл. спец.		Смирнова			10.10.24
Н. контр.					10.10.24
ГИП		Дорбин			10.10.24

НКНХ.5273-ПД-ПОС2-0004

"Реконструкция линейного сооружения – имущественный комплекс «Управление эпиленопроводов» на участке Нижнекамск – Казань. Модернизация объектов для транспортировки этилена с учетом дополнительных объектов от ЭП-600"

Стадия	Лист	Листов
П	33	

План полосы отвода трассы трубопровода. ПК1150 - ПК2010 (1:2000)

СИБУР
НОВЫЕ РЕСУРСЫ

НКНХ.5273-ПД-ПОС2-0004.33_0_R.dwg

Формат А0

Взам. инв. №

Подп. и дата

Инв. № подл.

00053806

План полосы отвода трассы трубопровода. ПК1150 - ПК2010 (1:2000)

С

Республика Татарстан, Тюлячинский муниципальный район, Савинский муниципальный район, Арский муниципальный район, Пестречинский муниципальный район, Высокогорский муниципальный район

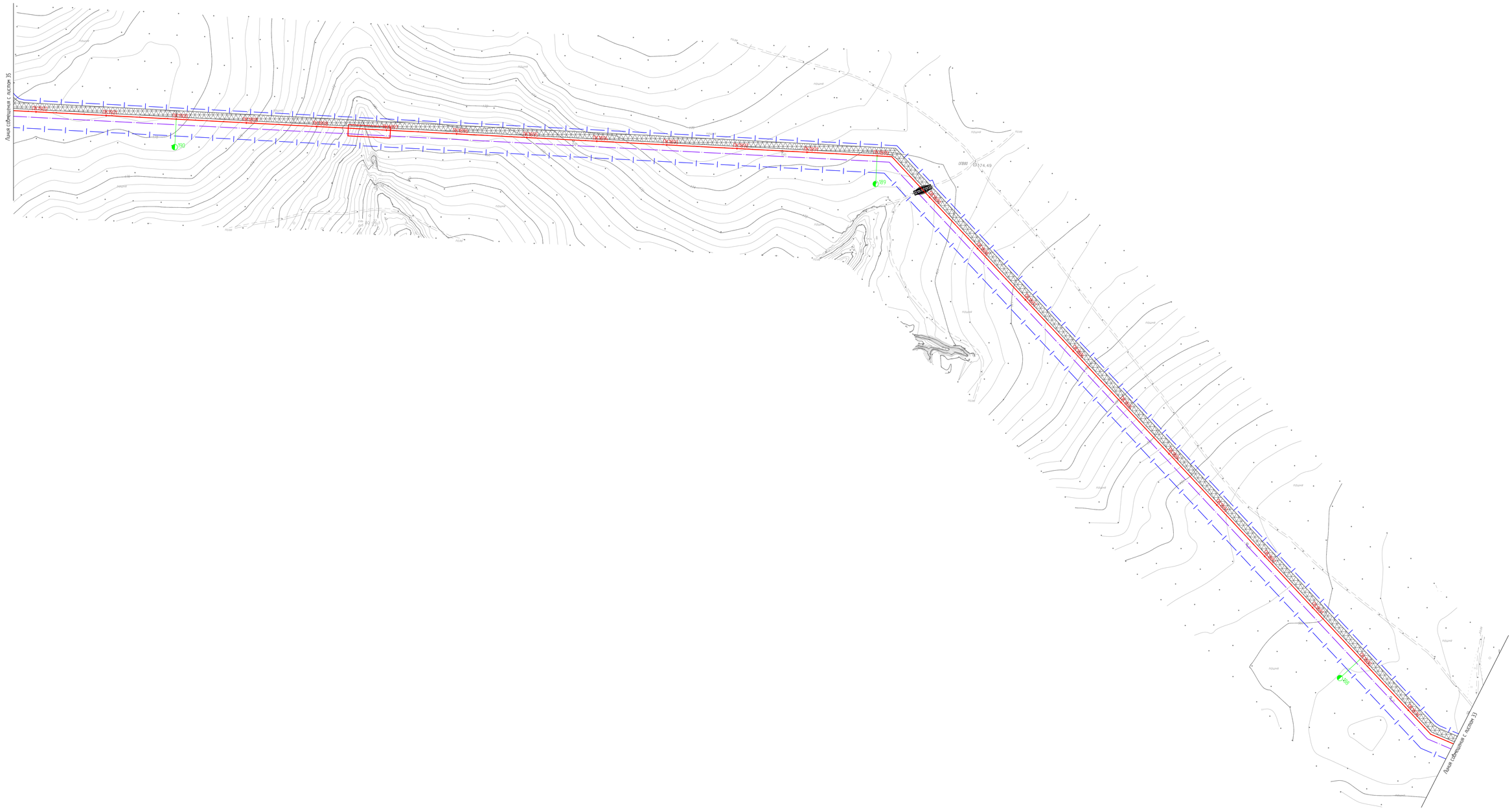

Условные обозначения и примечания приведены на чертеже НКНХ.5273-ПД-ПОС2-0004 л.1

Схема расположения листов

						НКНХ.5273-ПД-ПОС2-0004
						"Реконструкция линейного сооружения – имущественный комплекс «Управление этиленопроводов» на участке Нижнекамск – Казань. Модернизация объектов для транспортировки этилена с учетом дополнительных объемов от ЭП-600"
Изм.	Кол.уч.	Лист	№док.	Подпись	Дата	
Разраб.		Селезнева			10.10.24	
Проверил		Тимофеев			10.10.24	
Гл. спец.		Смирнова			10.10.24	
Н. контр.					10.10.24	
ГИП		Дордий			10.10.24	

Стадия	Лист	Листов
П	34	

План полосы отвода трассы трубопровода ПК1150 - ПК2010 (1:2000)

СИБУР НОВЫЕ РЕСУРСЫ

НКНХ.5273-ПД-ПОС2-0004.34_0_R.dwg

Формат А0

Инв. № подл. 00053806

Подп. и дата

Взам. инв. №

План полосы отвода трубопровода. ПК1150 – ПК2010 (1:2000)

С

РОССИЯ, Республика Татарстан
Нижнекамский муниципальный раройон (г.Нижнекамск),
Тукаевский муниципальный райоон,
Мамадышский муниципальный райоон

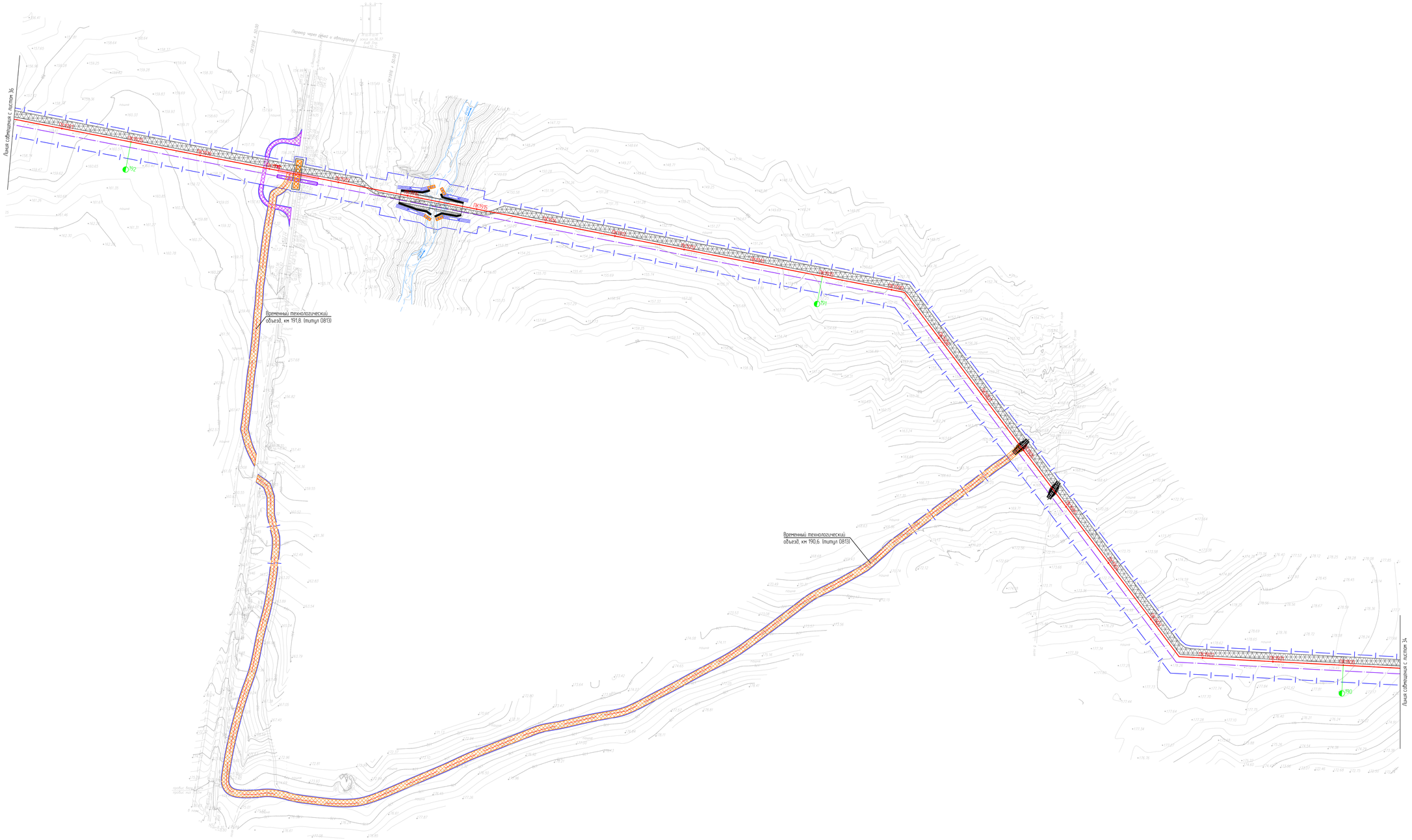

Условные обозначения и примечания приведены на чертеже НКНХ.5273-ПД-ПОС2-0004 л. 1

Схема расположения листов

						НКНХ.5273-ПД-ПОС2-0004	
						"Реконструкция линейного сооружения – имущественный комплекс «Управление эталонтрубопровода» на участке Нижнекамск – Казань. Модернизация объектов для транспортировки этилена с учетом дополнительных объемов от 31-600"	
Изм.	Кол.уч.	Лист	№док.	Подпись	Дата		
Разраб.		Селезнева			10.10.24		
Проверил		Тимофеев			10.10.24		
Гл. спец.		Смирнова			10.10.24		
						План полосы отвода трассы трубопровода ПК1150 – ПК2010 (1:2000)	
Н. контр.					10.10.24		
ГИП		Бородин			10.10.24		

Стадия	Лист	Листов
П	35	

СИБУР

НКНХ.5273-ПД-ПОС2-0004. 35_0_R.dwg

Формат А0

Взам. инв. №

Подп. и дата

Инв. № подл. 0053806

План полосы отвода трубопровода. ПК1150 - ПК2010 (1:2000)

С

РОССИЯ, Республика Татарстан
Нижнекамский муниципальный рарайон (г.Нижнекамск),
Тукаевский муниципальный район,
Мамадышский муниципальный район

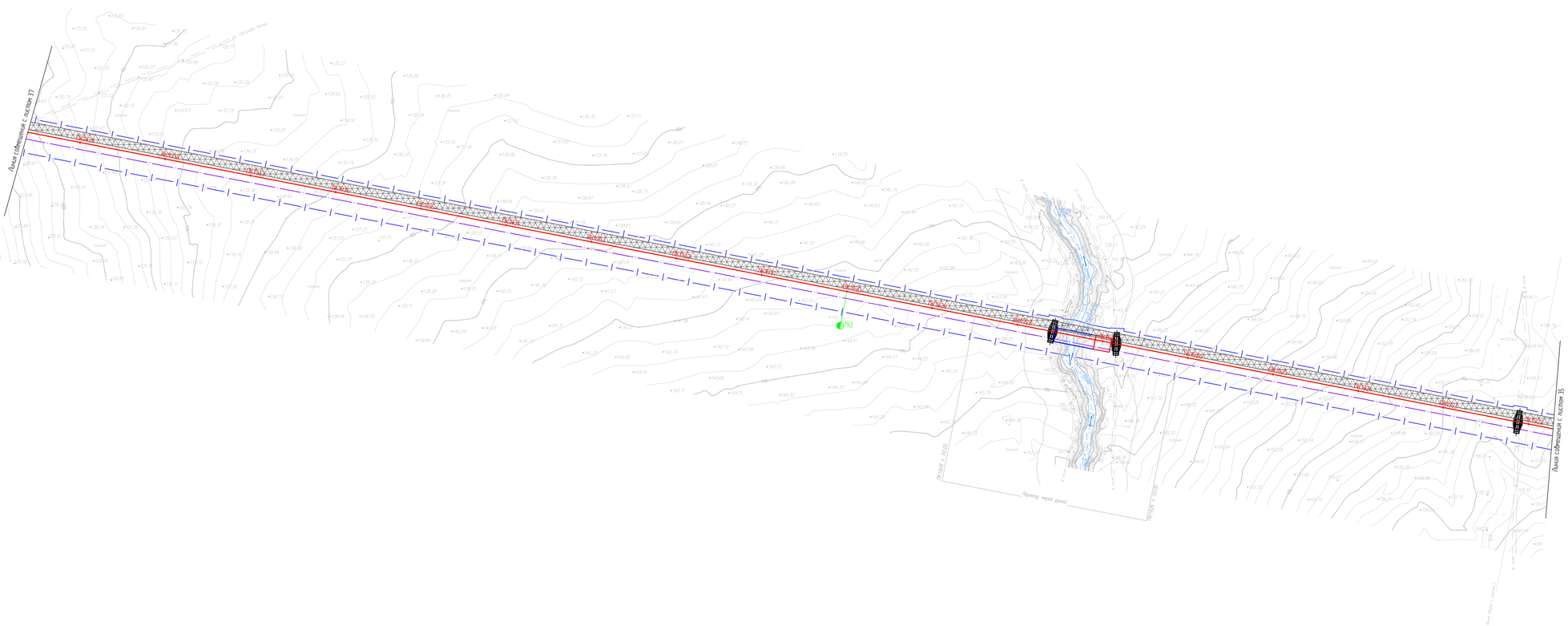

Условные обозначения и примечания приведены на чертеже НКНХ.5273-ПД-ПОС2-0004 л. 1

Схема расположения листов

						НКНХ.5273-ПД-ПОС2-0004
Изм.	Кол.уч.	Лист	№док.	Подпись	Дата	"Реконструкция линейного сооружения – имущественный комплекс «Управление эпиленопроводов» на участке Нижнекамск – Казань. Модернизация объектов для транспортировки эпилена с учетом дополнительных объемов от ЭП-600"
Разраб.		Селезнева			10.10.24	
Проверил		Тимофеев			10.10.24	
Гл. спец.		Смирнова			10.10.24	
Н. контр.					10.10.24	План полосы отвода трассы трубопровода ПК1150 - ПК2010 (1:2000)
ГИП		Дордий			10.10.24	

Стадия	Лист	Листов
П	36	

СИБУР
НОВЫЕ РЕСУРСЫ

НКНХ.5273-ПД-ПОС2-0004 36_0_R.dwg

Формат А0

Инв. № подл. 00053806 | Подп. и дата | Взам. инв. №

План полосы отвода трубопровода. ПК1150 - ПК2010 (1:2000)

Условные обозначения и примечания приведены на чертеже НКНХ 5273-ПД-ПОС2-0004 л. 1.

Изм	Кол.уч	Лист	№док	Подпись	Дата
Разраб		Селезнева			10.10.24
Проверил		Тимофеев			10.10.24
Гл. спец		Смирнова			10.10.24
Н. контр					10.10.24
ГИП		Дорбий			10.10.24

НКНХ 5273-ПД-ПОС2-0004

"Реконструкция линейного сооружения – имущественный комплекс «Управление эпиленопроводов» на участке Нижнекамск – Казань. Модернизация объектов для транспортировки этилена с учетом дополнительных объемов от ЭП-600"

Стадия	Лист	Листов
П	37	

План полосы отвода трассы трубопровода ПК1150 - ПК2010 (1:2000)

СИБУР НОВЫЕ РЕСУРСЫ

НКНХ 5273-ПД-ПОС2-0004 37_0_R.dwg

Формат А0

Инв. № подл. 00053806 | Подп. и дата | Взам. инв. №

План полосы отвода трубопровода. ПК1150 – ПК2010 (1:2000)

С

РОССИЯ, Республика Татарстан
Нижнекамский муниципальный раройон (г.Нижнекамск),
Тукаевский муниципальный райоон,
Мамадышский муниципальный райоон

Условные обозначения и примечания приведены на чертеже НКНХ.5273-ПД-ПОС2-0004 л. 1

Схема расположения листов

						НКНХ.5273-ПД-ПОС2-0004	
						"Реконструкция линейного сооружения – имущественный комплекс «Управление эталонтрубопровод» на участке Нижнекамск – Казань. Модернизация объектов для транспортировки этилена с учетом дополнительных объемов от ЭП-600"	
Изм.	Кол.уч.	Лист	№док.	Подпись	Дата		
Разраб.		Селезнева			10.10.24		Стадия: П; Лист: 38; Листов:
Проверил		Тимофеев			10.10.24		
Гл. спец.		Смирнова			10.10.24		
Н. контр.					10.10.24		
ГИП		Бородин			10.10.24		
НКНХ.5273-ПД-ПОС2-0004 38_0_R.dwg						План полосы отвода трассы трубопровода ПК1150 – ПК2010 (1:2000)	СИБУР НОВЫЕ РЕСУРСЫ
						Формат А3	

Инв.№ подл. 00053806 | Подп. и дата | Взам. инв. №

План полосы отвода трубопровода. ПК1150 – ПК2010 (1:2000)

С

РОССИЯ, Республика Татарстан
Нижнекамский муниципальный рарайон (г.Нижнекамск),
Тукаевский муниципальный район,
Мамадышский муниципальный район

Условные обозначения и примечания приведены на чертеже НКНХ.5273-ПД-ПОС2-0004 л. 1

Схема расположения листов

						НКНХ.5273-ПД-ПОС2-0004
Изм.	Кол.уч.	Лист	№док.	Подпись	Дата	"Реконструкция линейного сооружения – имущественный комплекс «Управление этиленопроводов» на участке Нижнекамск – Казань. Модернизация объектов для транспортировки этилена с учетом дополнительных объемов от 3Ч-600"
Разраб.		Селезнева			10.10.24	
Проверил		Тимофеев			10.10.24	
Гл. спец.		Смирнова			10.10.24	
Н. контр.					10.10.24	План полосы отвода трассы трубопровода ПК1150 – ПК2010 (1:2000)
ГИП		Дордий			10.10.24	

Стадия	Лист	Листов
П	39	

СИБУР НОВЫЕ РЕСУРСЫ

НКНХ.5273-ПД-ПОС2-0004.39_0_R.dwg

Формат А0

Инв. № подл. 00053806 | Подп. и дата | Взам. инв. №

План полосы отвода трубопровода. ПК1150 – ПК2010 (1:2000)

С

РОССИЯ, Республика Татарстан
Нижнекамский муниципальный рарайон (г.Нижнекамск),
Тукаевский муниципальный район,
Мамадышский муниципальный район

Условные обозначения и примечания приведены на чертеже НКНХ.5273-ПД-ПОС2-0004 л. 1.

Схема расположения листов

Изм.	Кол.уч.	Лист	№док	Подпись	Дата
Разраб.		Селезнева			10.10.24
Проверил		Тимофеев			10.10.24
Гл. спец.		Смирнова			10.10.24
Н. контр.					10.10.24
ГИП		Дорбий			10.10.24

НКНХ.5273-ПД-ПОС2-0004

"Реконструкция линейного сооружения – имущественный комплекс «Управление эпиленопроводов» на участке Нижнекамск – Казань. Модернизация объектов для транспортировки эпилена с учетом дополнительных объемов от ЭП-600"

Стадия	Лист	Листов
П	40	

План полосы отвода трассы трубопровода ПК1150 – ПК2010 (1:2000)

СИБУР
НОВЫЕ РЕСУРСЫ

НКНХ.5273-ПД-ПОС2-0004.40_0_R.dwg

Формат А0

Инв. № подл. 00053806 | Подп. и дата | Взам. инв. №

План полосы отвода трассы трубопровода. ПК1150 – ПК2010 (1:2000)

С

Республика Татарстан, Телячинский муниципальный район, Сабинский муниципальный район, Арский муниципальный район, Пестречинский муниципальный район, Высокогорский муниципальный район

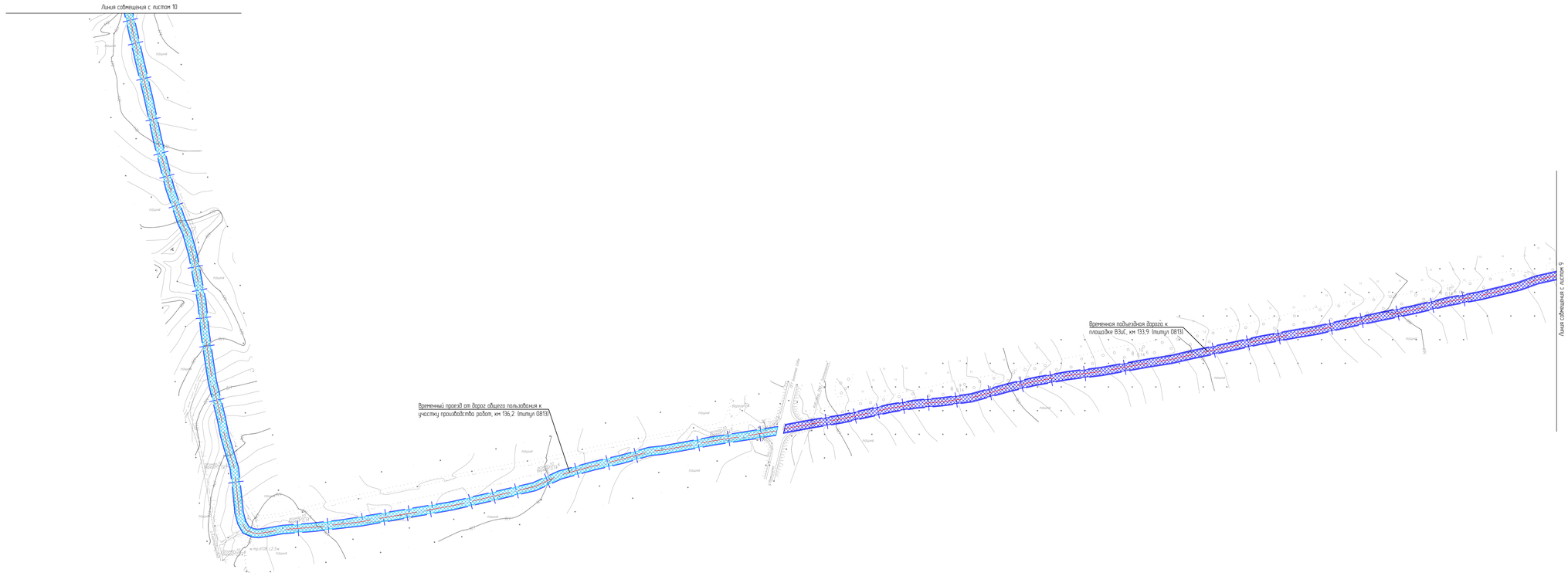

Схема расположения листов

Условные обозначения и примечания приведены на чертеже НКНХ 5273-ПД-ПОС2-0004 л.1

Изм.	Кол.уч.	Лист	№док.	Подпись	Дата
Разраб.		Селезнева			10.10.24
Проверил		Тимофеев			10.10.24
Гл. спец.		Смирнова			10.10.24
Н. контр.					10.10.24
ГИП		Дордий			10.10.24

НКНХ 5273-ПД-ПОС2-0004

"Реконструкция линейного сооружения – имущественный комплекс «Управление этиленопроводов» на участке Нижнекамск – Казань. Модернизация объектов для транспортировки этилена с учетом дополнительных объемов от ЭП-600"

Стадия	Лист	Листов
П	41	

План полосы отвода трассы трубопровода. ПК1150 – ПК2010 (1:2000)

СИБУР НОВЫЕ РЕСУРСЫ

Формат А2х3

НКНХ 5273-ПД-ПОС2-0004.41_0_R.dwg

Взам. инв. №

Подп. и дата

Инв. № подл.

00053806

План полосы отвода трубопровода. ПК1150 – ПК2010 (1:2000)

С

РОССИЯ, Республика Татарстан

Нижнекамский муниципальный рарайон (г.Нижнекамск),

Тукаевский муниципальный район,

Мамадышский муниципальный район

Линия совмещения с листом 37

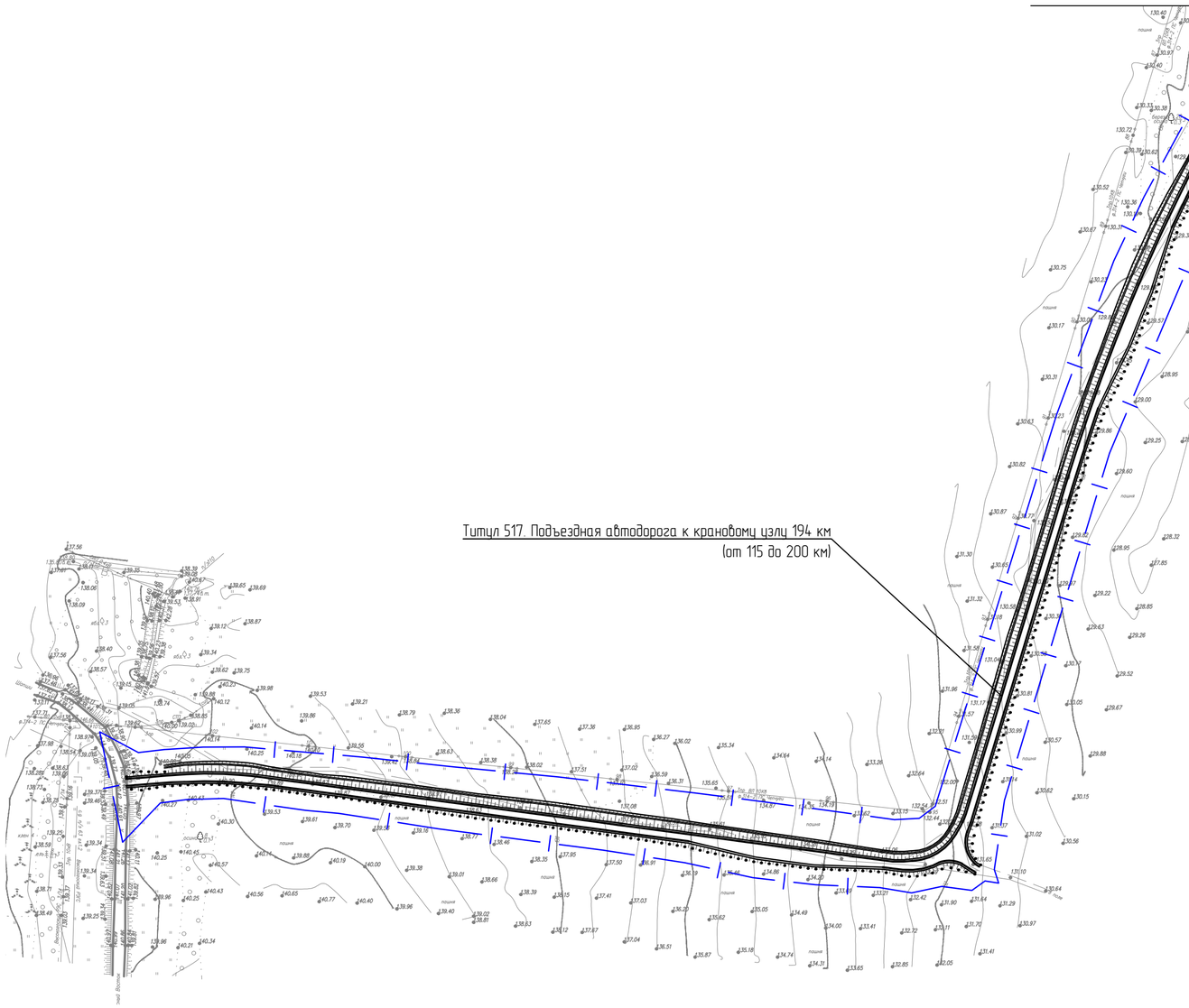

Титул 517. Подъездная автодорога к крановому узлу 194 км
(от 115 до 200 км)

Условные обозначения и примечания приведены на чертеже НКНХ.5273-ПД-ПОС2-0004 л. 1.

Схема расположения листов

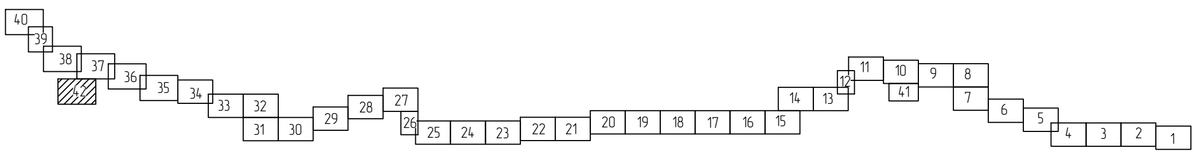

						НКНХ.5273-ПД-ПОС2-0004		
						"Реконструкция линейного сооружения – имущественный комплекс «Управление этиленопроводов» на участке Нижнекамск – Казань. Модернизация объектов для транспортировки этилена с учётом дополнительных объемов от ЭП-600"		
Изм.	Кол.уч.	Лист	N°док.	Подпись	Дата			
Разраб.		Селезнева			10.10.24		Стадия	Лист	Листов
Проверил		Тимофеев			10.10.24		П	42	
Гл. спец.		Смирнова			10.10.24				
Н. контр.					10.10.24	План полосы отвода трассы трубопровода. ПК1150 – ПК2010 (1:2000)	СИБУР НОВЫЕ РЕСУРСЫ	
ГИП		Дордий			10.10.24			

НКНХ.5273-ПД-ПОС2-0004.42_0_R.dwg

Формат А2

Взам. инв. №

Подп. и дата

Инв. № подл. 00053806

План полосы отвода трубопровода. ПК2010 - ПК2536 (1:2000)

С

РОССИЯ, Республика Татарстан
Нижнекамский муниципальный рарайон (г.Нижнекамск),
Тукаевский муниципальный район,
Мамадышский муниципальный район

Условные обозначения

- Граница полосы отвода
- Проектируемый трубопровод
- Проектируемая трасса ВОЛС
- Граница рубки леса
- Временный вдольтрассовый проезд
- Временные подъездные дороги к площадкам ВЗиС
- Временные проезды от дорог общего пользования к участкам производства работ
- Временные технологические объезды оврагов, малых водотоков и участков со значительными продольными уклонами
- Временная площадка для складирования и хранения труб (трубных плетей), основных строительных грузов и производственных баз подрядчика (ВЗиС, тип 1)
- Временная площадка для складирования и хранения труб (трубных плетей), основных строительных грузов и производственных баз подрядчика (ВЗиС, тип 2)
- Площадка временного хранения грунта
- Площадка временного хранения древесины
- Временные переезды через малые водотоки
- Временные участки объезда
- Ограждение ОКН

Схема расположения листов

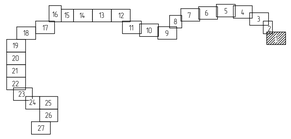

1. Система координат МСК-16.
2. Съемка выполнена в марте-мае 2024 г.
3. План составлен с сечением рельефа через 0.5 м
4. Система высот Балтийская 1977г.
5. Чертеж разработан на основе материалов НКНХ.5273-ИИ-ИГДИ4.2ИО, том 14.2, чертеж НКНХ.5273-ИИ-ИГДИ4.2ИО-0003.

						НКНХ.5273-ПД-ПОС2-0005		
						"Реконструкция линейного сооружения – имущественный комплекс «Управление этиленопроводов» на участке Нижнекамск – Казань. Модернизация объектов для транспортировки этилена с учетом дополнительных объемов от ЭП-600"		
Изм.	Кол.уч.	Лист	№док.	Подпись	Дата			
Разраб.		Селезнева			10.10.24			
Проверил		Тимофеев			10.10.24			
Гл. спец.		Смирнова			10.10.24			
Н. контр.					10.10.24	План полосы отвода трассы трубопровода. ПК2010 - ПК2536 (1:2000)		
ГИП		Дордий			10.10.24			

Стадия	Лист	Листов
П	1	27

СИБУР НОВЫЕ РЕСУРСЫ

НКНХ.5273-ПД-ПОС2-0005.1_0_R.dwg

Формат А0

Инв. № подл. 00053806 | Подп. и дата | Взам. инв. №

План полосы отвода трубопровода. ПК2010 – ПК2536 (1:2000)

С

РОССИЯ, Республика Татарстан
Нижнекамский муниципальный раройон (г.Нижнекамск),
Тукаевский муниципальный район,
Мамадышский муниципальный район

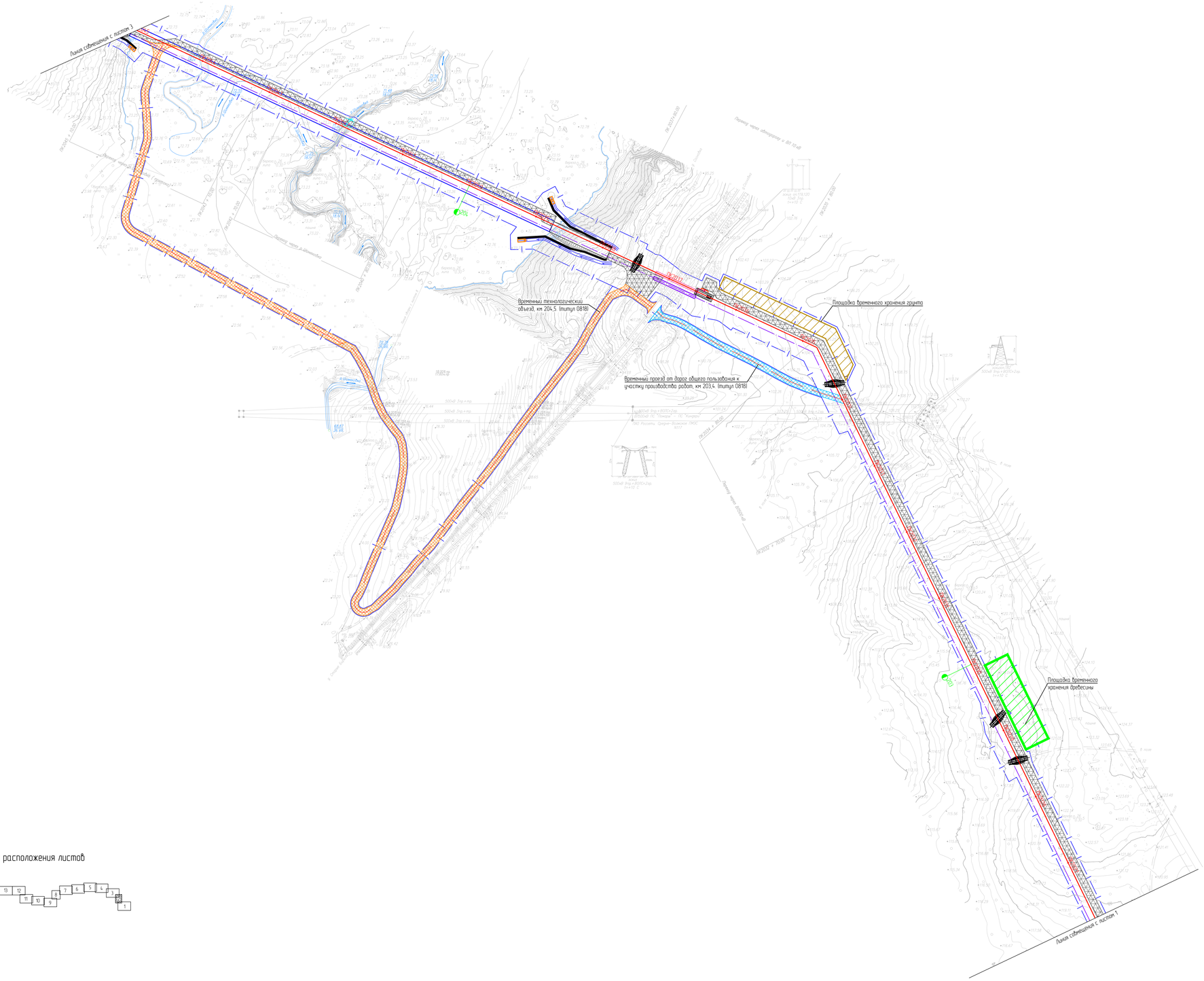

Схема расположения листов

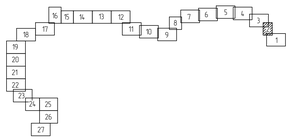

Условные обозначения и примечания приведены на чертеже НКНХ.5273-ПД-ПОС2-0005 л 1

						НКНХ.5273-ПД-ПОС2-0005		
						"Реконструкция линейного сооружения – имущественный комплекс «Управление эталонтрубопровода» на участке Нижнекамск – Казань. Модернизация объектов для транспортировки этилена с учетом дополнительных объемов до 31-6.00"		
Изм.	Кол.уч.	Лист	№док.	Подпись	Дата		Стадия	Лист	Листов
Разраб		Селезнева			10.10.24		П	2	
Проверил		Тимофеев			10.10.24				
Гл. спец.		Смирнова			10.10.24				
Н. контр.					10.10.24	План полосы отвода трассы трубопровода ПК2010 – ПК2536 (1:2000)	СИБУР НОВЫЕ МАТЕРИАЛЫ		
ГИП		Зорбай			10.10.24				

НКНХ.5273-ПД-ПОС2-0005.2_0_R.dwg

Формат А0

Инв. № подл. 00053806 | Подп. и дата | Взам. инв. №

План полосы отвода трубопровода. ПК2010 – ПК2536 (1:2000)

С

РОССИЯ, Республика Татарстан
Нижнекамский муниципальный рарайон (г.Нижнекамск),
Тукаевский муниципальный район,
Мамадышский муниципальный район

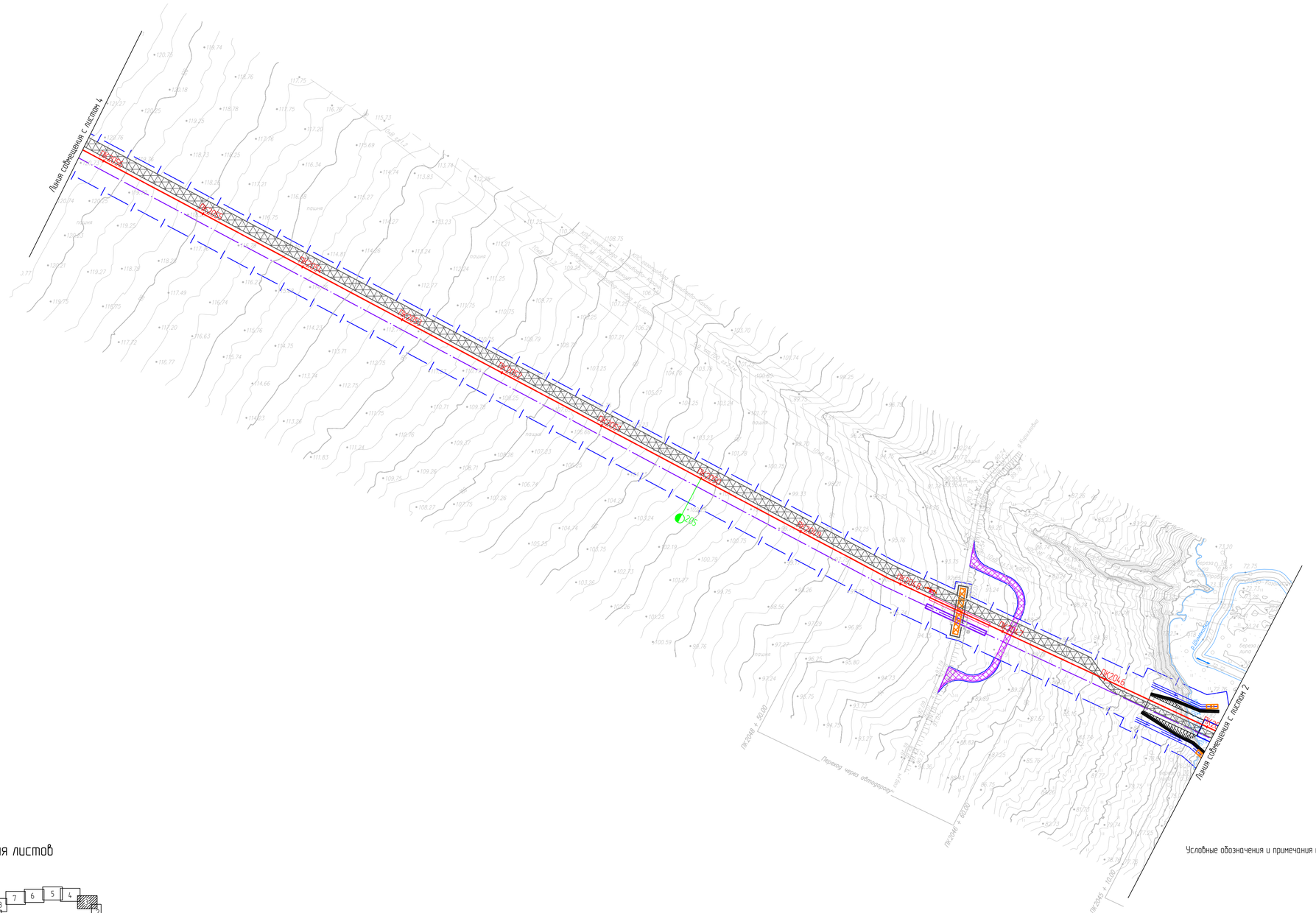

Условные обозначения и примечания приведены на чертеже НКНХ.5273-ПД-ПОС2-0005 л. 1.

Схема расположения листов

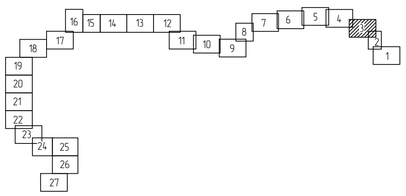

						НКНХ.5273-ПД-ПОС2-0005	
						"Реконструкция линейного сооружения – имущественный комплекс «Управление этиленопроводов» на участке Нижнекамск – Казань. Модернизация объектов для транспортировки этилена с учётом дополнительных объемов от ЭП-600"	
Изм.	Кол.уч.	Лист	№док.	Подпись	Дата		
Разраб.		Селезнева			10.10.24		
Проверил		Тимофеев			10.10.24		
Гл. спец.		Смирнова			10.10.24		
Н. контр.					10.10.24	План полосы отвода трассы трубопровода. ПК2010 – ПК2536 (1:2000)	
ГИП		Дорвий			10.10.24		

Стадия	Лист	Листов
П	3	

СИБУР НОВЫЕ РЕСУРСЫ

НКНХ.5273-ПД-ПОС2-0005.3_0_R.dwg

Формат А1

Инв. № подл. 00053806 | Подп. и дата | Взам. инв. №

План полосы отвода трубопровода. ПК2010 - ПК2536 (1:2000)

С

РОССИЯ, Республика Татарстан
Нижнекамский муниципальный рарайон (г.Нижнекамск),
Тукаевский муниципальный район,
Мамадышский муниципальный район



Схема расположения листов

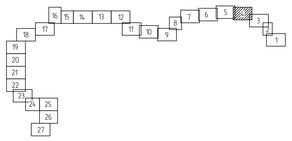

Условные обозначения и примечания приведены на чертеже НКНХ.5273-ПД-ПОС2-0005 л. 1

						НКНХ.5273-ПД-ПОС2-0005
						"Реконструкция линейного сооружения – имущественный комплекс «Управление эпиленопроводов» на участке Нижнекамск – Казань. Модернизация объектов для транспортировки этилена с учетом дополнительных объектов от ЭП-600"
Изм.	Кол.уч.	Лист	№док.	Подпись	Дата	
Разраб.		Селезнева			10.10.24	
Проверил		Тимофеев			10.10.24	
Гл. спец.		Смирнова			10.10.24	
Н. контр.					10.10.24	
ГИП		Дордий			10.10.24	

Стадия	Лист	Листов
П	4	

План полосы отвода трассы трубопровода ПК2010 - ПК2536 (1:2000)

СИБУР НОВЫЕ РЕСУРСЫ

НКНХ.5273-ПД-ПОС2-0005.4_0_R.dwg

Формат А0

Инв. № подл. 00053806 | Подп. и дата | Взам. инв. №

План полосы отвода трубопровода. ПК2010 - ПК2536 (1:2000)

С

РОССИЯ, Республика Татарстан
Нижнекамский муниципальный рарайон (г.Нижнекамск),
Тукаевский муниципальный район,
Мамадышский муниципальный район

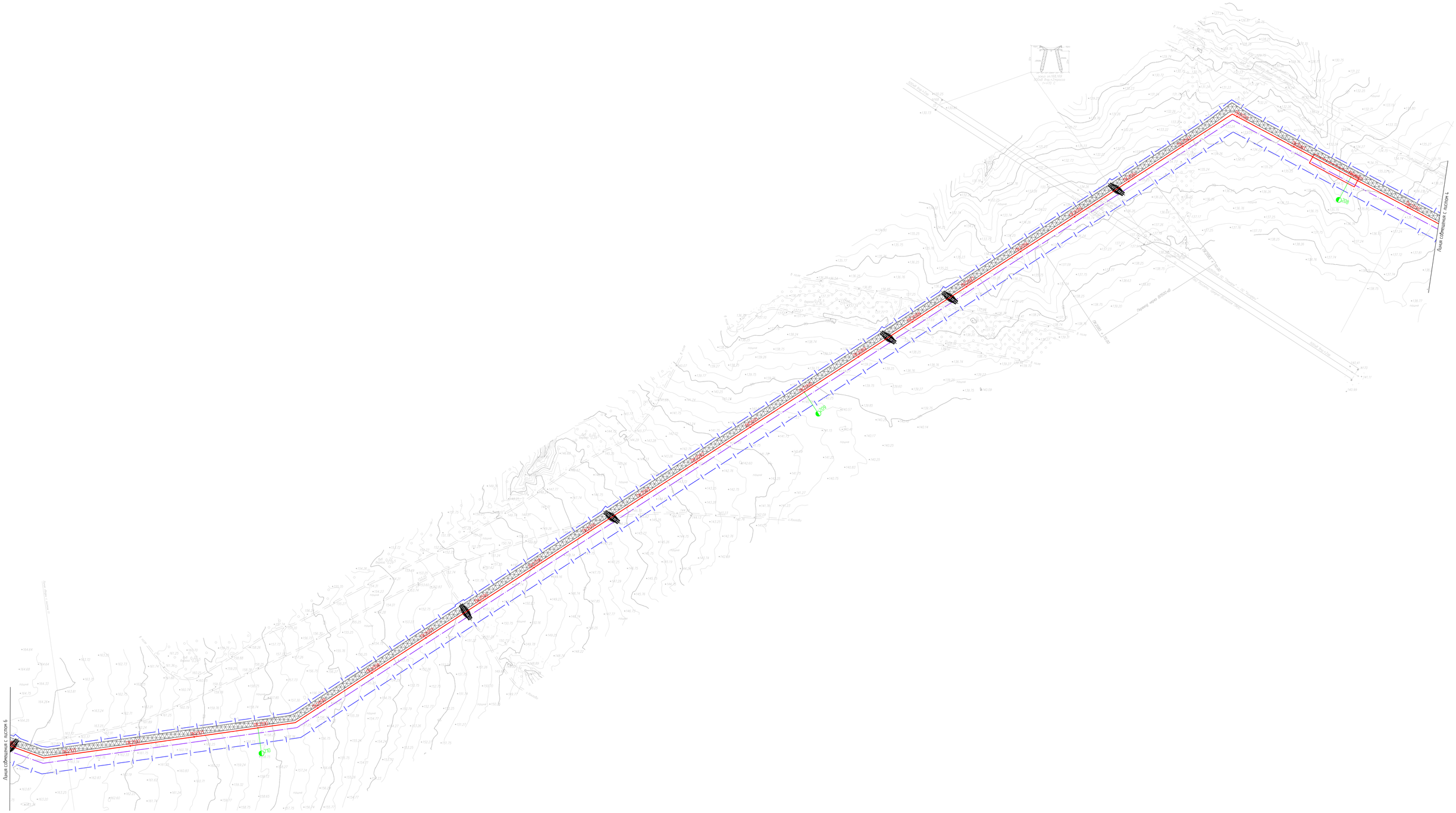

Условные обозначения и примечания приведены на чертеже НКНХ 5273-ПД-ПОС2-0005 л. 1.

Схема расположения листов

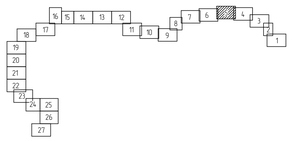

Изм.	Кол.уч.	Лист	№док.	Подпись	Дата
Разраб.		Селезнева			10.10.24
Проверил		Тимофеев			10.10.24
Гл. спец.		Смирнова			10.10.24
Н. контр.					10.10.24
ГИП		Дордий			10.10.24

НКНХ 5273-ПД-ПОС2-0005

"Реконструкция линейного сооружения – имущественный комплекс «Управление эпиленопроводов» на участке Нижнекамск – Казань. Модернизация объектов для транспортировки этилена с учетом дополнительных объектов от ЭП-600"

Стадия	Лист	Листов
П	5	

План полосы отвода трассы трубопровода ПК2010 - ПК2536 (1:2000)

СИБУР НОВЫЕ РЕСУРСЫ

НКНХ 5273-ПД-ПОС2-0005.5_0_R.dwg

Формат А0

Инв. № подл. 00053806 | Подп. и дата | Взам. инв. №

План полосы отвода трубопровода. ПК2010 - ПК2536 (1:2000)

С

РОССИЯ, Республика Татарстан
Нижнекамский муниципальный рарайон (г.Нижнекамск),
Тукаевский муниципальный район,
Мамадышский муниципальный район

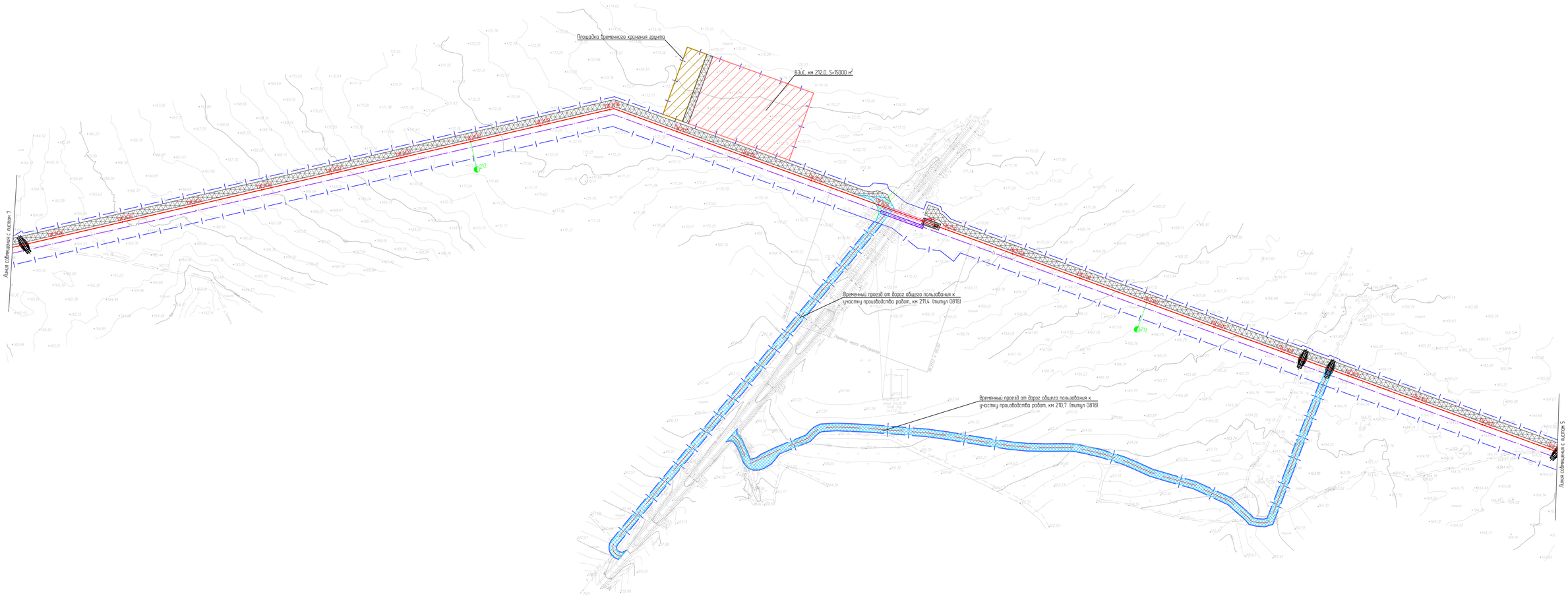

Условные обозначения и примечания приведены на чертеже НКНХ.5273-ПД-ПОС2-0005 л. 1.

Схема расположения листов

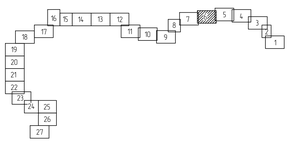

						НКНХ.5273-ПД-ПОС2-0005
						"Реконструкция линейного сооружения – имущественный комплекс «Управление эпиленопроводов» на участке Нижнекамск – Казань. Модернизация объектов для транспортировки этилена с учетом дополнительных объектов от ЭП-600"
Изм.	Кол.уч.	Лист	№док.	Подпись	Дата	
Разраб.		Селезнева			10.10.24	
Проверил		Тимофеев			10.10.24	
Гл. спец.		Смирнова			10.10.24	
Н. контр.					10.10.24	
ГИП		Дорбий			10.10.24	

Стадия	Лист	Листов
П	6	

План полосы отвода трассы трубопровода ПК2010 - ПК2536 (1:2000)

СИБУР НОВЫЕ РЕСУРСЫ

НКНХ.5273-ПД-ПОС2-0005.6_0_R.dwg

Формат А0

Инв. № подл. 00053806 | Подп. и дата | Взам. инв. №

План полосы отвода трубопровода. ПК2010 – ПК2536 (1:2000)

С

РОССИЯ, Республика Татарстан
Нижнекамский муниципальный раройон (г.Нижнекамск),
Тукаевский муниципальный район,
Мамадышский муниципальный район

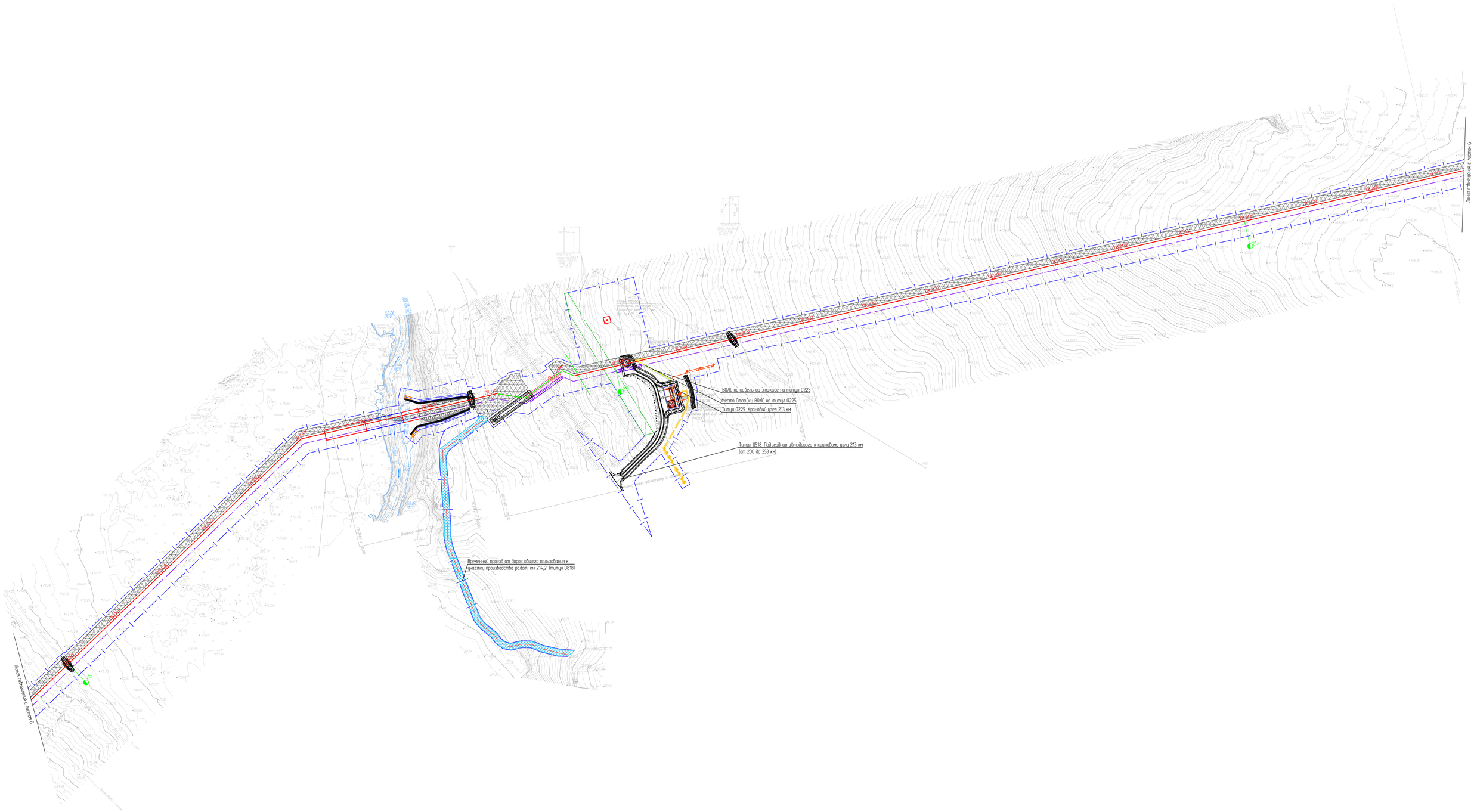

Схема расположения листов

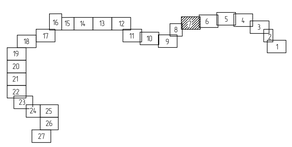

Условные обозначения и примечания приведены на чертеже НКНХ.5273-ПД-ПОС2-0005 л. 1

							НКНХ.5273-ПД-ПОС2-0005
							"Реконструкция линейного сооружения – имущественный комплекс «Управление эпиленопроводов на участке Нижнекамск – Казань. Модернизация объектов для транспортировки этилена с учетом дополнительных объемов от ЭП-600"
Изм.	Кол.уч.	Лист	№док.	Подпись	Дата		
Разраб.		Семенова			10.10.24		
Проверил		Тимофеев			10.10.24		
Гл. спец.		Смирнова			10.10.24		
Н. контр.					10.10.24	План полосы отвода трассы трубопровода ПК2010 – ПК2536 (1:2000)	
ГИП		Воробьи			10.10.24		

Стадия	Лист	Листов
П	7	

СИБУР НОВЫЕ РЕСУРСЫ

НКНХ.5273-ПД-ПОС2-0005.7_0_R.dwg

Формат А0

Инв. № подл. 0005.3806 | Подп. и дата | Взам. инв. №

План полосы отвода трубопровода. ПК2010 – ПК2536 (1:2000)

С

РОССИЯ, Республика Татарстан
Нижнекамский муниципальный раройон (г.Нижнекамск),
Тукаевский муниципальный район,
Мамадышский муниципальный район



Схема расположения листов

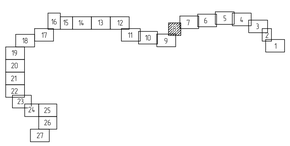

Условные обозначения и примечания приведены на чертеже НКНХ.5273-ПД-ПОС2-0005 л. 1

							НКНХ.5273-ПД-ПОС2-0005		
							"Реконструкция линейного сооружения – имущественный комплекс «Управление этиленопроводов» на участке Нижнекамск – Казань. Модернизация объектов для транспортировки этилена с учетом дополнительных объемов от ЭП-600"		
Изм.	Кол.уч.	Лист	№док.	Подпись	Дата				
Разраб.		Селезнева			10.10.24			Стадия	Лист	Листов
Проверил		Тимофеев			10.10.24			П	8	
Гл. спец.		Смирнова			10.10.24					
Н. контр.					10.10.24		План полосы отвода трассы трубопровода ПК2010 – ПК2536 (1:2000)	СИБУР		
ГИП		Бородин			10.10.24					

НКНХ.5273-ПД-ПОС2-0005.8_0_R.dwg

Формат А3

Инв. № подл. 00053806 | Подп. и дата | Взам. инв. №

План полосы отвода трубопровода. ПК2010 – ПК2536 (1:2000)

С

РОССИЯ, Республика Татарстан
Нижнекамский муниципальный раройон (г.Нижнекамск),
Тукаевский муниципальный район,
Мамадышский муниципальный район

Линия совмещения с листом 8

Линия совмещения с листом 10

Амбар временного накопления воды для приготовления бурового раствора

Временный амбар для накопления шлама

Точка входа бура ПК 2174+78,72

Точка выхода бура ПК 2178+80,20

Временный амбар для накопления шлама

Временный проезд от дорог общего пользования к участку производства работ, км 218,0 (типтуи 0818)

Линия совмещения А-А

Линия совмещения А-А

Временный проезд от дорог общего пользования к участку производства работ, км 218,0 (типтуи 0818)

Условные обозначения и примечания приведены на чертеже НКНХ.5273-ПД-ПОС2-0005 л. 1

Схема расположения листов

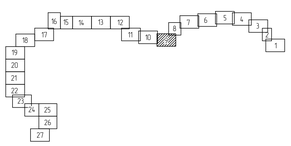

Взам. инв. №

Подп. и дата

Инв. № подл. 00053806

						НКНХ.5273-ПД-ПОС2-0005		
						"Реконструкция линейного сооружения – имущественный комплекс «Управление эталонирования» на участке Нижнекамск – Казань. Модернизация объектов для транспортировки этилена с учетом дополнительных объемов от ЭП-600"		
Изм.	Кол.уч.	Лист	№док.	Подпись	Дата			
Разраб.		Семеняйло			10.10.24		Стадия	Лист	Листов
Проверил		Тимофеев			10.10.24		П	9	
Гл. спец.		Смирнова			10.10.24				
Н. контр.					10.10.24	План полосы отвода трассы трубопровода ПК2010 – ПК2536 (1:2000)	СИБУР НОВЫЕ РЕСУРСЫ		
ГИП		Воробьи			10.10.24				

НКНХ.5273-ПД-ПОС2-0005.9_0_R.dwg

Формат А0

План полосы отвода трубопровода. ПК2010 – ПК2536 (1:2000)

С

РОССИЯ, Республика Татарстан
Нижнекамский муниципальный раройон (г.Нижнекамск),
Тукаевский муниципальный район,
Мамадышский муниципальный район

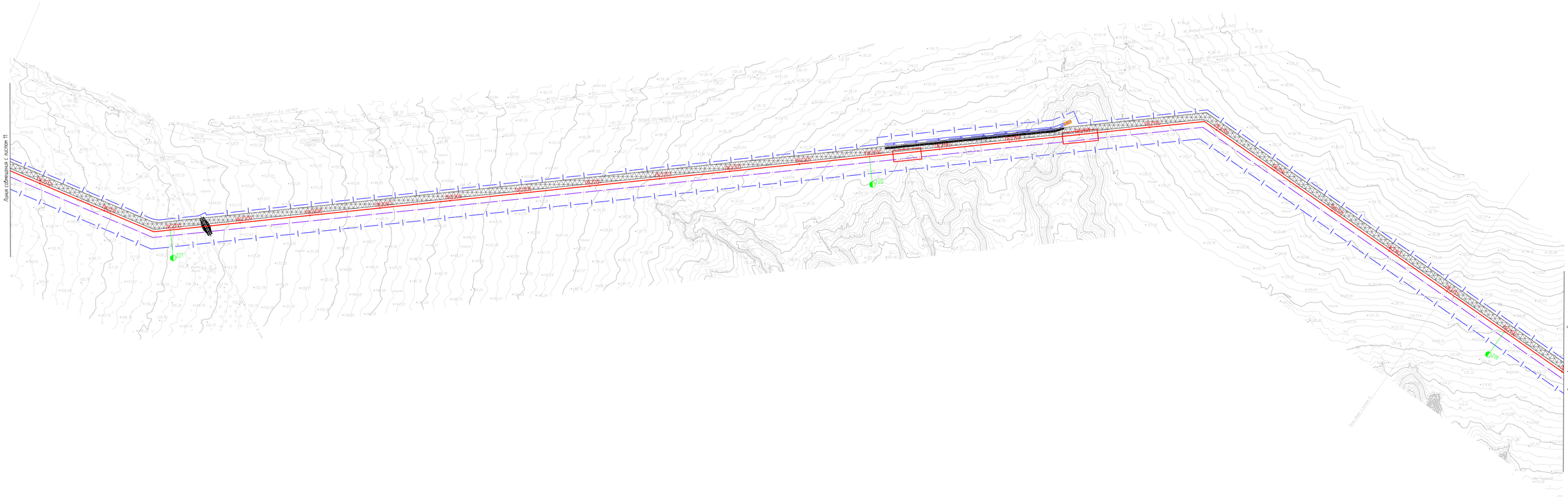

Схема расположения листов

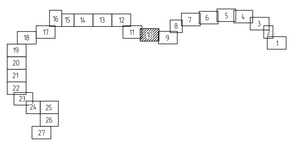

Условные обозначения и примечания приведены на чертеже НКНХ 5273-ПД-ПОС2-0005 л 1

						НКНХ 5273-ПД-ПОС2-0005
						"Реконструкция линейного сооружения – имущественный комплекс «Управление эпиленопроводов» на участке Нижнекамск – Казань. Модернизация объектов для транспортировки этилена с учетом дополнительных объектов от ЭП-600"
Изм.	Кол.уч.	Лист	№док.	Подпись	Дата	
Разраб.		Семенова			10.10.24	
Проверил		Тимофеев			10.10.24	
Гл. спец.		Смирнова			10.10.24	
Н. контр.					10.10.24	План полосы отвода трассы трубопровода ПК2010 – ПК2536 (1:2000)
ГИП		Воробьи			10.10.24	

Стадия	Лист	Листов
П	10	

СИБУР

НКНХ 5273-ПД-ПОС2-0005 10_0_R.dwg

Формат А0

Инв.№ подл. 0005306 | Подп. и дата | Взам. инв. №

План полосы отвода трубопровода. ПК2010 – ПК2536 (1:2000)

С

РОССИЯ, Республика Татарстан
Нижнекамский муниципальный раройон (г.Нижнекамск),
Тукаевский муниципальный район,
Мамадышский муниципальный район

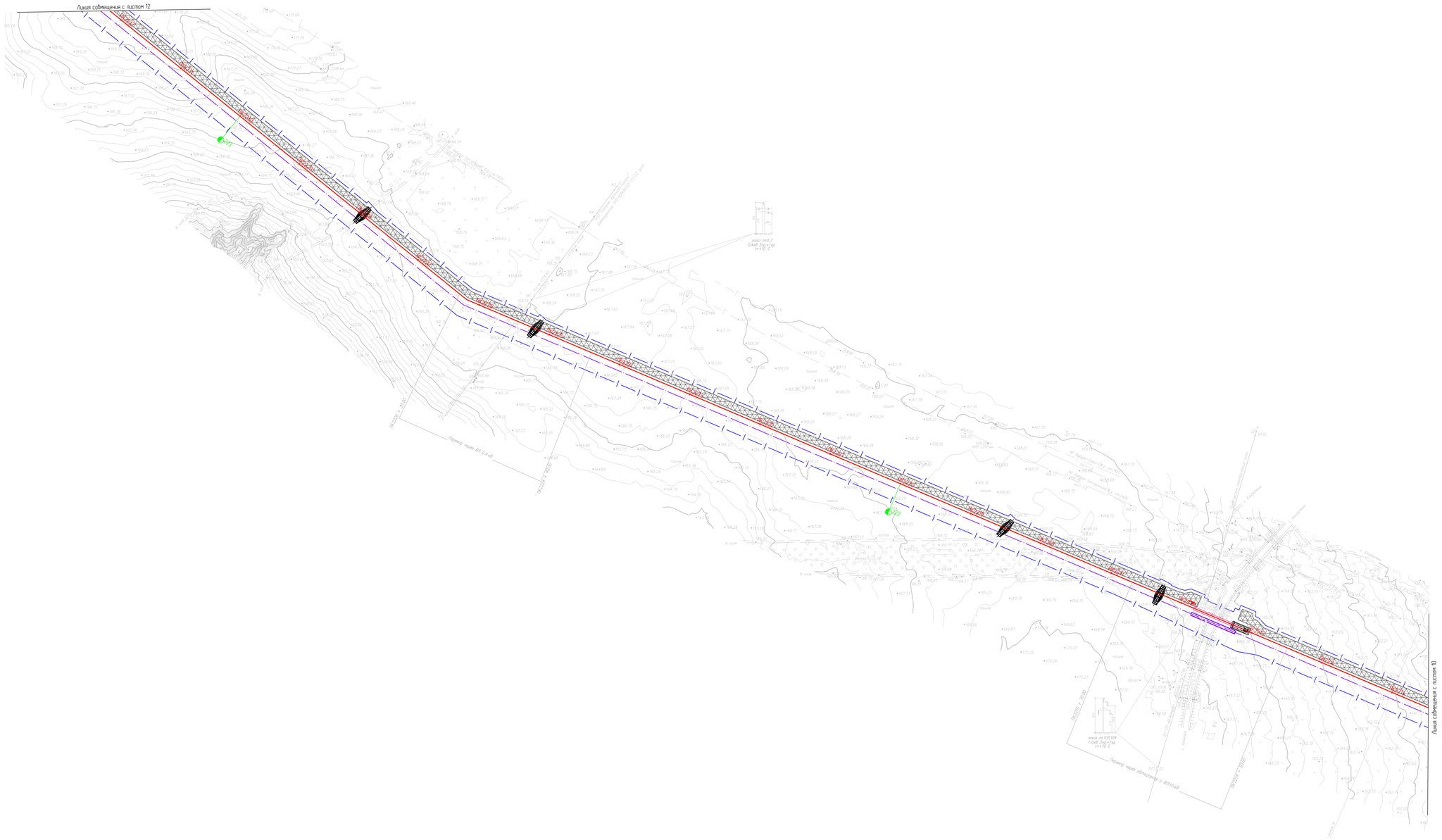

Условные обозначения и примечания приведены на чертеже НКНХ.5273-ПД-ПОС2-0005 л. 1

Схема расположения листов

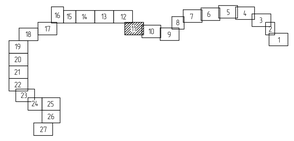

							НКНХ.5273-ПД-ПОС2-0005	
							"Реконструкция линейного сооружения – имущественный комплекс «Управление этиленопроводами» на участке Нижнекамск – Казань. Модернизация объектов для транспортировки этилена с учетом дополнительных объемов от 31-600"	
Изм.	Кол.уч.	Лист	№док.	Подпись	Дата			
Разраб.		Селезнева			10.10.24		Стадия	Лист	Листов
Проверил		Тимофеев			10.10.24		П	11	
Гл. спец.		Смирнова			10.10.24				
Н. контр.					10.10.24	План полосы отвода трассы трубопровода ПК2010 – ПК2536 (1:2000)	СИБУР НОВЫЕ РЕСУРСЫ	
ГИП		Бородин			10.10.24			

НКНХ.5273-ПД-ПОС2-0005 П_0_R.dwg

Формат А3

Инв. № подл. 00053806 | Подп. и дата | Взам. инв. №

План полосы отвода трубопровода. ПК2010 – ПК2536 (1:2000)

С

РОССИЯ, Республика Татарстан
Нижнекамский муниципальный раройон (г.Нижнекамск),
Тукаевский муниципальный район,
Мамадышский муниципальный район

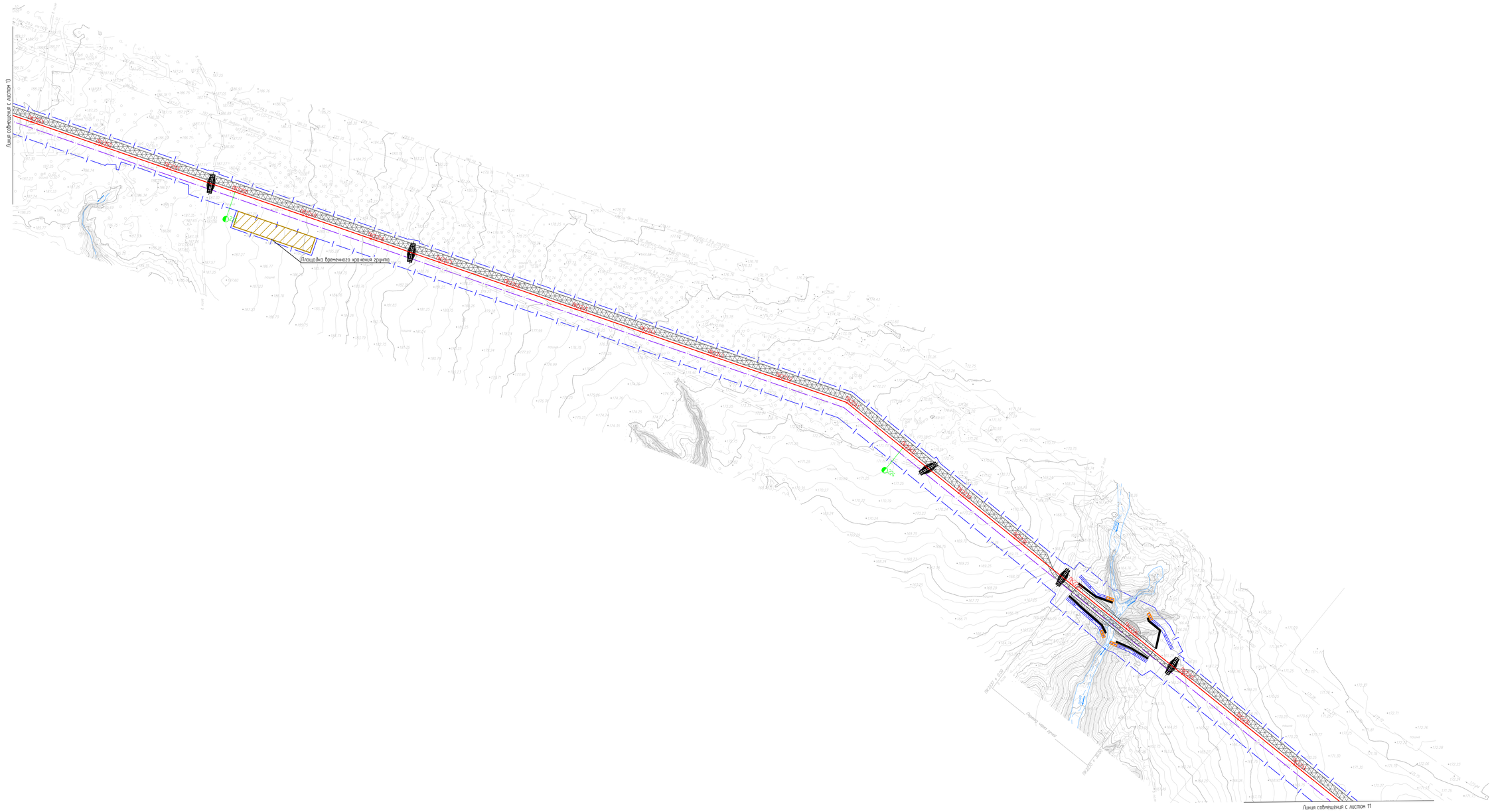

Схема расположения листов

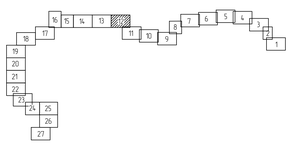

Условные обозначения и примечания приведены на чертеже НКНХ.5273-ПД-ПОС2-0005 л. 1.

							НКНХ.5273-ПД-ПОС2-0005		
							"Реконструкция линейного сооружения – имущественный комплекс «Управление эпиценопроводов» на участке Нижнекамск – Казань. Модернизация объектов для транспортировки этилена с учетом дополнительных объектов от ЭП-600"		
Изм.	Кол.уч.	Лист	№док.	Подпись	Дата				
Разраб.		Семенова			10.10.24			Стадия	Лист	Листов
Проверил		Тимофеев			10.10.24			П	12	
Гл. спец.		Смирнова			10.10.24					
Н. контр.					10.10.24		План полосы отвода трассы трубопровода ПК2010 – ПК2536 (1:2000)			
ГИП		Ворфоломеев			10.10.24			СИБУР		

НКНХ.5273-ПД-ПОС2-0005.12_0_R.dwg

Формат А0

Взам. инв. №

Подп. и дата

Инв. № подл. 00053886

План полосы отвода трубопровода. ПК2010 – ПК2536 (1:2000)

С

РОССИЯ, Республика Татарстан
Нижнекамский муниципальный рарайон (г.Нижнекамск),
Тукаевский муниципальный район,
Мамадышский муниципальный район

Схема расположения листов

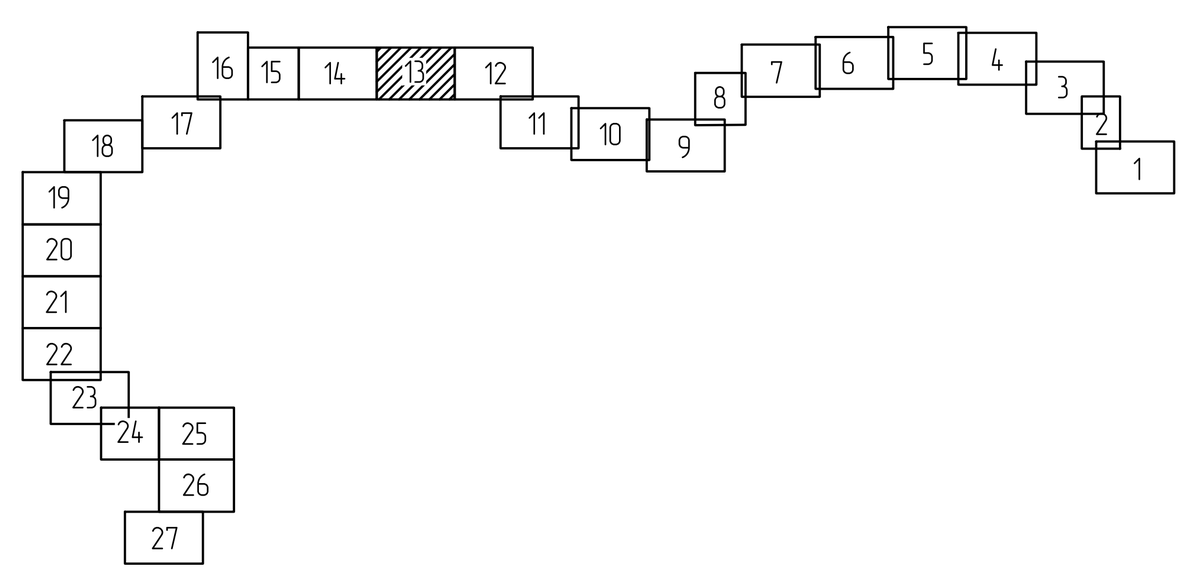

Условные обозначения и примечания приведены на чертеже НКНХ.5273-ПД-ПОС2-0005 л. 1.

Изм.	Кол.уч.	Лист	N°док.	Подпись	Дата	НКНХ.5273-ПД-ПОС2-0005
						"Реконструкция линейного сооружения – имущественный комплекс «Управление этиленопроводов» на участке Нижнекамск – Казань. Модернизация объектов для транспортировки этилена с учётом дополнительных объемов от ЭП-600"
Разраб.		Селезнева			10.10.24	Стадия: П; Лист: 13; Листов:
Проверил		Тимофеев			10.10.24	
Гл. спец.		Смирнова			10.10.24	
Н. контр.					10.10.24	План полосы отвода трассы трубопровода. ПК2010 – ПК2536 (1:2000)
ГИП		Дордий			10.10.24	СИБУР НОВЫЕ РЕСУРСЫ

Инв. № подл. 0005806 | Подп. и дата | Взам. инв. №

План полосы отвода трубопровода. ПК2010 – ПК2536 (1:2000)

С

РОССИЯ, Республика Татарстан
Нижнекамский муниципальный раройон (г.Нижнекамск),
Тукаевский муниципальный райоон,
Мамадышский муниципальный райоон

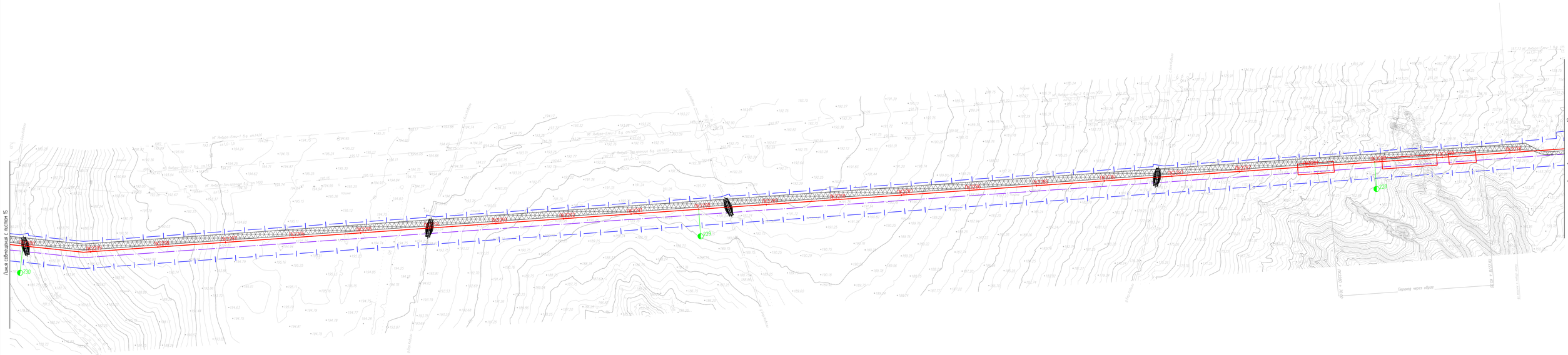

Схема расположения листов

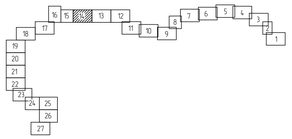

Условные обозначения и примечания приведены на чертеже НКНХ.5273-ПД-ПОС2-0005 л. 1

						НКНХ.5273-ПД-ПОС2-0005	
						"Реконструкция линейного сооружения – имущественный комплекс «Управление эпиленопроводов» на участке Нижнекамск – Казань. Модернизация объектов для транспортировки этилена с учетом дополнительных объектов от ЭП-600"	
Изм.	Кол.уч.	Лист	№док.	Подпись	Дата		
Разраб.		Семеняева			10.10.24		
Проверил		Тимофеев			10.10.24		
Гл. спец.		Смирнова			10.10.24		
Н. контр.					10.10.24	План полосы отвода трассы трубопровода. ПК2010 – ПК2536 (1:2000)	
ГИП		Воробьи			10.10.24		

Стадия	Лист	Листов
П	14	

СИБУР НОВЫЕ РЕСУРСЫ

Формат А0

НКНХ.5273-ПД-ПОС2-0005 14_0_R.dwg

Инв.№ подл. 0005306 | Подп. и дата | Взам. инв. №

План полосы отвода трубопровода. ПК2010 – ПК2536 (1:2000)

С

РОССИЯ, Республика Татарстан
Нижнекамский муниципальный рарайон (г.Нижнекамск),
Тукаевский муниципальный район,
Мамадышский муниципальный район

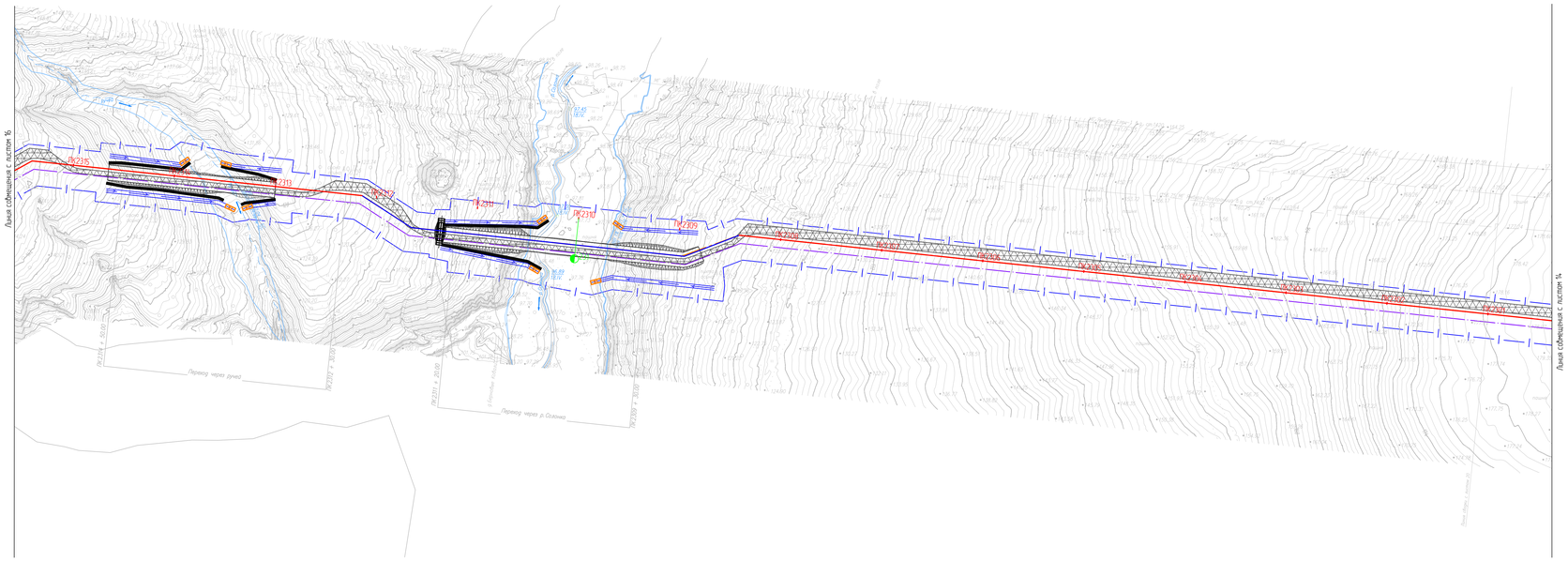

Схема расположения листов

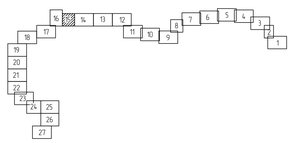

Условные обозначения и примечания приведены на чертеже НКНХ.5273-ПД-ПОС2-0005 л. 1.

Изм.	Кол.уч.	Лист	№док.	Подпись	Дата
Разраб.		Семенова			10.10.24
Проверил		Тимофеев			10.10.24
Гл. спец.		Смирнова			10.10.24
Н. контр.					10.10.24
ГИП		Дорофеев			10.10.24

НКНХ.5273-ПД-ПОС2-0005

"Реконструкция линейного сооружения – имущественный комплекс «Управление этиленопроводов» на участке Нижнекамск – Казань. Модернизация объектов для транспортировки этилена с учетом дополнительных объектов от ЭП-600"

Стадия	Лист	Листов
П	15	

План полосы отвода трассы трубопровода ПК2010 – ПК2536 (1:2000)

СИБУР
НОВЫЕ РЕСУРСЫ

НКНХ.5273-ПД-ПОС2-0005.15_0_R.dwg

Формат А0

Взам. инв. №

Подп. и дата

Инв. № подл.
00053806

С

РОССИЯ, Республика Татарстан
Нижнекамский муниципальный рарайон (г.Нижнекамск),
Тукаевский муниципальный район,
Мамадышский муниципальный район

План полосы отвода трубопровода. ПК2010 – ПК2536 (1:2000)

Линия совмещения с листом 3

Линия совмещения с листом 15

Линия совмещения с листом 17

Титул 0519. Подъездная автодорога к крановому узлу 232 км
(от 200 до 253 км)

Титул 0226. Крановый узел 232 км

Место Отпайки ВОЛС на титул 0226

ВОЛС по кабельной этакаде на титул 0226

Точка входа бура
ПК 2332+28,35

Амбар временного накопления воды для приготовления бурового раствора

Временный амбар для накопления шлама

Схема расположения листов

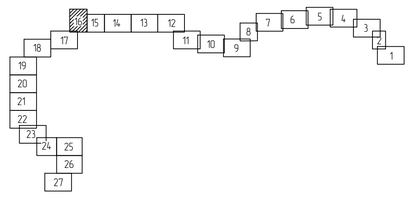

Условные обозначения и примечания приведены на чертеже НКНХ.5273-ПД-ПОС2-0005 л. 1.

						НКНХ.5273-ПД-ПОС2-0005	
						"Реконструкция линейного сооружения – имущественный комплекс «Управление этиленопроводов» на участке Нижнекамск – Казань. Модернизация объектов для транспортировки этилена с учетом дополнительных объемов от ЭП-600"	
Изм.	Кол.уч.	Лист	№док.	Подпись	Дата		
Разраб.		Селезнева			10.10.24		Стадия: П; Лист: 16; Листов:
Проверил		Тимофеев			10.10.24		
Гл. спец.		Смирнова			10.10.24		
Н. контр.					10.10.24	План полосы отвода трассы трубопровода. ПК2010 – ПК2536 (1:2000)	СИБУР НОВЫЕ РЕСУРСЫ
ГИП		Дордий			10.10.24		

НКНХ.5273-ПД-ПОС2-0005.16_0_R.dwg

Формат А0

Взам. инв. №

Подп. и дата

Инв. № подл. 00053806

План полосы отвода трубопровода. ПК2010 - ПК2536 (1:2000)

С

РОССИЯ, Республика Татарстан
Нижнекамский муниципальный рарайон (г.Нижнекамск),
Тукаевский муниципальный район,
Мамадышский муниципальный район

Схема расположения листов

Условные обозначения и примечания приведены на чертеже НКНХ 5273-ПД-ПОС2-0005 л. 1

Изм.	Кол.уч.	Лист	№док.	Подпись	Дата
Разраб.		Селезнева			10.10.24
Проверил		Тимофеев			10.10.24
Гл. спец.		Смирнова			10.10.24
Н. контр.					10.10.24
ГИП		Дордий			10.10.24

НКНХ 5273-ПД-ПОС2-0005

"Реконструкция линейного сооружения – имущественный комплекс «Управление эпилентопроводов» на участке Нижнекамск – Казань. Модернизация объектов для транспортировки эпилена с учетом дополнительных объектов от ЭП-600"

Стадия	Лист	Листов
П	17	

План полосы отвода трассы трубопровода ПК2010 - ПК2536 (1:2000)

СИБУР
НОВЫЕ РЕСУРСЫ

НКНХ 5273-ПД-ПОС2-0005.17_0_R.dwg

Формат А0

Инв. № подл. 00053806 | Подп. и дата | Взам. инв. №

С

РОССИЯ, Республика Татарстан
Нижнекамский муниципальный раойон (г.Нижнекамск),
Тукаевский муниципальный райоон,
Мамадышский муниципальный райоон

План полосы отвода трубопровода. ПК2010 - ПК2536 (1:2000)

Схема расположения листов

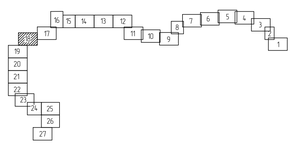

Условные обозначения и применения приведены на чертеже НКНХ.5273-ПД-ПОС2-0005 л. 1

						НКНХ.5273-ПД-ПОС2-0005	
						"Реконструкция линейного сооружения – имущественный комплекс «Управление эталонтрубопровода» на участке Нижнекамск – Казань. Модернизация объектов для транспортировки этилена с учетом дополнительных объемов от 31-600"	
Изм.	Кол.уч.	Лист	№док.	Подпись	Дата		
Разраб.		Селезнева			10.10.24		
Проверил		Тимофеев			10.10.24		
Гл. спец.		Смирнова			10.10.24		
Н. контр.					10.10.24	План полосы отвода трассы трубопровода ПК2010 - ПК2536 (1:2000)	
ГИП		Бородин			10.10.24		

Стадия	Лист	Листов
П	18	

СИБУР
ХИМИЧЕСКИЕ ТЕХНОЛОГИИ

НКНХ.5273-ПД-ПОС2-0005 18_0_0.dwg

Формат А0

Инв. № подл. 00053806 | Подп. и дата | Взам. инв. №

С

РОССИЯ, Республика Татарстан
Нижнекамский муниципальный раройон (г.Нижнекамск),
Тукаевский муниципальный райоон,
Мамадышский муниципальный райоон

План полосы отвода трубопровода. ПК2010 – ПК2536 (1:2000)

Схема расположения листов

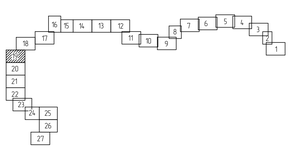

Условные обозначения и примечания приведены на чертеже НКНХ.5273-ПД-ПОС2-0005 л. 1.

							НКНХ.5273-ПД-ПОС2-0005	
							"Реконструкция линейного сооружения – имущественный комплекс «Управление эллингопроводов» на участке Нижнекамск – Казань. Модернизация объектов для транспортировки этилена с учетом дополнительных объемов от ЭП-600"	
Изм.	Кол.уч.	Лист	№док.	Подпись	Дата			
Разраб.		Семеняйко			10.10.24			
Проверил		Тимофеев			10.10.24			
Гл. спец.		Смирнова			10.10.24			
Н. контр.					10.10.24			
ГИП		Воробьи			10.10.24		План полосы отвода трассы трубопровода ПК2010 – ПК2536 (1:2000)	

Стадия	Лист	Листов
П	19	

СИБУР НОВЫЕ РЕСУРСЫ

НКНХ.5273-ПД-ПОС2-0005 19_0_R.dwg

Формат А3

Инв. № подл. 00053806 | Подп. и дата | Взам. инв. №

С

РОССИЯ, Республика Татарстан
Нижнекамский муниципальный рарайон (г.Нижнекамск),
Тукаевский муниципальный район,
Мамадышский муниципальный район

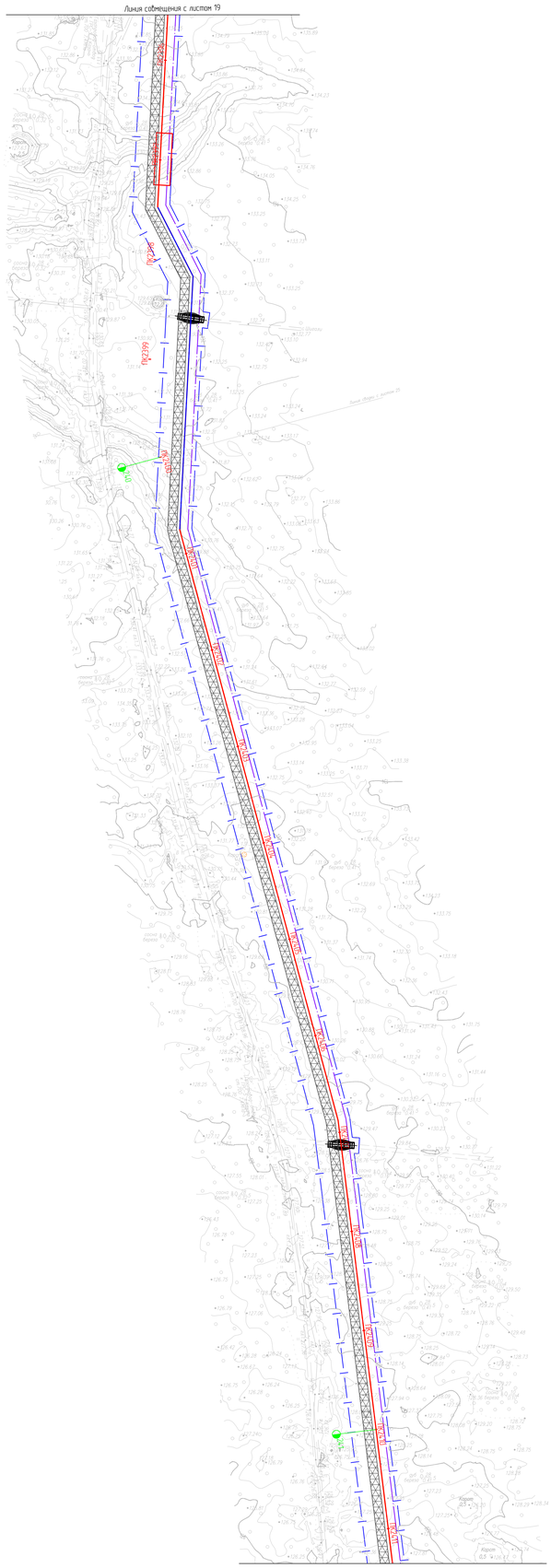

Схема расположения листов

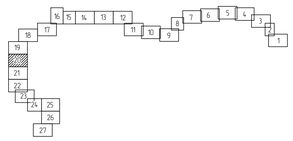

Условные обозначения и примечания приведены на чертеже НКНХ 5273-ПД-ПОС2-0005 л. 1.

						НКНХ 5273-ПД-ПОС2-0005
Изм.	Кол.уч.	Лист	№док.	Подпись	Дата	"Реконструкция линейного сооружения – имущественный комплекс «Управление этиленопроводов» на участке Нижнекамск – Казань. Модернизация объектов для транспортировки этилена с учетом дополнительных объемов от ЭП-600"
Разраб.		Селезнева			10.10.24	
Проверил		Тимофеев			10.10.24	
Гл. спец.		Смирнова			10.10.24	
Н. контр.					10.10.24	
ГИП		Дордий			10.10.24	

Стадия	Лист	Листов
П	20	

План полосы отвода трассы трубопровода ПК2010 - ПК2536 (1:2000)

СИБУР НОВЫЕ РЕСУРСЫ

Формат А0

НКНХ 5273-ПД-ПОС2-0005.20_0_R.dwg

Инв. № подл. 00053806 | Подп. и дата | Взам. инв. №

План полосы отвода трубопровода. ПК2010 – ПК2536 (1:2000)

С

РОССИЯ, Республика Татарстан
Нижнекамский муниципальный раройон (г.Нижнекамск),
Тукаевский муниципальный район,
Мамадышский муниципальный район

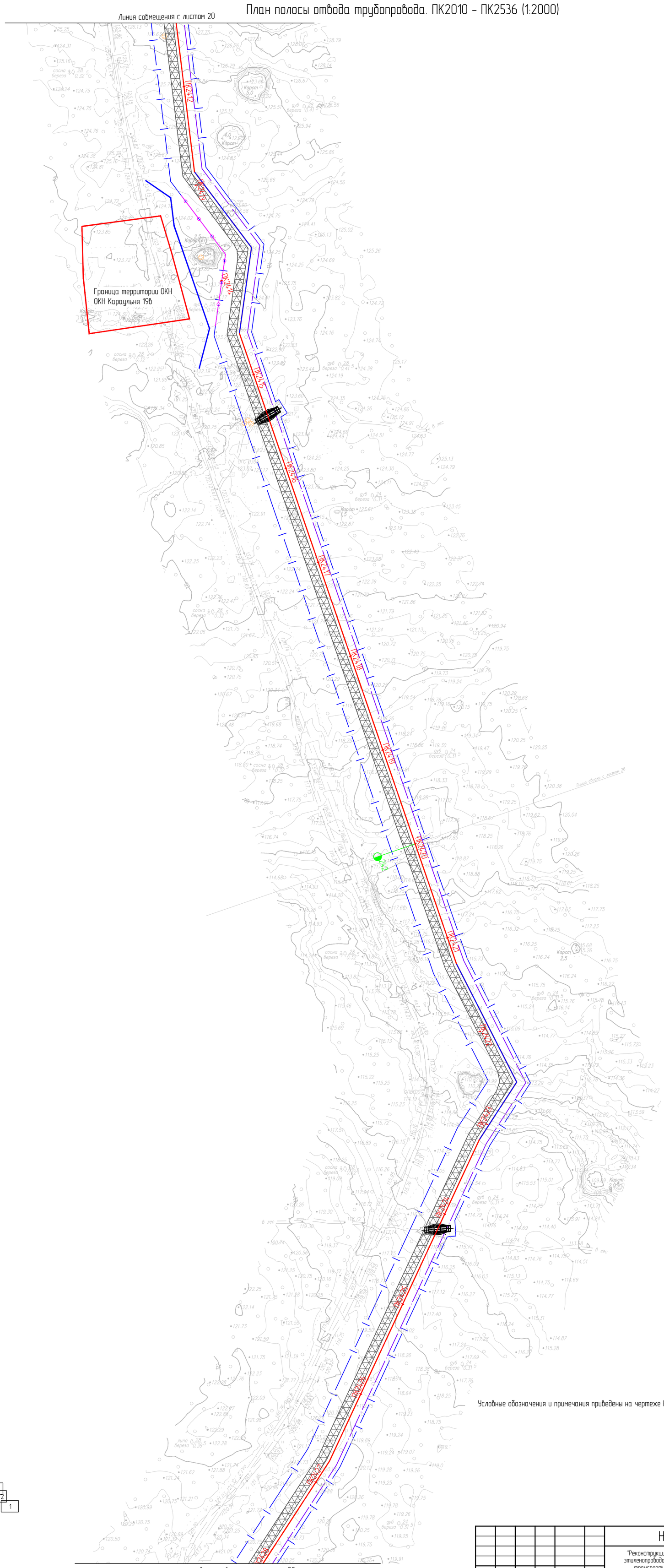

Условные обозначения и примечания приведены на чертеже НКНХ.5273-ПД-ПОС2-0005 л. 1.

Схема расположения листов

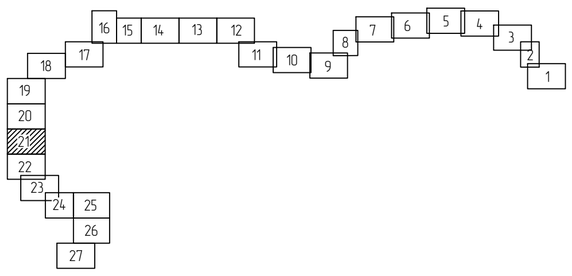

						НКНХ.5273-ПД-ПОС2-0005		
						"Реконструкция линейного сооружения – имущественный комплекс «Управление этиленопроводов» на участке Нижнекамск – Казань. Модернизация объектов для транспортировки этилена с учётом дополнительных объемов от ЭП-600"		
Изм.	Кол.уч.	Лист	№док.	Подпись	Дата			
Разраб.		Селезнева			10.10.24		Стадия	Лист	Листов
Проверил		Тимофеев			10.10.24		П	21	
Гл. спец.		Смирнова			10.10.24				
Н. контр.					10.10.24	План полосы отвода трассы трубопровода. ПК2010 – ПК2536 (1:2000)	СИБУР НОВЫЕ РЕСУРСЫ	
ГИП		Дордий			10.10.24			

НКНХ.5273-ПД-ПОС2-0005.21_0_R.dwg

Формат А1

Взам. инв. №

Подп. и дата

Инв. № подл. 00053806

План полосы отвода трубопровода. ПК2010 – ПК2536 (1:2000)

С

РОССИЯ, Республика Татарстан
Нижнекамский муниципальный раройон (г.Нижнекамск),
Тукаевский муниципальный район,
Мамадышский муниципальный район

Схема расположения листов

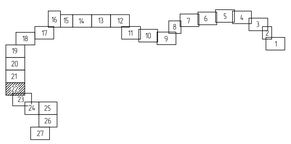

Условные обозначения и примечания приведены на чертеже НКНХ 5273-ПД-ПОС2-0005 л. 1

						НКНХ 5273-ПД-ПОС2-0005	
						"Реконструкция линейного сооружения – имущественный комплекс «Управление эталонтрубобаз» на участке Нижнекамск – Казань. Модернизация объектов для транспортировки этилена с учетом дополнительных объектов от ЭП-600"	
Изм.	Кол.уч.	Лист	№док.	Подпись	Дата		
Разраб.		Семеняева			10.10.24		
Проверил		Тимофеев			10.10.24		
Гл. спец.		Смирнова			10.10.24		
Н. контр.					10.10.24	План полосы отвода трассы трубопровода ПК2010 – ПК2536 (1:2000)	
ГИП		Воробьи			10.10.24		

Стадия	Лист	Листов
П	22	

СИБУР

НКНХ 5273-ПД-ПОС2-0005.22_0_R.dwg

Формат А0

Инв.№ подл. 0005306 | Подп. и дата | Взам. инв. №

План полосы отвода трубопровода. ПК2010 – ПК2536 (1:2000)

С

РОССИЯ, Республика Татарстан
Нижнекамский муниципальный раройон (г.Нижнекамск),
Тукаевский муниципальный район,
Мамадышский муниципальный район

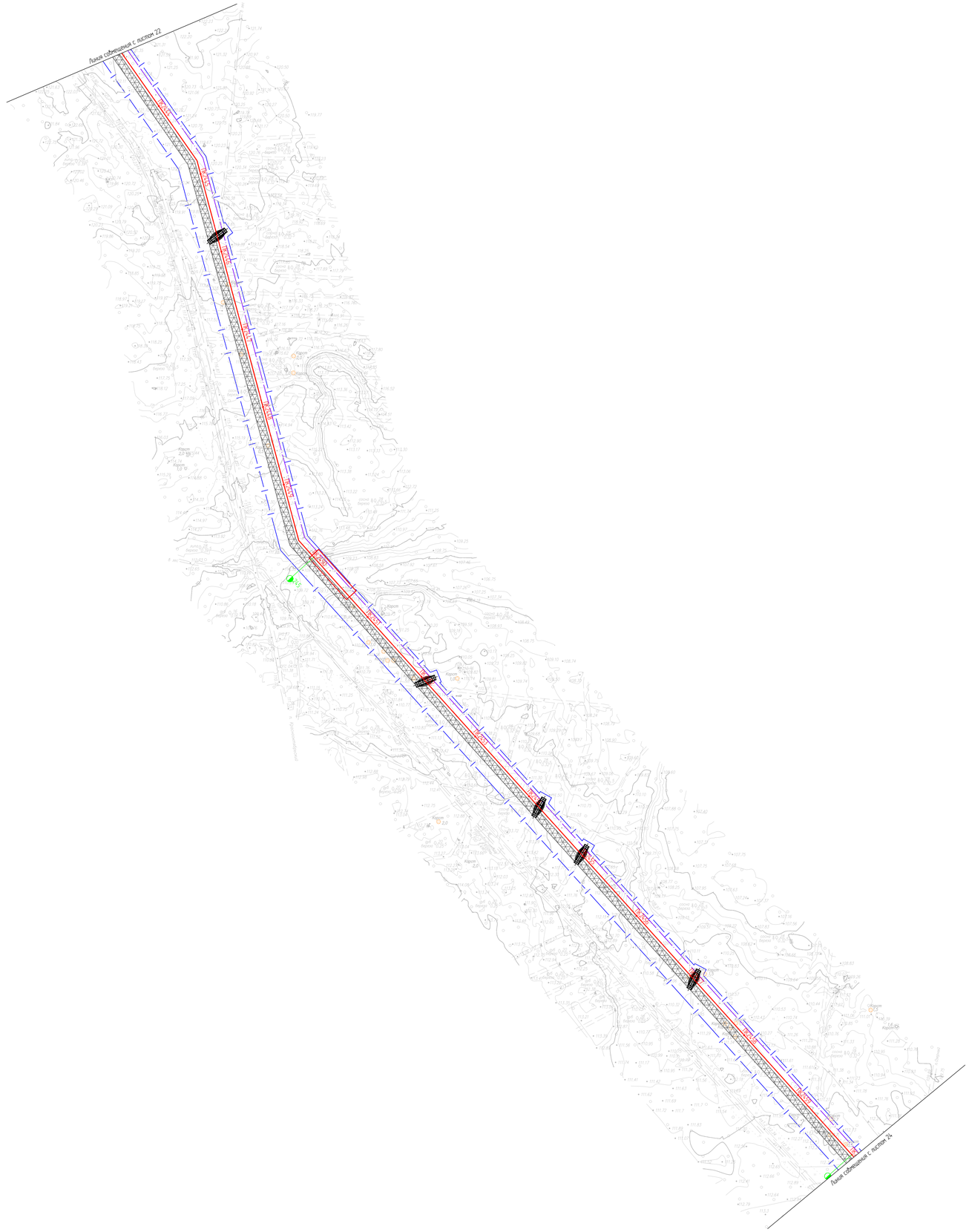

Схема расположения листов

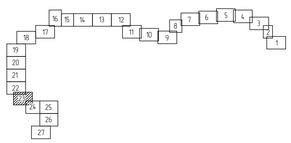

Условные обозначения и примечания приведены на чертеже НКНХ.5273-ПД-ПОС2-0005 л. 1

						НКНХ.5273-ПД-ПОС2-0005	
						"Реконструкция линейного сооружения – имущественный комплекс «Управление этиленопроводов» на участке Нижнекамск – Казань. Модернизация объектов для транспортировки этилена с учетом дополнительных объемов до 311-600"	
Изм.	Кол.уч.	Лист	№док.	Подпись	Дата		
Разраб		Селезнёва			10.10.24		
Проверил		Тимофеев			10.10.24		
Гл. спец.		Смирнова			10.10.24		
Н. контр.					10.10.24	План полосы отвода трассы трубопровода ПК2010 – ПК2536 (1:2000)	
ГИП		Воробьёв			10.10.24		

Стадия	Лист	Листов
П	23	

СИБУР
НОВЫЕ МАТЕРИАЛЫ

НКНХ.5273-ПД-ПОС2-0005.23_01_R.dwg

Формат А0

Инв. № подл. 0003806 | Подп. и дата | Взам. инв. №

План полосы отвода трубопровода. ПК2010 – ПК2536 (1:2000)

С

РОССИЯ, Республика Татарстан
Нижнекамский муниципальный рарайон (г.Нижнекамск),
Тукаевский муниципальный район,
Мамадышский муниципальный район

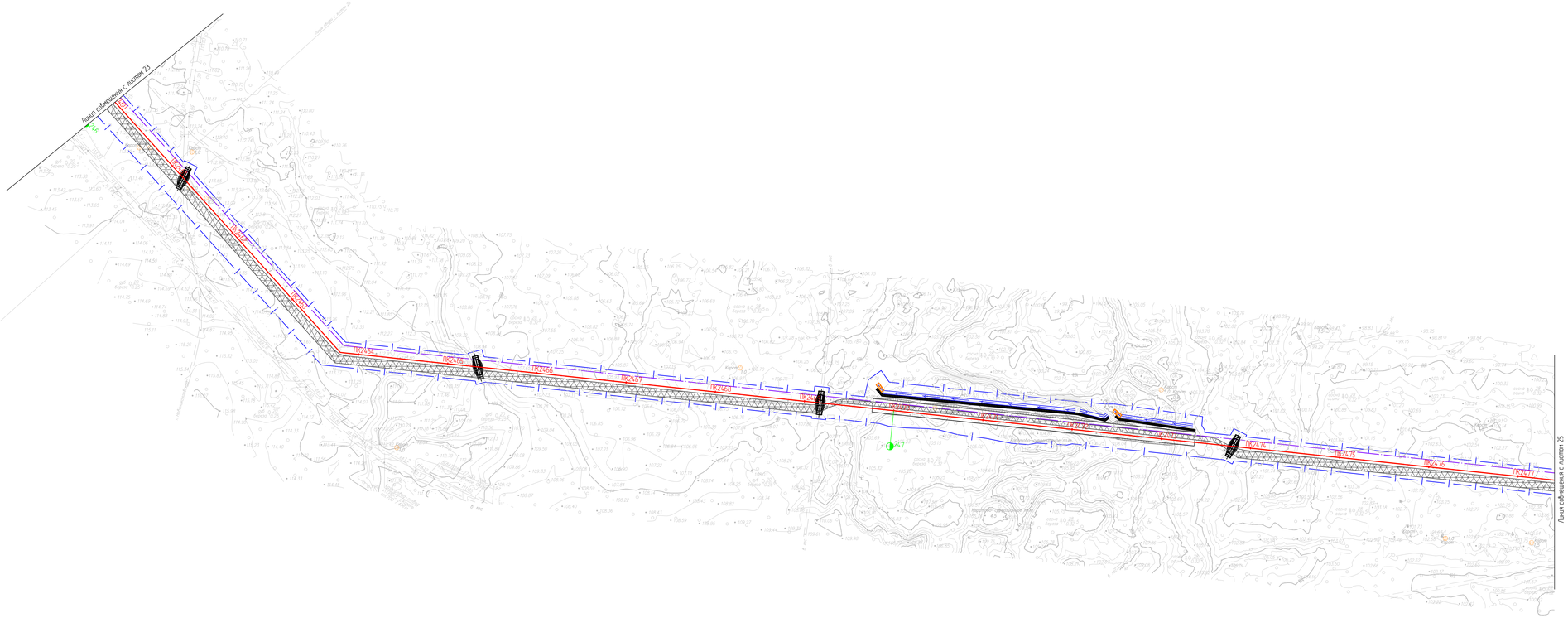

Схема расположения листов

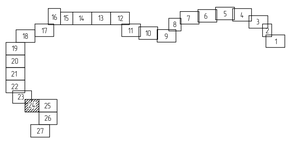

Условные обозначения и примечания приведены на чертеже НКНХ.5273-ПД-ПОС2-0005 л. 1

						НКНХ.5273-ПД-ПОС2-0005
						"Реконструкция линейного сооружения – имущественный комплекс «Управление этиленопроводов» на участке Нижнекамск – Казань. Модернизация объектов для транспортировки этилена с учетом дополнительных объектов от ЭП-600"
Изм.	Кол.уч.	Лист	№док.	Подпись	Дата	
Разраб.		Селезнева			10.10.24	
Проверил		Тимофеев			10.10.24	
Гл. спец.		Смирнова			10.10.24	
Н. контр.					10.10.24	
ГИП		Дордий			10.10.24	

Стадия	Лист	Листов
П	24	

План полосы отвода трассы трубопровода. ПК2010 – ПК2536 (1:2000)

СИБУР НОВЫЕ РЕСУРСЫ

НКНХ.5273-ПД-ПОС2-0005.24_0_R.dwg

Формат А0

Инв. № подл. 00053806 | Подп. и дата | Взам. инв. №

С

РОССИЯ, Республика Татарстан
Нижнекамский муниципальный раройон (г.Нижнекамск),
Тукаевский муниципальный райоон,
Мамадышский муниципальный райоон

План полосы отвода трубопровода. ПК2010 – ПК2536 (1:2000)

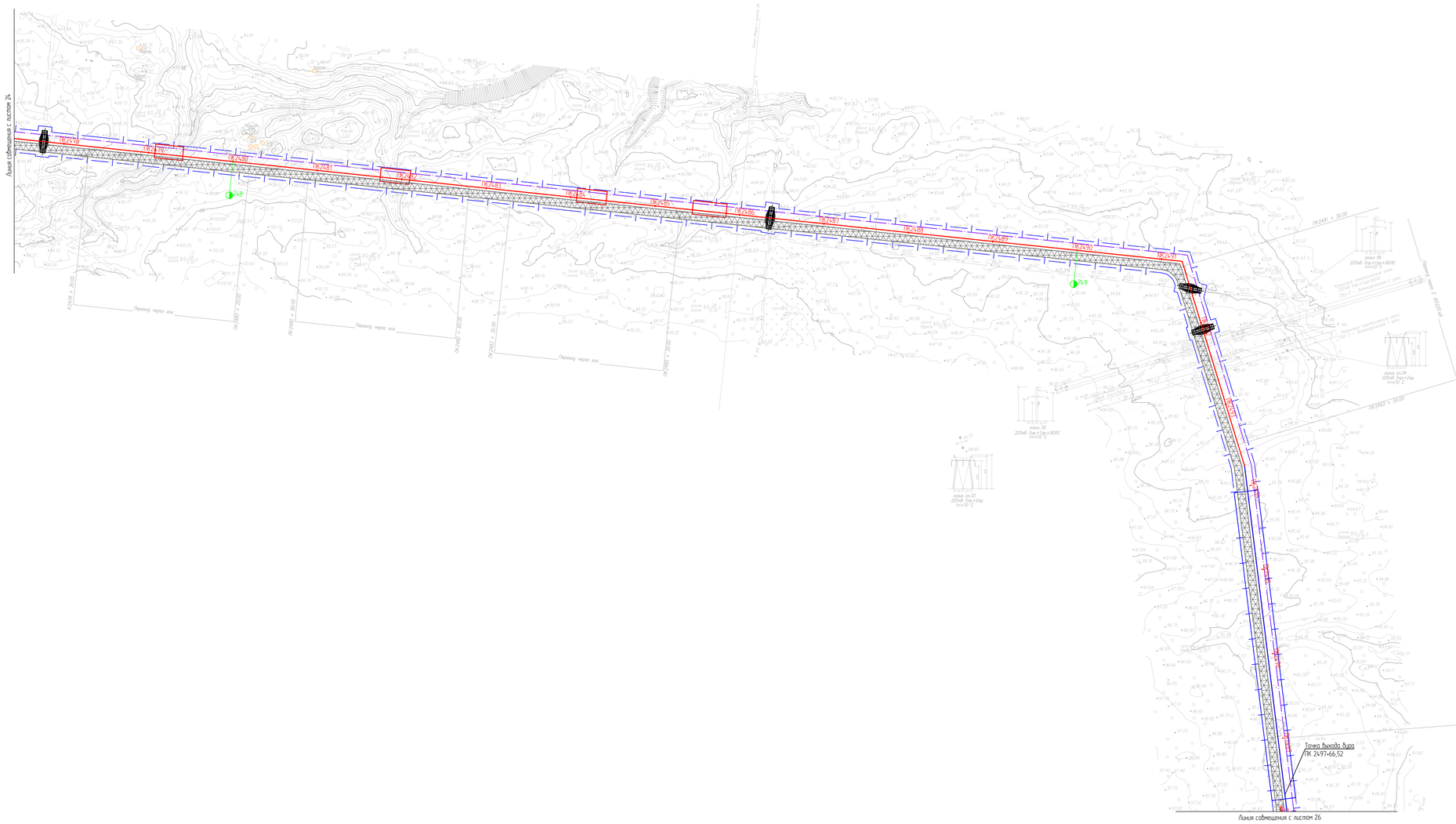

Условные обозначения и примечания приведены на чертеже НКНХ.5273-ПД-ПОС2-0005 л. 1.

Схема расположения листов

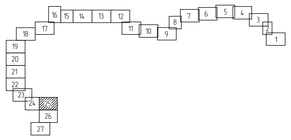

						НКНХ.5273-ПД-ПОС2-0005	
						"Реконструкция линейного сооружения – имущественный комплекс «Управление эпиленопроводов» на участке Нижнекамск – Казань. Модернизация объектов для транспортировки этилена с учетом дополнительных объемов от ЭП-600"	
Изм.	Кол.уч.	Лист	№док.	Подпись	Дата		
Разраб.		Селезнева			10.10.24		
Проверил		Тимофеев			10.10.24		
Гл. спец.		Смирнова			10.10.24		
Н. контр.					10.10.24	План полосы отвода трассы трубопровода ПК2010 – ПК2536 (1:2000)	
ГИП		Дорохи			10.10.24		

Стадия	Лист	Листов
П	25	

СИБУР НОВЫЕ РЕСУРСЫ

НКНХ.5273-ПД-ПОС2-0005 25_0_9.dwg

Формат А0

Инв. № подл. 0005806 | Подп. и дата | Взам. инв. №

План полосы отвода трубопровода. ПК2010 - ПК2536 (1:2000)

С

РОССИЯ, Республика Татарстан
Нижнекамский муниципальный рарайон (г.Нижнекамск),
Тукаевский муниципальный район,
Мамадышский муниципальный район

Схема расположения листов

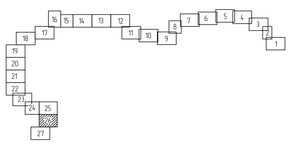

Условные обозначения и примечания приведены на чертеже НКНХ.5273-ПД-ПОС2-0005 л. 1.

						НКНХ.5273-ПД-ПОС2-0005
Изм.	Кол.уч.	Лист	№док.	Подпись	Дата	"Реконструкция линейного сооружения – имущественный комплекс «Управление этиленопроводов» на участке Нижнекамск – Казань. Модернизация объектов для транспортировки этилена с учетом дополнительных объемов от ЗП-600"
Разраб.		Селезнева			10.10.24	
Проверил		Тимофеев			10.10.24	
Гл. спец.		Смирнова			10.10.24	
Н. контр.					10.10.24	План полосы отвода трассы трубопровода ПК2010 - ПК2536 (1:2000)
ГИП		Дордий			10.10.24	

Стадия	Лист	Листов
П	26	

СИБУР НОВЫЕ РЕСУРСЫ

НКНХ.5273-ПД-ПОС2-0005.26_0_R.dwg

Формат А0

Инв. № подл. 00053806 | Подп. и дата | Взам. инв. №

С

РОССИЯ, Республика Татарстан
Нижнекамский муниципальный раройон (г.Нижнекамск),
Тукаевский муниципальный райоон,
Мамадышский муниципальный райоон

План полосы отвода трубопровода. ПК2010 – ПК2536 (1:2000)

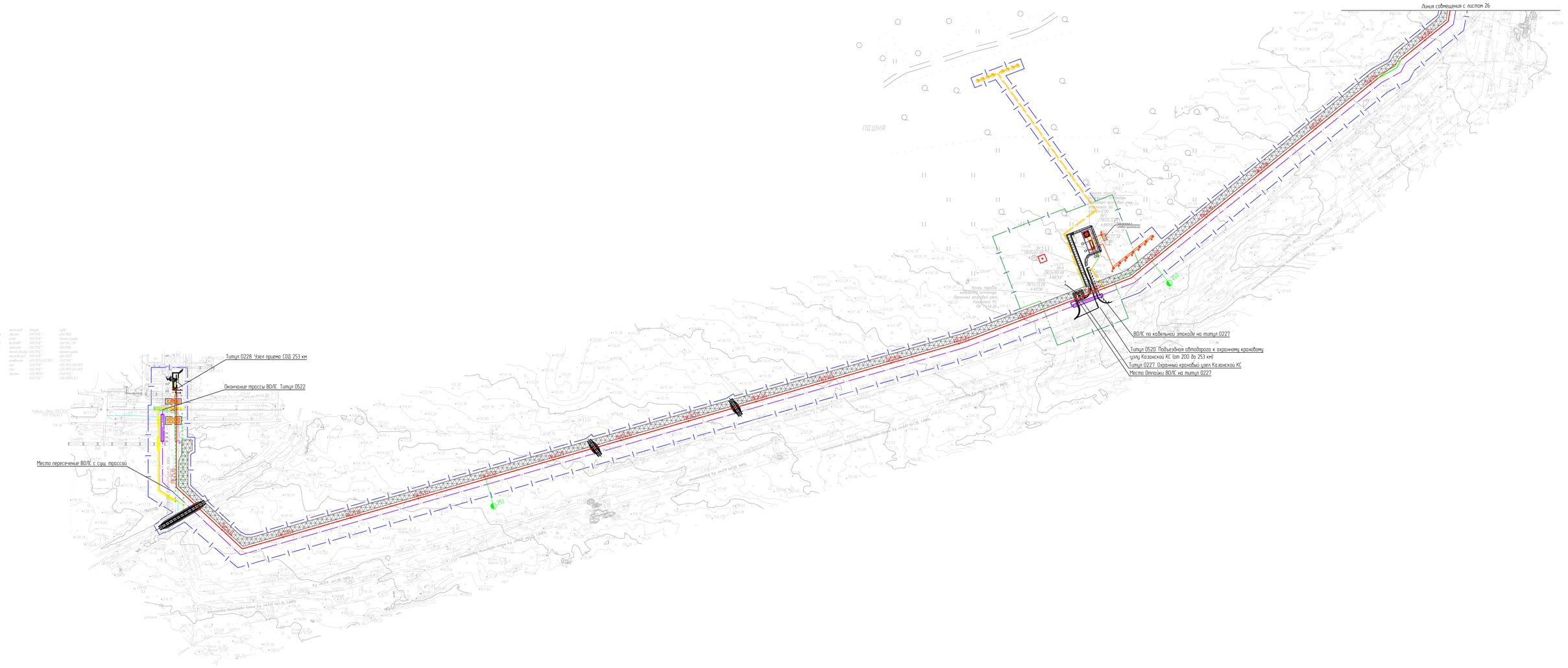

Схема расположения листов

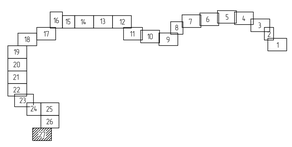

Условные обозначения и примечания приведены на чертеже НКНХ 5273-ПД-ПОС2-0005 л. 1.

						НКНХ 5273-ПД-ПОС2-0005	
						"Реконструкция линейного сооружения – имущественный комплекс «Управление эксплуатации трубопроводов на участке Нижнекамск – Казань. Модернизация объектов для транспортировки этилена с учетом дополнительных объемов (от 31-607"	
Изм.	Кол.уч.	Лист	№док.	Подпись	Дата		
Разраб.		Семеняева			10.10.24		
Проверил		Тимофеев			10.10.24		
Гл. спец.		Смирнова			10.10.24		
Н. контр.					10.10.24	План полосы отвода трассы трубопровода ПК2010 – ПК2536 (1:2000)	
ГИП		Воробьи			10.10.24		

Стадия	Лист	Листов
П	27	

СИБУР НОВЫЕ РЕСУРСЫ

НКНХ.5273-ПД-ПОС2-0005.27_0_R.dwg

Формат А0

Взам. инв. №

Подп. и дата

Инв. № подл. 0005306

Поперечные профили полосы отвода по участкам трассы прокладываемого магистрального этиленопровода

Поперечный профиль полосы отвода при укладке этиленопровода

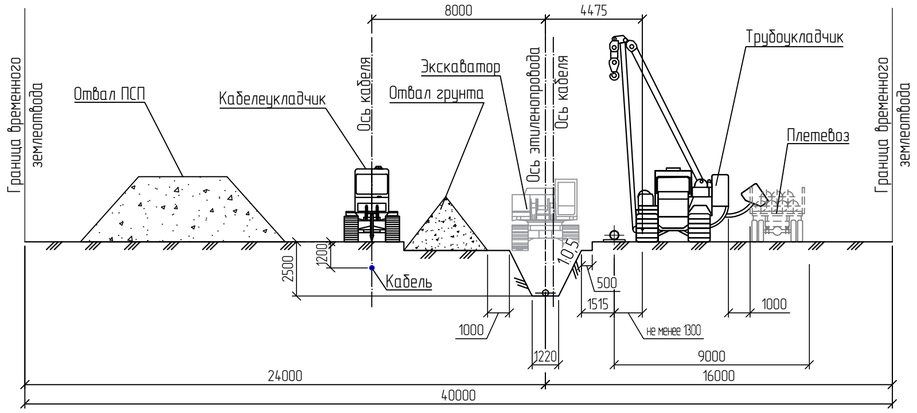

Поперечный профиль полосы отвода при укладке этиленопровода на участке параллельного следования с трубопроводами ПАО "Газпром" в границах Зеленодольского лесничества

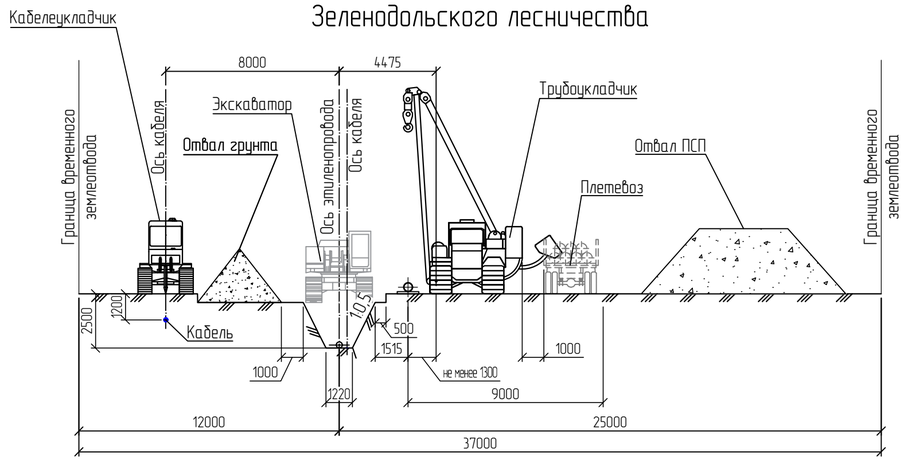

Поперечный профиль полосы отвода при укладке этиленопровода в границах ООПТ и лесопарковых зон

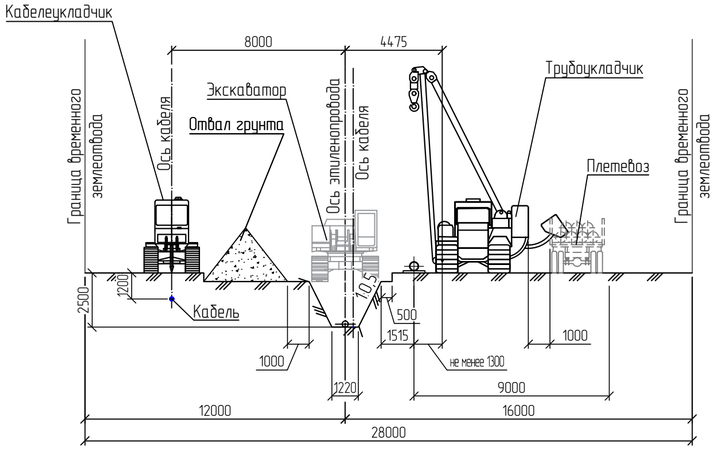

Поперечный профиль границы производства работ на косогорных участках с поперечным уклоном более 8° и на продольных с уклоном более 10°

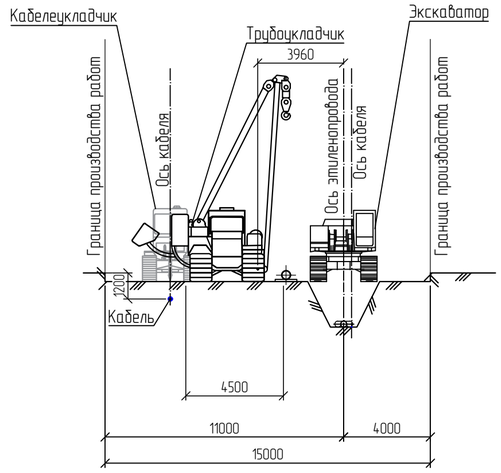

						НКНХ.5273-ПД-ПОС2-0006		
						"Реконструкция линейного сооружения – имущественный комплекс «Управление этиленопроводов» на участке Нижнекамск – Казань. Модернизация объектов для транспортировки этилена с учётом дополнительных объемов от ЭП-600"		
Изм.	Кол.уч.	Лист	№док.	Подпись	Дата			
Разраб.		Селезнева			10.10.24		Стадия	Лист	Листов
Проверил		Тимофеев			10.10.24		П		1
Гл. спец.		Смирнова			10.10.24				
						Поперечные профили полосы отвода по участкам трассы прокладываемого магистрального этиленопровода	СИБУР НОВЫЕ РЕСУРСЫ	
Н. контр.					10.10.24			
ГИП		Дордий			10.10.24			

НКНХ.5273-ПД-ПОС2_0006_0_R.dwg

Формат А2

Взам. инв. №	Подп. и дата	Инв. № подл.
		00053806

Организационно-технологическая схема монтажа этиленопровода

Взам. инв. №	
Подп. и дата	
Инв. № подл.	00053806

Изм.	Кол.уч.	Лист	№док.	Подпись	Дата
Разраб.		Селезнева			10.10.24
Проверил		Тимофеев			10.10.24
Гл. спец.		Смирнова			10.10.24
Н. контр.					10.10.24
ГИП		Дордий			10.10.24

НКНХ.5273-ПД-ПОС2-0007

"Реконструкция линейного сооружения – имущественный комплекс «Управление этиленопроводов» на участке Нижнекамск – Казань. Модернизация объектов для транспортировки этилена с учётом дополнительных объемов от ЭП-600"

Стадия	Лист	Листов
П		1

Организационно-технологическая схема монтажа этиленопровода

СИБУР
НОВЫЕ РЕСУРСЫ

НКНХ.5273-ПД-ПОС2_0007_0_R.dwg

Формат А3х6

Технологическая схема прокладки кожуха методом горизонтального шнекового бурения

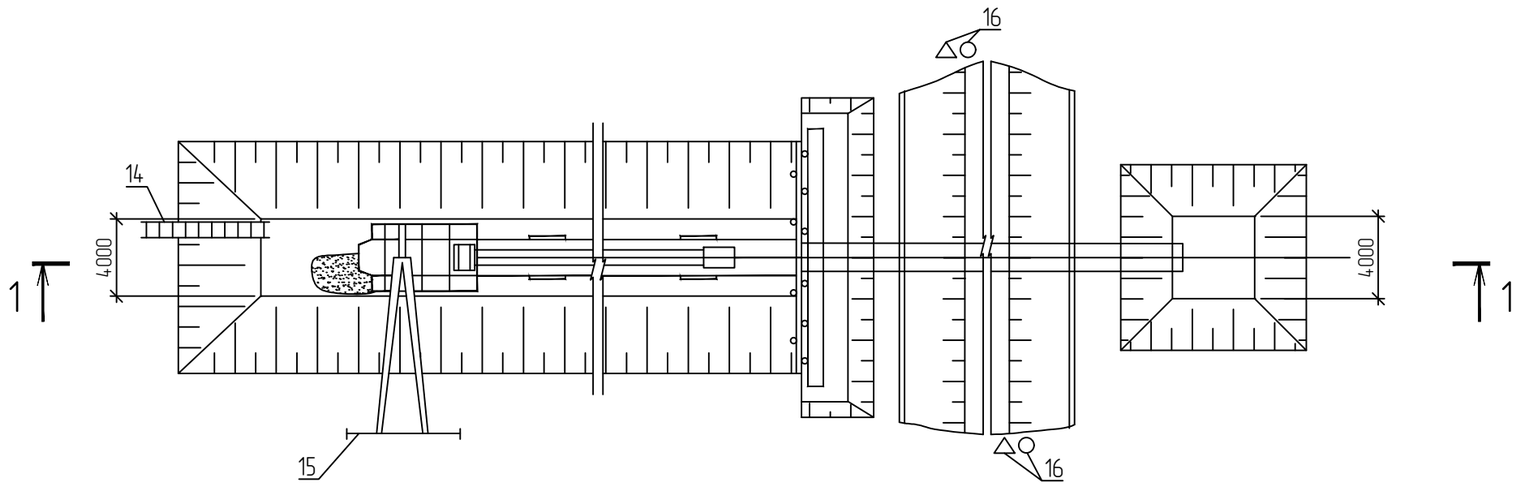

Разрез 1-1

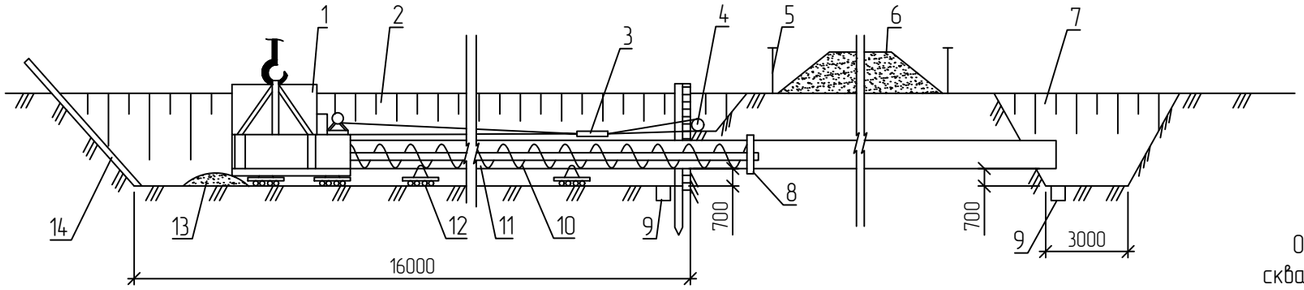

1 – установка горизонтального бурения; 2 – рабочий котлован; 3 – полиспаст; 4 – якорная труба; 5 – ограждение; 6 – полотно дороги; 7 – приемный котлован; 8 – режущая головка; 9 – приямок для откачки воды; 10 – шнек; 11 – защитный кожух; 12 – направляющая тележка; 13 – отвал грунта; 14 – лестница; 15 – стрела трубоукладчика; 16 – знаки безопасности

Принцип работы установки горизонтального бурения

Основным рабочим органом установки является буровая (фрезерная) головка. При бурении одновременно в скважину подается прокладываемый кожух. Грунт, образующийся в результате разработки, постоянно удаляется шнековым транспортером. Подача механизма бурения и кожуха производится механической лебедкой установки. Шнековый транспортер набирается из отдельных секций с целью достижения необходимой длины. В качестве силового агрегата используется собственный дизельный двигатель.

Взам. инв. №	
Подп. и дата	
Инв. № подл.	00053806

Изм.	Кол.уч.	Лист	№док.	Подпись	Дата
Разраб.		Селезнева			10.10.24
Проверил		Тимофеев			10.10.24
Гл. спец.		Смирнова			10.10.24
Н. контр.					10.10.24
ГИП		Дордий			10.10.24

НКНХ.5273-ПД-ПОС2-0008

"Реконструкция линейного сооружения – имущественный комплекс «Управление этиленопроводов» на участке Нижнекамск – Казань. Модернизация объектов для транспортировки этилена с учётом дополнительных объемов от ЭП-600"

Стадия	Лист	Листов
П		1

Технологическая схема прокладки кожуха методом горизонтального шнекового бурения

СИБУР НОВЫЕ РЕСУРСЫ

НКНХ.5273-ПД-ПОС2_0008_0_R.dwg

Формат А3

Электронная проверка пройдена

Технологическая схема последовательности выполнения операций ННБ и протаскивания трубопровода

Бурение пилотной скважины

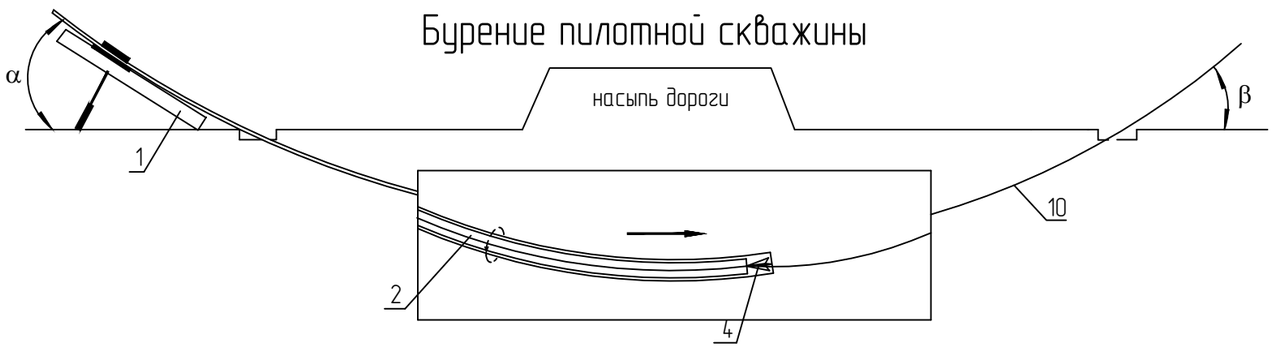

"Обратное" расширение скважины

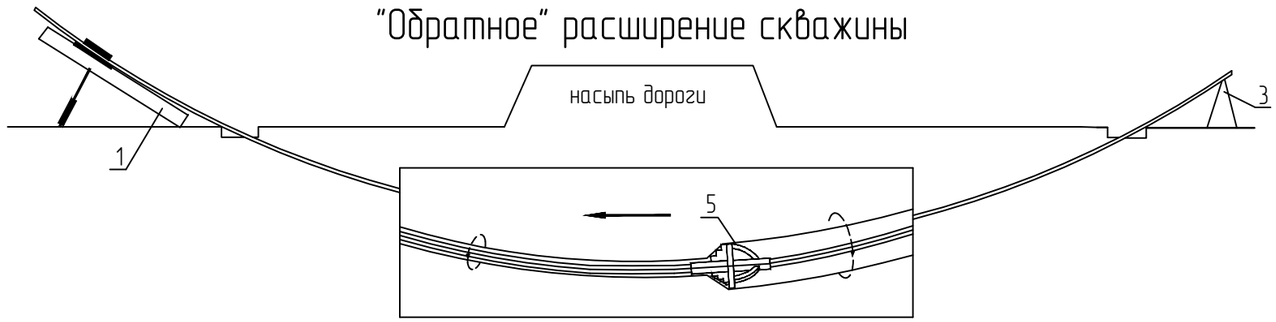

Калибровка скважины

Протаскивание футляра (плети) трубопровода

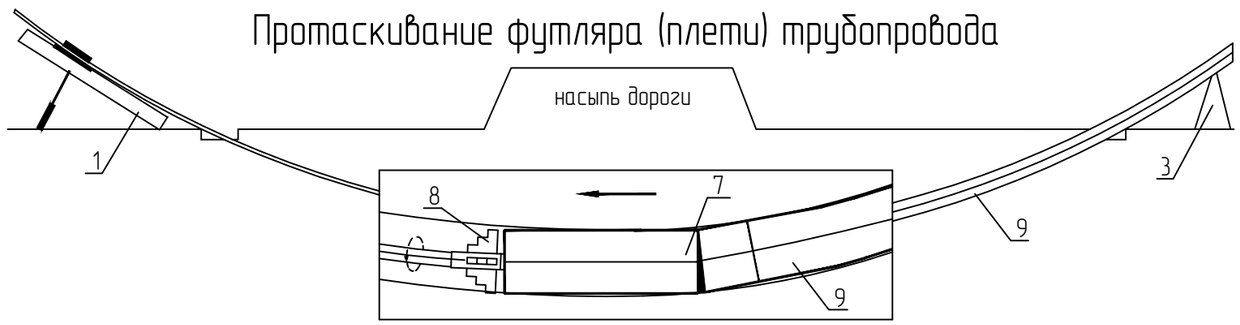

Технология и организация работ

Технологическая схема, последовательность выполнения работ по протаскиванию рабочего трубопровода, схема расстановки механизмов уточняется в ППР.

Протаскиваемый дюкер сваривается и испытывается на площадке монтажа.

Последовательность выполнения технологических операций бурения и протаскивания трубопровода:

- монтаж и наладка оборудования проходческого комплекса и обустройство приямков забуривания и выхода бурового инструмента;
- монтаж забойного инструмента (бура с отклонителем и с бурильными трубами);
- сборка и сварка плети трубопровода на монтажной площадке на левом берегу, контроль сварных стыков;
- испытание трубопровода на прочность и проверка на герметичность, изоляция сварных стыков, контроль сплошности изоляции и укладка плети на направляющие роликовые опоры;
- проходка пилотной скважины с выходом забойного инструмента в заданной точке на левом берегу;
- демонтаж забойного инструмента с заменой ее на инструмент для расширения скважины;
- расширение пилотной скважины;
- диаметр последующего расширителя должен быть не менее чем на 20 % больше диаметра предыдущего расширителя;
- конечный диаметр расширителя должен быть не менее чем на 25 % превышать диаметр протаскиваемого трубопровода;
- количество проходов, а также способ расширения скважины определяется подрядчиком в ППР, исходя из результатов прохождения "пилотной" скважины;
- демонтаж расширителя и установка инструмента для калибровки расширенной скважины;
- калибровка скважины;
- демонтаж инструмента для калибровки скважины и соединение бурильных труб с рабочим трубопроводом через вертлюг, исключающий вращение трубопровода в процессе протаскивания;
- вытягивание буровой колонны проходческой установкой "на себя" с протаскиванием трубопровода до выхода его конца на поверхность в точке забуривания;
- отсоединение трубопровода от бурильных труб трубопровода, проложенного на участке ННБ;
- контроль качества изоляции;
- проведение гидроиспытаний проложенного дюкера отдельно и вместе с прилегающими трубопроводами.

При выполнении строительно-монтажных работ руководствоваться следующими нормативными документами: СП 36.13330.2012, СП 86.13330.2022, СНиП 12-03-2001, СНиП 12-04-2002, РД 102-011-89, РД 10-107-96, ВСН 006-89

1 - буровая установка
2 - буровая колонна
3 - опора
4 - буровая головка
5 - расширитель
6 - калибратор
7 - оголовок для протаскивания
8 - режущая головка
9 - плеть рабочего трубопровода
10 - траектория пилотной скважины
α - угол забуривания (8°)
β - угол выхода (6°)

Изм.	Кол.уч.	Лист	N°док.	Подпись	Дата
Разраб.		Селезнева			10.10.24
Проверил		Тимофеев			10.10.24
Гл. спец.		Смирнова			10.10.24
Н. контр.					10.10.24
ГИП		Дордий			10.10.24

НКНХ.5273-ПД-ПОС2-0009

"Реконструкция линейного сооружения – имущественный комплекс «Управление этиленопроводов» на участке Нижнекамск – Казань. Модернизация объектов для транспортировки этилена с учётом дополнительных объемов от ЭП-600"

Стадия	Лист	Листов
П		1

Технологическая схема последовательности выполнения операций ННБ и протаскивания трубопровода

СИБУР НОВЫЕ РЕСУРСЫ

Взам. инв. N°	
Подп. и дата	
Инв. N° подл.	00053806

НКНХ.5273-ПД-ПОС2_0009_0_R.dwg

Формат А3

Схема компоновок временных площадок складирования и хранения труб, изготовления трубных плетей, основных строительных грузов и производственной базы подрядчика. (1:1000)

ВЗиС, тип 1

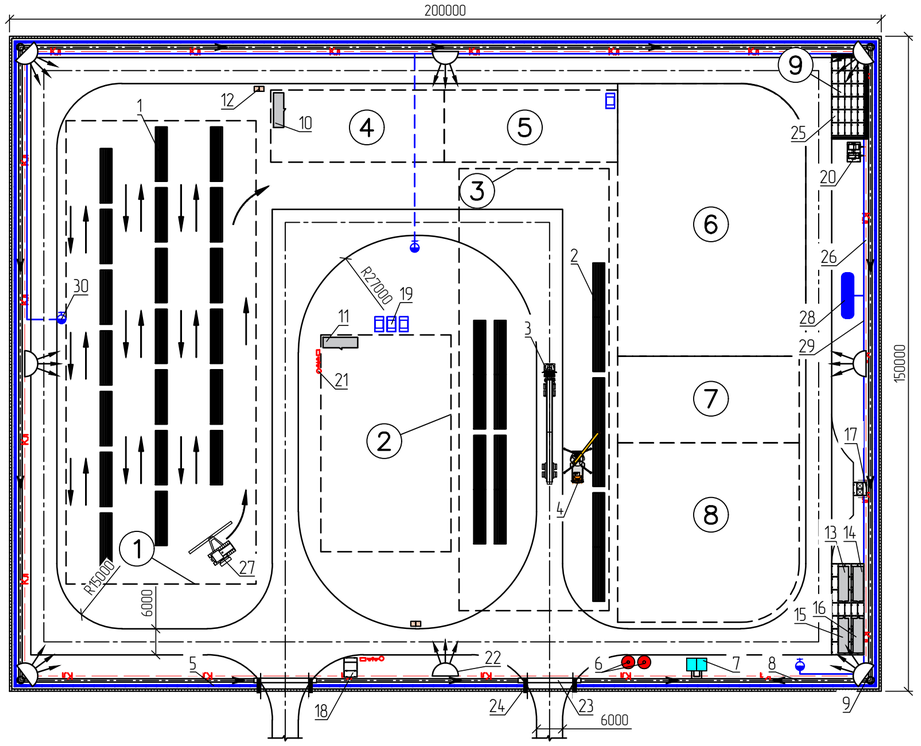

ВЗиС, тип 2

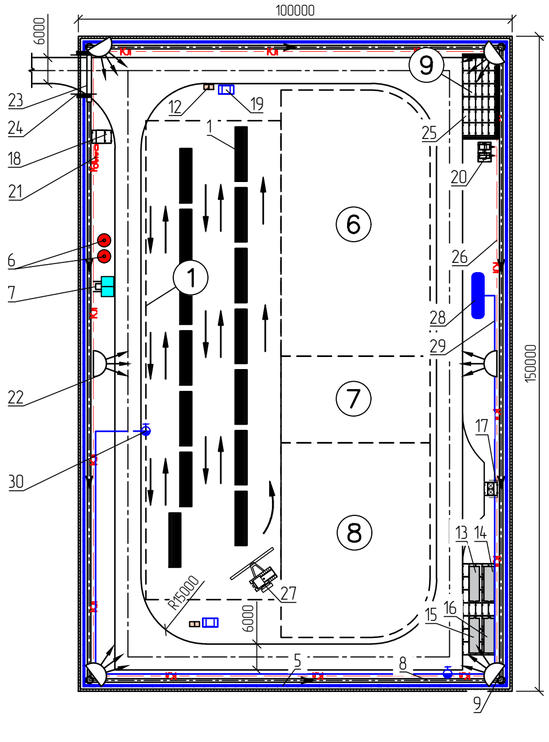

Экспликация площадок и сооружений

Номер на плане	Наименование	Координаты квадрата сетки
1	Зона разгрузки и хранения трубных в штабелях, S=4700 м^2	
2	Площадка предварительной сварки трубных плетей, S=1500 м^2	
3	Зона хранения предварительно сваренных трубных плетей, S=3525 м^2	
4	Площадка проведения неразрушающего контроля, S=665 м^2	
5	Площадка проведения ремонта сварных стыков, S=665 м^2	
6	Площадка стоянки техники, S=2680 м^2	
7	Закрытый не отапливаемый склад, S=830 м^2	
8	Площадка складирования материалов, S=1690 м^2	
9	Склад хранения дизельного топлива в обвалавании, S=134 м^2	

Ведомость временных сооружений, оборудования и механизмов

Номер на плане	Наименование	Примечание
1	Штабель хранения однотрубных секций	-
2	Штабель хранения сваренных трубных плетей	-
3	Трубоплетевоз	-
4	Кран на автомобильном ходу	-
5	Сплошное временное защитно-охранное ограждение	-
6	Емкость противопожарного запаса воды V=30 м^3	2 шт.
7	Емкость для сбора поверхностного стока	-
8	Система сбора и отвода поверхностных сточных вод	-
9	Дренажный колодец	-
10	Лаборатория неразрушающего контроля	-
11	Временное инвентарное здание для обогрева рабочих (сушилка)	-
12	Биотуалет	-
13	Временное инвентарное здание административного назначения (контора, офис)	-
14	Временное инвентарное здание гардеробной	-
15	Временное инвентарное здание для приема пищи	-
16	Временное инвентарное здание душевой	-
17	Площадка и контейнеры для сбора ТБО (ТКО)	-
18	Контрольно-пропускной пункт и пост охраны	-
19	Бункер накопитель для строительных отходов	-
20	Дизельный генератор	-
21	Противопожарный инвентарь (щит со средствами пожаротушения, бочка с водой емкостью 250 л, ящик с песком 0,5 м3/ и лопатой)	-
22	Прожектор	-
23	Подземный футляр системы сбора и отвода поверхностного стока	-
24	Ворота въездные	-
25	Железобетонная плита покрытия временных дорог и площадок	-
26	Временная сеть электроснабжения на низких опорах, с прокладкой под временными дорогами подземно в футляре	-
27	Трубоукладчик	-
28	Емкость запаса воды для производственных и хозяйственно-бытовых нужд V=60 м^3	-
29	Временная сеть водоснабжения, с прокладкой под временными дорогами подземно в футляре	-
30	Кран водоразборный	-

Взам. инв. №

Подп. и дата

Инв. № подл. 00053806

Изм.	Кол.уч.	Лист	№док.	Подпись	Дата
Разраб.		Селезнева			10.10.24
Проверил		Тимофеев			10.10.24
Гл. спец.		Смирнова			10.10.24
Н. контр.					10.10.24
ГИП		Дордий			10.10.24

НКНХ.5273-ПД-ПОС2-0010

"Реконструкция линейного сооружения – имущественный комплекс «Управление этиленопроводов» на участке Нижнекамск – Казань. Модернизация объектов для транспортировки этилена с учётом дополнительных объемов от ЭП-600"

Стадия	Лист	Листов
П		1

Схема компоновок временных площадок складирования и хранения труб, изготовления трубных плетей, основных строительных грузов и производственной базы подрядчика. (1:1000)

СИБУР НОВЫЕ РЕСУРСЫ

НКНХ.5273-ПД-ПОС2_0010_0_R.dwg

Формат А2

Схемы конструкций временных переездов через существующие коммуникации (1:100)

Схема временного переезда через коммуникации ООО «Газпром трансгаз Казань» и ООО «Газпром трансгаз Нижний Новгород». Тип 1

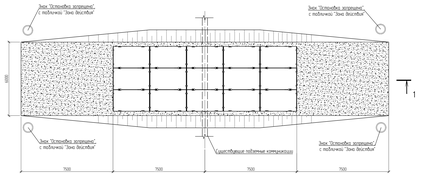

Схема временного переезда через коммуникации АО «КМПО» и АО «Нократой», ООО «УЭТП-ННХК». Тип 2.

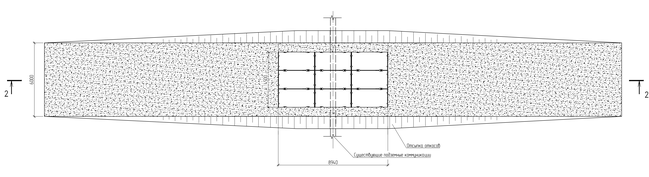

Схема временного переезда через коммуникации ООО «Газотранспортная компания». Тип 3.

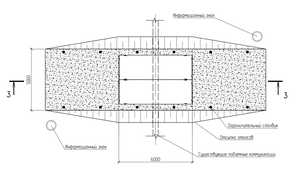

Схема конструкции временного переезда через коммуникации ООО «УЭТП-ННХК». Тип 4.

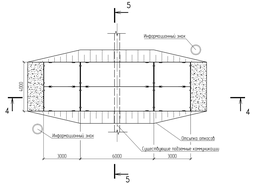

Схема временного переезда через коммуникации АО «ТАНКО-НК», применительно к АО Нижнекамскнефтехим, АО «ТАНЕКО», АО «Транснефть – Прикамье», АО «ТатАИКНефть», ВЛ «Татнефть НКШ», ООО «Татнефть-энергосбыт», АО «Сетевая компания», АО «Азрогсервис», ПАО «Ростелеком», ПАО «МТС», ООО АПК «Правительственная программа», ПАО «Таттелеком», РЦС-4. Тип 5

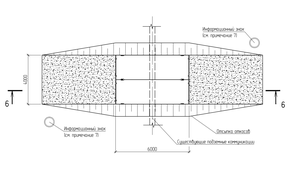

Разрез 1-1

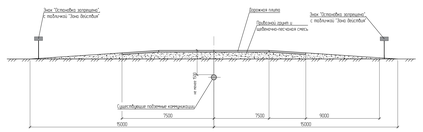

1 Высота насыпи из минерального грунта не менее 1,5 м.
2 Грунт насыпи плотно трамбуем с уплотнением проходом дорожной техники. Непосредственно под подошвой и на расстояние 3м 2 м 5 м обе стороны от оси грунт уплотняем вручную.
3 Сверху насыпи устраиваются покрытие, подстилающие распределять нагрузку от проезжающих транспортных средств. В качестве покрытия используется железобетонные плиты ПДН-14.
4 При строительстве переезда запрещен переезд любой техники через подошву. В междупутьях для этих целей местах.
5 Поперечный спад между плитами покрытия временного переезда не должен располагаться над коммуникацией.
6 Плиты соединить между собой стальными планками, предназначены и монтажным петлям.
7 Перевозка обозначается опознавательными знаками.
8 Ограничить скорость движения техники через временный переезд до 20 км/ч.

Разрез 2-2

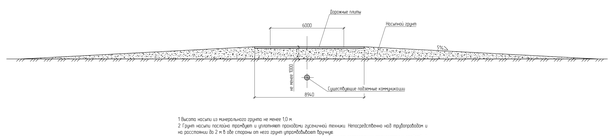

1 Высота насыпи из минерального грунта не менее 1,0 м.
2 Грунт насыпи плотно трамбуем с уплотнением проходом дорожной техники. Непосредственно под подошвой и на расстояние 3м 2 м 5 м обе стороны от оси грунт уплотняем вручную.
3 Сверху насыпи устраиваются покрытие, подстилающие распределять нагрузку от проезжающих транспортных средств. В качестве покрытия используется железобетонные плиты ПДН-14.
4 При строительстве переезда запрещен переезд любой техники через подошву. В междупутьях для этих целей местах.
5 Поперечный спад между плитами покрытия временного переезда не должен располагаться над коммуникацией.
6 Плиты соединить между собой стальными планками, предназначены и монтажным петлям.
7 Перевозка обозначается опознавательными знаками.
8 Ограничить скорость движения техники через временный переезд до 20 км/ч.

Разрез 3-3

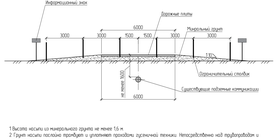

1 Высота насыпи из минерального грунта не менее 1,5 м.
2 Грунт насыпи плотно трамбуем с уплотнением проходом дорожной техники. Непосредственно под подошвой и на расстояние 3м 2 м 5 м обе стороны от оси грунт уплотняем вручную.
3 Сверху насыпи устраиваются покрытие, подстилающие распределять нагрузку от проезжающих транспортных средств. В качестве покрытия используется железобетонные плиты ПДН-14.
4 При строительстве переезда запрещен переезд любой техники через подошву. В междупутьях для этих целей местах.
5 Поперечный спад между плитами покрытия временного переезда не должен располагаться над коммуникацией.
6 Плиты соединить между собой стальными планками, предназначены и монтажным петлям.
7 Перевозка обозначается опознавательными знаками.
8 Предусматривается установка горизонтальных стоек.

Разрез 4-4

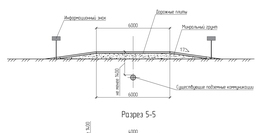

Разрез 5-5

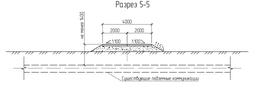

1 Высота насыпи из минерального грунта не менее 1,4 м.
2 Грунт насыпи плотно трамбуем с уплотнением проходом дорожной техники. Непосредственно под подошвой и на расстояние 3м 2 м 5 м обе стороны от оси грунт уплотняем вручную.
3 Сверху насыпи устраиваются покрытие, подстилающие распределять нагрузку от проезжающих транспортных средств. В качестве покрытия используется железобетонные плиты ПДН-14, ПДН 2-6.
4 При строительстве переезда запрещен переезд любой техники через подошву. В междупутьях для этих целей местах.
5 Поперечный спад между плитами покрытия временного переезда не должен располагаться над коммуникацией.
6 Плиты соединить между собой стальными планками, предназначены и монтажным петлям.
7 Перевозка обозначается опознавательными знаками.

Разрез 6-6

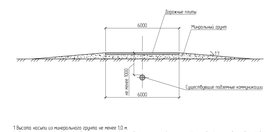

1 Высота насыпи из минерального грунта не менее 1,0 м.
2 Грунт насыпи плотно трамбуем с уплотнением проходом дорожной техники. Непосредственно под подошвой и на расстояние 3м 2 м 5 м обе стороны от оси грунт уплотняем вручную.
3 Сверху насыпи устраиваются покрытие, подстилающие распределять нагрузку от проезжающих транспортных средств. В качестве покрытия используется железобетонные плиты ПДН-14.
4 При строительстве переезда запрещен переезд любой техники через подошву. В междупутьях для этих целей местах.
5 Поперечный спад между плитами покрытия временного переезда не должен располагаться над коммуникацией.
6 Плиты соединить между собой стальными планками, предназначены и монтажным петлям.
7 Установить опознавательные знаки на "Пересечение коммуникаций" для коммуникаций собственника АО "ТАНКО-НК".

							НКНХ.5273-ПЦ-ПОС2-0011
							Реконструкция комплекса сооружений – очистительные сооружения БОВВ, на участке Камышлы – Тесаны. Нефтесодержащий (балластный) водовод и участки безнапорных (самотёк от ЗУ-07
Изм.	Кол.уч.	Лист	№док.	Подпись	Дата		
Разраб.	Сагитова				10.24	Стадия	Лист	Листов
Проверил	Сагитова				10.24	П	1	
Н. контр.	Ишкаева				10.24			
Гип					10.24	Схемы конструкций временных переездов через существующие коммуникации (1:100)	
ГАП	Ишкаева				10.24		

Копировал

Формат А1

Инв.№ подл. | Подпись и дата | Взам.инв.№

Схема рабочей площадки для буровой установки ННБ (1:500)

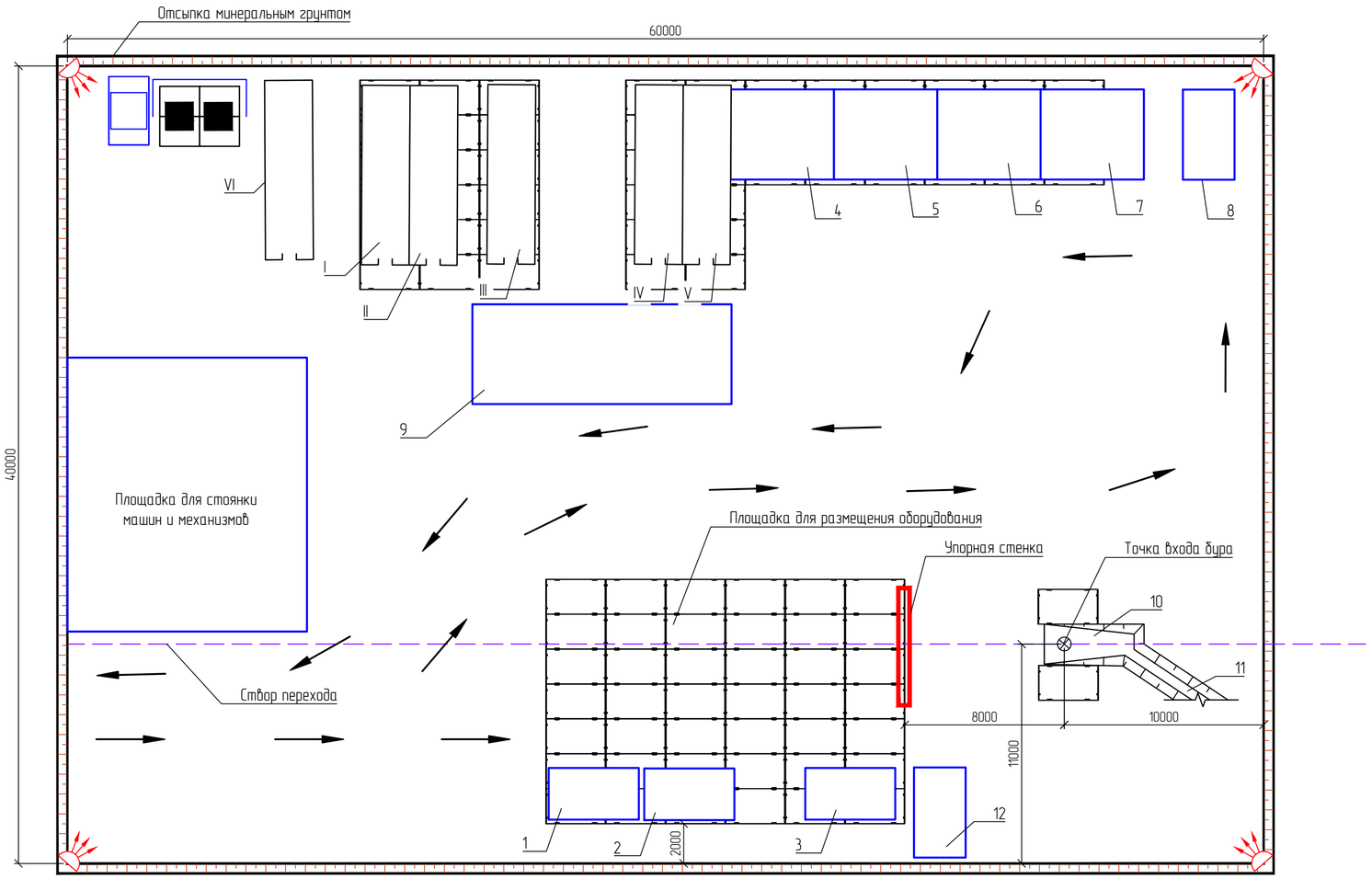

Условные обозначения

- группа прожекторов с направлением оптической оси в одну сторону
- место временного накопления отходов
- бункер накопитель для строительных отходов
- направление движения техники
- плита дорожная

Ведомость временных зданий и сооружений

Номер на плане	Наименование	Примечание
I	Здание административного назначения (контора, офис)	1 шт.
II	Здание приема пищи	1 шт.
III	Помещение для обогрева рабочих (сушилка)	1 шт.
IV	Закрытый отапливаемый склад	1 шт.
V	Закрытый неотапливаемый склад	1 шт.
VI	Туалет	1 шт.

Ведомость временных зданий и сооружений площадки для буровой установки

Номер на плане	Наименование	Примечание
1	Суточный запас бентонита	1 шт.
2	Блок приготовления бурового раствора	1 шт.
3	Насосная станция	1 шт.
4	Площадка складирования материалов и оборудования	1 шт.
5	Площадка складирования прочего оборудования	1 шт.
6	Площадка складирования бурового инструмента	1 шт.
7	Площадка для работы с буровым инструментом (сварочный пост)	1 шт.
8	Слесарная мастерская	1 шт.
9	Площадка складирования бентонита	1 шт.
10	Входной приямок	1 шт.
11	Канава к амбару для выбуренной породы	1 шт.
12	Дизельная электростанция	1 шт.

Взам. инв. №

Подп. и дата

Инв. № подл. 00053806

Изм.	Кол.уч.	Лист	№док.	Подпись	Дата
Разраб.		Селезнева			10.10.24
Проверил		Тимофеев			10.10.24
Гл. спец.		Смирнова			10.10.24
Н. контр.					10.10.24
ГИП		Дордий			10.10.24

НКНХ.5273-ПД-ПОС2-0012

"Реконструкция линейного сооружения – имущественный комплекс «Управление этиленопроводов» на участке Нижнекамск – Казань. Модернизация объектов для транспортировки этилена с учётом дополнительных объемов от ЭП-600"

Стадия	Лист	Листов
П		1

Схема рабочей площадки для буровой установки ННБ (1:500)

СИБУР НОВЫЕ РЕСУРСЫ

НКНХ.5273-ПД-ПОС2_0012_0_R.dwg

Формат А2

Электронная проверка пройдена

Схема устройства подъездной автомобильной дороги

Номер захватки	1	2	3	4	5	6
Схема устройства проектируемых съездов	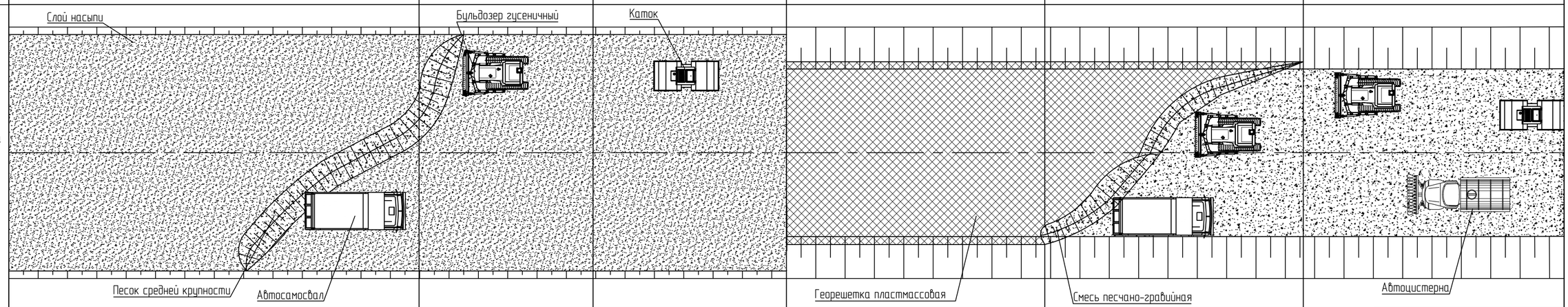					
Номера и наименование технологических операций	1 Подвозка песка средней крупности (крупного), с содержанием пылевато-глинистой фракций автомобилями-самосвалами на дорогу для отсыпки слоя насыпи;	2 Разравнивание песка по всей ширине насыпи бульдозерами;	3 Уплотнение слоя песка в насыпи виброкатками;	4 Устройство армирования из георешетки пластмассовой;	5 Доставка смеси песчано-гравийной и отсыпка в насыпь (в два слоя); 6 Послойное разравнивание бульдозером;	6 Планировка верха земляного полотна бульдозером; 7 Уплотнение насыпи виброкатками;

Номер захватки	7	8
Схема устройства проектируемых съездов	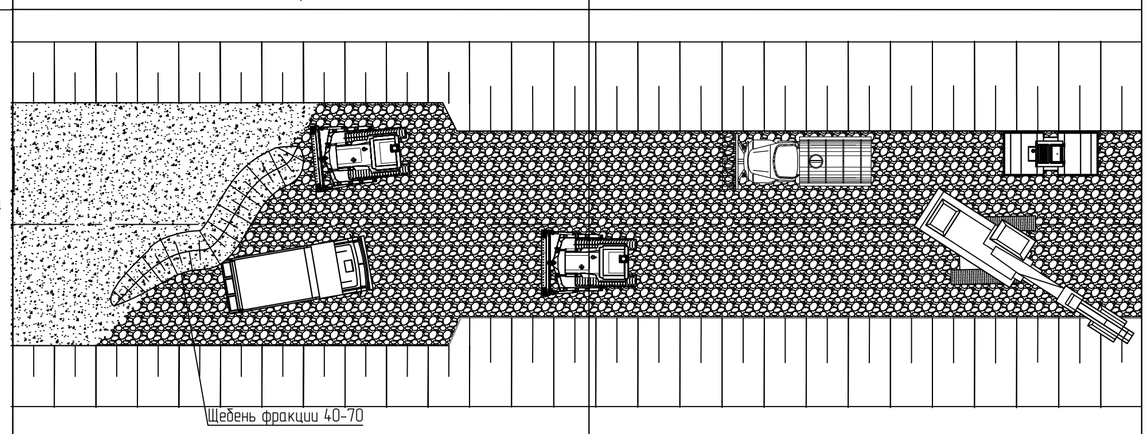	
Номера и наименование технологических операций	8 Доставка щебня фракции от 40 до 70(80) мм отсыпка в насыпь (выполняется в два слоя); 9 Послойное разравнивание отвалов щебня на всю ширину основания бульдозером;	10 Планировка откосов экскаватором; 11 Подвоз расклинивающего щебня автосамосвалами; 12 Заклинка расклинивающего щебня щебненраспределителем; 13 Уплотнение щебня катком;

1 При производстве строительно-монтажных работ соблюдать требования:
- СНиП 12-04-2002 «Безопасность труда в строительстве. Часть 2. Строительное производство»;
- СНиП 12-03-2001 «Безопасность труда в строительстве. Часть 1. Общие требования»;
- СП 48.13330.2019 «Организация строительства»;
- СП 12-136-2002 «Решения по охране труда и промышленной безопасности в проектах организации строительства и проектах производства работ».

2 Земляные работы производятся в соответствии с требованиями СП 45.13330.2017, СП 12-136-2002.

Изм.	Кол.уч.	Лист	N°док.	Подпись	Дата	НКНХ.5273-ПД-ПОС2-0013			
						"Реконструкция линейного сооружения – имущественный комплекс «Управление этиленопроводов» на участке Нижнекамск – Казань. Модернизация объектов для транспортировки этилена с учётом дополнительных объемов от ЭП-600"			
Разраб.		Селезнева			10.10.24		Стадия	Лист	Листов
Проверил		Тимофеев			10.10.24		П		1
Гл. спец.		Смирнова			10.10.24				
Н. контр.					10.10.24	Схема устройства подъездной автомобильной дороги	СИБУР НОВЫЕ РЕСУРСЫ		
ГИП		Дордий			10.10.24				

НКНХ.5273-ПД-ПОС2_0013_0_R.dwg

Формат А2

Взам. инв. N°	Подп. и дата	Инв. N° подл.
		00053806

Схема монтажа опоры мачты связи H=24 м (1:200)

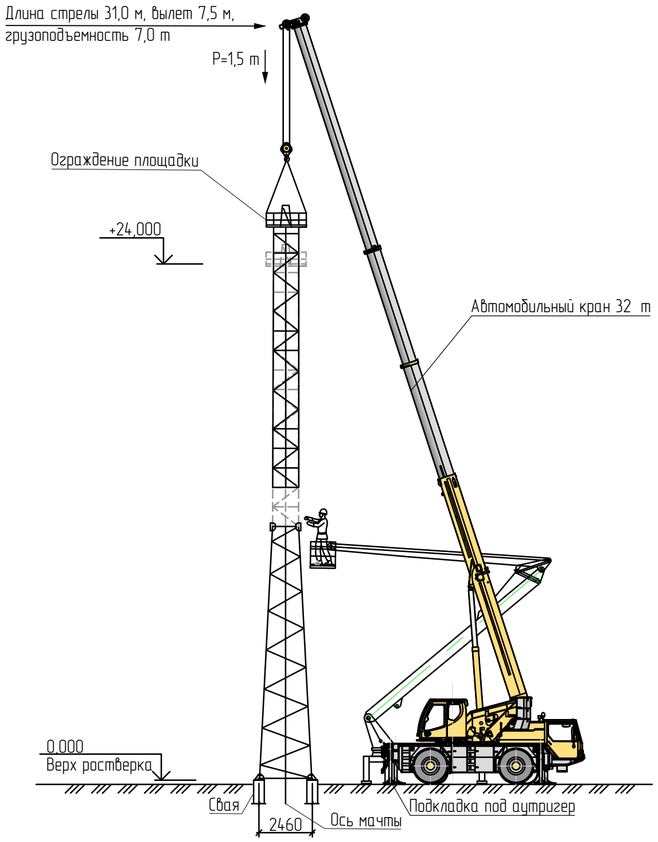

Схема устройства подвеса существующих коммуникаций (1:100)

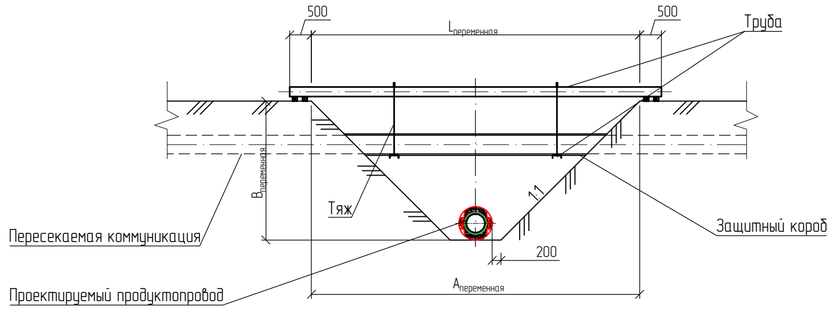

Схема монтажа блок-контейнера телемеханики (1:200)

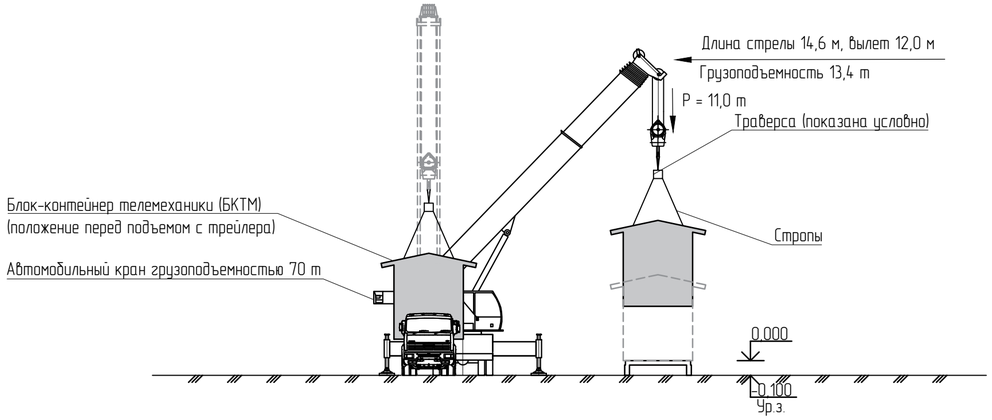

						НКНХ.5273-ПД-ПОС2-0014	
						"Реконструкция линейного сооружения – имущественный комплекс «Управление этиленопроводов» на участке Нижнекамск – Казань. Модернизация объектов для транспортировки этилена с учётом дополнительных объемов от ЭП-600"	
Изм.	Кол.уч.	Лист	№док.	Подпись	Дата		
Разраб.		Селезнева			10.10.24		Стадия: П; Лист: ; Листов: 1
Проверил		Тимофеев			10.10.24		
Гл. спец.		Смирнова			10.10.24		
Н. контр.					10.10.24	Схемы монтажа проектируемых конструкций и сооружений	
ГИП		Дордий			10.10.24		

НКНХ.5273-ПД-ПОС2_0014_0_R.dwg

Формат А2

Взам. инв. №	
Подп. и дата	
Инв. № подл.	00053806

Устройство грунтовых полок в горной местности

На уклонах 8°-12°

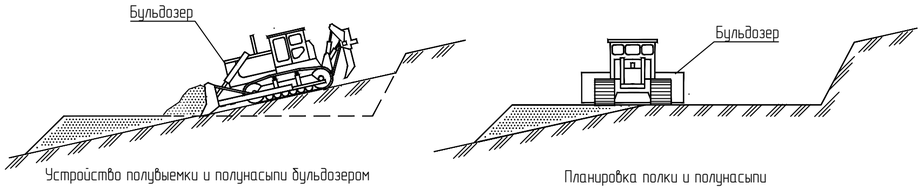

Устройство полувыемки и полунасыпи бульдозером

Планировка полки и полунасыпи

На уклонах 12°-18°

1 этап

Нарезка уступов в полунасыпи бульдозером (нарезка начинается с нижнего уступа)
Первоначальная нарезка уступов поперечными проходами бульдозера



2 этап

Разработка полувыемки и формирование полунасыпи полки

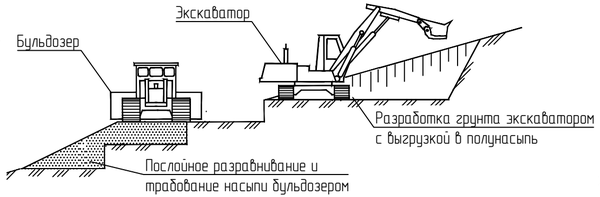

3 этап

Окончательная нарезка уступов продольными проходами бульдозера

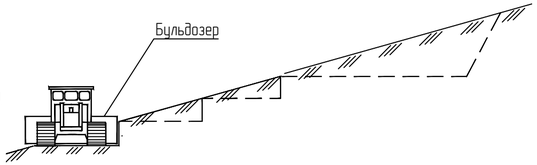

Схема разработки траншеи экскаватором с анкеровкой на горных участках

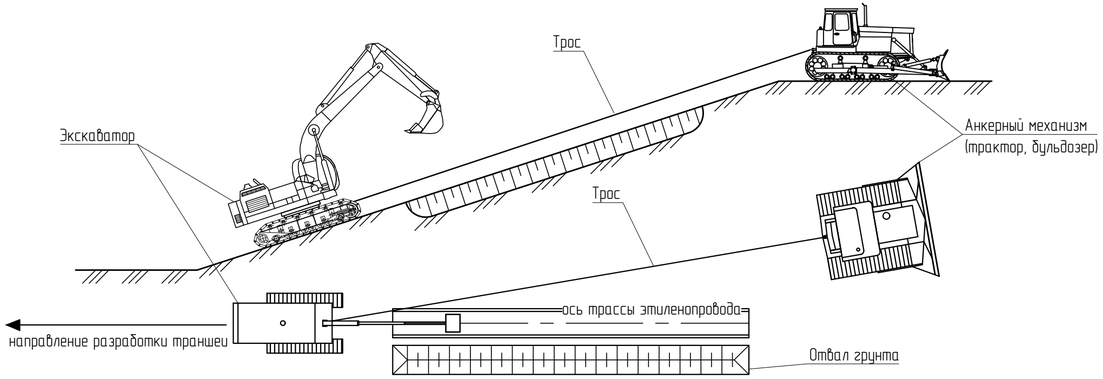

На уклонах более 18°

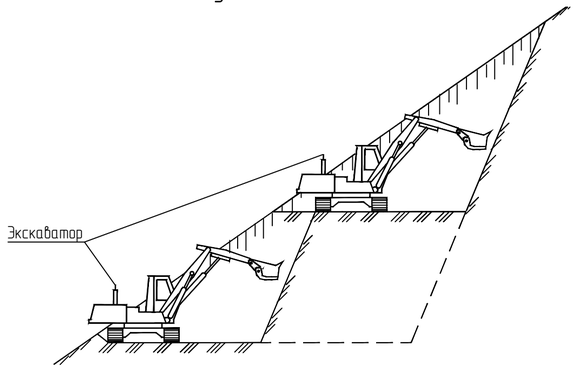

Разработку вести в два яруса

Работы строительной техники, при поперечном уклоне косогора более 8 градусов выполняются с устройством полок. Полки устраиваются шириной, обеспечивающей производство работ по прокладке этиленопровода, путем срезки и подсыпки грунта в пределах полосы отвода этиленопровода, ширина полки уточняется в проекте производства работ.

Разработка полок выполняется бульдозерам экскаватором.

Разработка полок на склонах может быть выполнена:

- продольными проходами бульдозера;
- поперечными проходами бульдозера;
- разработка полок экскаватором.

Перемещение грунта бульдозерам выполняют при продольном уклоне откоса, не превышающем 35° и на подъемах не более 25°.

При поперечном уклоне более 18° разработка полок ведется одноковшовыми экскаваторами, оборудованными прямой лопатой, в комплексе с бульдозером, перемещающим разрыхленный грунт в отвал. При этом установку экскаватора устанавливают на выработанном им горизонтальном уступе полки.

При работе на продольных уклонах от 15 до 22°, для обеспечения устойчивости, работы ведутся экскаватором оборудованным обратной лопатой. Работу на таких уклонах начинают с верха косогора и далее вниз по уклону.

На продольных уклонах от 15 до 22° работа одноковшового экскаватора без его якорения бульдозером не допускается.

						НКНХ.5273-ПД-ПОС2-0015	
						"Реконструкция линейного сооружения – имущественный комплекс «Управление этиленопроводов» на участке Нижнекамск – Казань. Модернизация объектов для транспортировки этилена с учётом дополнительных объемов от ЭП-600"	
Изм.	Кол.уч.	Лист	№док.	Подпись	Дата		
Разраб.		Селезнева			10.10.24		Стадия / Лист / Листов
Проверил		Тимофеев			10.10.24		П / / 1
Гл. спец.		Смирнова			10.10.24		
Н. контр.					10.10.24	Устройство грунтовых полок в горной местности	СИБУР НОВЫЕ РЕСУРСЫ
ГИП		Дордий			10.10.24		

НКНХ.5273-ПД-ПОС2_0015_0_R.dwg

Формат А4х3

Взам. инв. №

Подп. и дата

Инв. № подл. 00053806