






Номер п/п	Обозначение электронного документа	Наименование документа	Версия	Номер последнего изменения
1	135I0-00006-66819-ГС50-ПЗУ2	Раздел 2. Схема планировочной организации земельного участка Часть 2 Графическая часть	4	3
MD5		88B7BE0001D1CB3F12A59FFB2A9C53B3		
Наименование файла		Дата и время последнего изменения файла	Размер файла (байт)	
Раздел ПД №2 Часть №2 135I0-00006-66819-ГС50-ПЗУ2_4_3_R.pdf		16 августа 2024 г., 11:16:18	61 787 754	
Характер выполняемых работ	Ф.И.О.	Подпись	Дата	
Разраб.	Инженер-проектировщик 1 категории Белова А.П.		16.08.2024	
Гл. специалист	Калашников В.А.		16.08.2024	
Н. контр.	Инженер 1-категории Иваненко А.А.		16.08.2024	
Согласовал	ГИП Пресняков Д.В.		16.08.2024	
Утвердил	Руководитель проектов Стариков А.А.		16.08.2024	
Информационно-удостоверяющий лист		135I0-00006-66819-ГС50-ПЗУ2-УЛ	Лист 1	Листов 1