Общество с ограниченной ответственностью
«НОВЫЕ РЕСУРСЫ»

Заказчик – **ПАО «Нижнекамскнефтехим»**

«Реконструкция линейного сооружения - имущественный комплекс «Управление этиленопроводов» на участке Нижнекамск – Казань. Модернизация объектов для транспортировки этилена с учётом дополнительных объемов от ЭП-600»

ПРОЕКТНАЯ ДОКУМЕНТАЦИЯ

Раздел 2. Проект полосы отвода

Часть 2. Графическая часть

НКНХ.5273-ПД-ППО2

Том 2.2

2024

Общество с ограниченной ответственностью
«НОВЫЕ РЕСУРСЫ»

Заказчик – **ПАО «Нижнекамскнефтехим»**

«Реконструкция линейного сооружения - имущественный комплекс «Управление этиленопроводов» на участке Нижнекамск – Казань. Модернизация объектов для транспортировки этилена с учётом дополнительных объемов от ЭП-600»

ПРОЕКТНАЯ ДОКУМЕНТАЦИЯ

Раздел 2. Проект полосы отвода

Часть 2. Графическая часть

НКНХ.5273-ПД-ППО2

Том 2.2

Руководитель проектов (подпись, дата) **А.С. Махов**

Главный инженер проекта (подпись, дата) **С.А. Дордий**

2024

Взам. инв. №	
Подп. и дата	
Инв. № подл.	00056118

СОДЕРЖАНИЕ ТОМА

Обозначение	Наименование	Примечание
НКНХ.5273-ПД-СР	Состав работ	Выпускается отдельным томом 0
НКНХ.5273-ПД-ППО2-С	Содержание документа	Лист 2
	Полоса отвода	
НКНХ.5273-ПД-ППО2-0001	Обзорная схема	Лист 15
НКНХ.5273-ПД-ППО2-0002 л.1	План трассы. ПК0 - ПК600. Полоса отвода (1:2000)	Лист 16
НКНХ.5273-ПД-ППО2-0002 л.2	План трассы. ПК0 - ПК600. Полоса отвода (1:2000)	Лист 17
НКНХ.5273-ПД-ППО2-0002 л.3	План трассы. ПК0 - ПК600. Полоса отвода (1:2000)	Лист 18
НКНХ.5273-ПД-ППО2-0002 л.4	План трассы. ПК0 - ПК600. Полоса отвода (1:2000)	Лист 19

Взам. инв. №

Подп. и дата

Инв. № подл. 00056118

Изм.	Кол.уч	Лист	№док.	Подп.	Дата	НКНХ.5273-ПД-ППО2-С		
Разраб.		Заболотная			10.10.24	Содержание документа	Стадия	Лист	Листов
Проверил		Рубченко			10.10.24		П		13
Гл.спец.		Кашапов			10.10.24				
Н. контр.									
ГИП		Дордий			10.10.24				

СИБУР НОВЫЕ РЕСУРСЫ

Обозначение	Наименование	Примечание
НКНХ.5273-ПД-ППО2-0002 л.5	План трассы. ПК0 - ПК600. Полоса отвода (1:2000)	Лист 20
НКНХ.5273-ПД-ППО2-0002 л.6	План трассы. ПК0 - ПК600. Полоса отвода (1:2000)	Лист 21
НКНХ.5273-ПД-ППО2-0002 л.7	План трассы. ПК0 - ПК600. Полоса отвода (1:2000)	Лист 22
НКНХ.5273-ПД-ППО2-0002 л.8	План трассы. ПК0 - ПК600. Полоса отвода (1:2000)	Лист 23
НКНХ.5273-ПД-ППО2-0002 л.9	План трассы. ПК0 - ПК600. Полоса отвода (1:2000)	Лист 24
НКНХ.5273-ПД-ППО2-0002 л.10	План трассы. ПК0 - ПК600. Полоса отвода (1:2000)	Лист 25
НКНХ.5273-ПД-ППО2-0002 л.11	План трассы. ПК0 - ПК600. Полоса отвода (1:2000)	Лист 26
НКНХ.5273-ПД-ППО2-0002 л.12	План трассы. ПК0 - ПК600. Полоса отвода (1:2000)	Лист 27
НКНХ.5273-ПД-ППО2-0002 л.13	План трассы. ПК0 - ПК600. Полоса отвода (1:2000)	Лист 28
НКНХ.5273-ПД-ППО2-0002 л.14	План трассы. ПК0 - ПК600. Полоса отвода (1:2000)	Лист 29
НКНХ.5273-ПД-ППО2-0002	План трассы. ПК0 - ПК600. Полоса отвода	Лист 30

Обозначение	Наименование	Примечание
л.15	(1:2000)	
НКНХ.5273-ПД-ППО2-0002 л.16	План трассы. ПК0 - ПК600. Полоса отвода (1:2000)	Лист 31
НКНХ.5273-ПД-ППО2-0002 л.17	План трассы. ПК0 - ПК600. Полоса отвода (1:2000)	Лист 32
НКНХ.5273-ПД-ППО2-0002 л.18	План трассы. ПК0 - ПК600. Полоса отвода (1:2000)	Лист 33
НКНХ.5273-ПД-ППО2-0002 л.19	План трассы. ПК0 - ПК600. Полоса отвода (1:2000)	Лист 34
НКНХ.5273-ПД-ППО2-0002 л.20	План трассы. ПК0 - ПК600. Полоса отвода (1:2000)	Лист 35
НКНХ.5273-ПД-ППО2-0002 л.21	План трассы. ПК0 - ПК600. Полоса отвода (1:2000)	Лист 36
НКНХ.5273-ПД-ППО2-0002 л.22	План трассы. ПК0 - ПК600. Полоса отвода (1:2000)	Лист 37
НКНХ.5273-ПД-ППО2-0002 л.23	План трассы. ПК0 - ПК600. Полоса отвода (1:2000)	Лист 38
НКНХ.5273-ПД-ППО2-0002 л.24	План трассы. ПК0 - ПК600. Полоса отвода (1:2000)	Лист 39
НКНХ.5273-ПД-ППО2-0002 л.25	План трассы. ПК0 - ПК600. Полоса отвода (1:2000)	Лист 40

Обозначение	Наименование	Примечание
НКНХ.5273-ПД-ППО2-0002 л.26	План трассы. ПК0 - ПК600. Полоса отвода (1:2000)	Лист 41
НКНХ.5273-ПД-ППО2-0002 л.27	План трассы. ПК0 - ПК600. Полоса отвода (1:2000)	Лист 42
НКНХ.5273-ПД-ППО2-0002 л.28	План трассы. ПК0 - ПК600. Полоса отвода (1:2000)	Лист 43
НКНХ.5273-ПД-ППО2-0002 л.29	План трассы. ПК0 - ПК600. Полоса отвода (1:2000)	Лист 44
НКНХ.5273-ПД-ППО2-0002 л.30	План трассы. ПК0 - ПК600. Полоса отвода (1:2000)	Лист 45
НКНХ.5273-ПД-ППО2-0003 л.1	План трассы. ПК600 – ПК1040. Полоса отвода (1:2000)	Лист 46
НКНХ.5273-ПД-ППО2-0003 л.2	План трассы. ПК600 – ПК1040. Полоса отвода (1:2000)	Лист 47
НКНХ.5273-ПД-ППО2-0003 л.3	План трассы. ПК600 – ПК1040. Полоса отвода (1:2000)	Лист 48
НКНХ.5273-ПД-ППО2-0003 л.4	План трассы. ПК600 – ПК1040. Полоса отвода (1:2000)	Лист 49
НКНХ.5273-ПД-ППО2-0003 л.5	План трассы. ПК600 – ПК1040. Полоса отвода (1:2000)	Лист 50
НКНХ.5273-ПД-ППО2-0003	План трассы. ПК600 – ПК1040. Полоса	Лист 51

Взам. инв. №

Подп. и дата

Инв. № подл. 00056118

Изм.	Кол.уч.	Лист	№док	Подп.	Дата	НКНХ.5273-ПД-ППО2-С	Лист 4

Обозначение	Наименование	Примечание
л.6	отвода (1:2000)	
НКНХ.5273-ПД-ППО2-0003 л.7	План трассы. ПК600 – ПК1040. Полоса отвода (1:2000)	Лист 52
НКНХ.5273-ПД-ППО2-0003 л.8	План трассы. ПК600 – ПК1040. Полоса отвода (1:2000)	Лист 53
НКНХ.5273-ПД-ППО2-0003 л.9	План трассы. ПК600 – ПК1040. Полоса отвода (1:2000)	Лист 54
НКНХ.5273-ПД-ППО2-0003 л.10	План трассы. ПК600 – ПК1040. Полоса отвода (1:2000)	Лист 55
НКНХ.5273-ПД-ППО2-0003 л.11	План трассы. ПК600 – ПК1040. Полоса отвода (1:2000)	Лист 56
НКНХ.5273-ПД-ППО2-0003 л.12	План трассы. ПК600 – ПК1040. Полоса отвода (1:2000)	Лист 57
НКНХ.5273-ПД-ППО2-0003 л.13	План трассы. ПК600 – ПК1040. Полоса отвода (1:2000)	Лист 58
НКНХ.5273-ПД-ППО2-0003 л.14	План трассы. ПК600 – ПК1040. Полоса отвода (1:2000)	Лист 59
НКНХ.5273-ПД-ППО2-0003 л.15	План трассы. ПК600 – ПК1040. Полоса отвода (1:2000)	Лист 60
НКНХ.5273-ПД-ППО2-0003 л.16	План трассы. ПК600 – ПК1040. Полоса отвода (1:2000)	Лист 61

Обозначение	Наименование	Примечание
НКНХ.5273-ПД-ППО2-0003 л.17	План трассы. ПК600 – ПК1040. Полоса отвода (1:2000)	Лист 62
НКНХ.5273-ПД-ППО2-0003 л.18	План трассы. ПК600 – ПК1040. Полоса отвода (1:2000)	Лист 63
НКНХ.5273-ПД-ППО2-0003 л.19	План трассы. ПК600 – ПК1040. Полоса отвода (1:2000)	Лист 64
НКНХ.5273-ПД-ППО2-0003 л.20	План трассы. ПК600 – ПК1040. Полоса отвода (1:2000)	Лист 65
НКНХ.5273-ПД-ППО2-0003 л.21	План трассы. ПК600 – ПК1040. Полоса отвода (1:2000)	Лист 66
НКНХ.5273-ПД-ППО2-0003 л.22	План трассы. ПК600 – ПК1040. Полоса отвода (1:2000)	Лист 67
НКНХ.5273-ПД-ППО2-0003 л.23	План трассы. ПК600 – ПК1040. Полоса отвода (1:2000)	Лист 68
НКНХ.5273-ПД-ППО2-0003 л.24	План трассы. ПК600 – ПК1040. Полоса отвода (1:2000)	Лист 69
НКНХ.5273-ПД-ППО2-0004 л.1	План трассы. ПК1042 – ПК1900. Полоса отвода (1:2000)	Лист 70
НКНХ.5273-ПД-ППО2-0004 л.2	План трассы. ПК1042 – ПК1900. Полоса отвода (1:2000)	Лист 71
НКНХ.5273-ПД-ППО2-0004	План трассы. ПК1042 – ПК1900. Полоса	Лист 72

Обозначение	Наименование	Примечание
л.3	отвода (1:2000)	
НКНХ.5273-ПД-ППО2-0004 л.4	План трассы. ПК1042 – ПК1900. Полоса отвода (1:2000)	Лист 73
НКНХ.5273-ПД-ППО2-0004 л.5	План трассы. ПК1042 – ПК1900. Полоса отвода (1:2000)	Лист 74
НКНХ.5273-ПД-ППО2-0004 л.6	План трассы. ПК1042 – ПК1900. Полоса отвода (1:2000)	Лист 75
НКНХ.5273-ПД-ППО2-0004 л.7	План трассы. ПК1042 – ПК1900. Полоса отвода (1:2000)	Лист 76
НКНХ.5273-ПД-ППО2-0004 л.8	План трассы. ПК1042 – ПК1900. Полоса отвода (1:2000)	Лист 77
НКНХ.5273-ПД-ППО2-0004 л.9	План трассы. ПК1042 – ПК1900. Полоса отвода (1:2000)	Лист 78
НКНХ.5273-ПД-ППО2-0004 л.10	План трассы. ПК1042 – ПК1900. Полоса отвода (1:2000)	Лист 79
НКНХ.5273-ПД-ППО2-0004 л.11	План трассы. ПК1042 – ПК1900. Полоса отвода (1:2000)	Лист 80
НКНХ.5273-ПД-ППО2-0004 л.12	План трассы. ПК1042 – ПК1900. Полоса отвода (1:2000)	Лист 81
НКНХ.5273-ПД-ППО2-0004 л.13	План трассы. ПК1042 – ПК1900. Полоса отвода (1:2000)	Лист 82

Обозначение	Наименование	Примечание
НКНХ.5273-ПД-ППО2-0004 л.14	План трассы. ПК1042 – ПК1900. Полоса отвода (1:2000)	Лист 83
НКНХ.5273-ПД-ППО2-0004 л.15	План трассы. ПК1042 – ПК1900. Полоса отвода (1:2000)	Лист 84
НКНХ.5273-ПД-ППО2-0004 л.16	План трассы. ПК1042 – ПК1900. Полоса отвода (1:2000)	Лист 85
НКНХ.5273-ПД-ППО2-0004 л.17	План трассы. ПК1042 – ПК1900. Полоса отвода (1:2000)	Лист 86
НКНХ.5273-ПД-ППО2-0004 л.18	План трассы. ПК1042 – ПК1900. Полоса отвода (1:2000)	Лист 87
НКНХ.5273-ПД-ППО2-0004 л.19	План трассы. ПК1042 – ПК1900. Полоса отвода (1:2000)	Лист 88
НКНХ.5273-ПД-ППО2-0004 л.20	План трассы. ПК1042 – ПК1900. Полоса отвода (1:2000)	Лист 89
НКНХ.5273-ПД-ППО2-0004 л.21	План трассы. ПК1042 – ПК1900. Полоса отвода (1:2000)	Лист 90
НКНХ.5273-ПД-ППО2-0004 л.22	План трассы. ПК1042 – ПК1900. Полоса отвода (1:2000)	Лист 91
НКНХ.5273-ПД-ППО2-0004 л.23	План трассы. ПК1042 – ПК1900. Полоса отвода (1:2000)	Лист 92
НКНХ.5273-ПД-ППО2-0004	План трассы. ПК1042 – ПК1900. Полоса	Лист 93

Обозначение	Наименование	Примечание
л.24	отвода (1:2000)	
НКНХ.5273-ПД-ППО2-0004 л.25	План трассы. ПК1042 – ПК1900. Полоса отвода (1:2000)	Лист 94
НКНХ.5273-ПД-ППО2-0004 л.26	План трассы. ПК1042 – ПК1900. Полоса отвода (1:2000)	Лист 95
НКНХ.5273-ПД-ППО2-0004 л.27	План трассы. ПК1042 – ПК1900. Полоса отвода (1:2000)	Лист 96
НКНХ.5273-ПД-ППО2-0004 л.28	План трассы. ПК1042 – ПК1900. Полоса отвода (1:2000)	Лист 97
НКНХ.5273-ПД-ППО2-0004 л.29	План трассы. ПК1042 – ПК1900. Полоса отвода (1:2000)	Лист 98
НКНХ.5273-ПД-ППО2-0004 л.30	План трассы. ПК1042 – ПК1900. Полоса отвода (1:2000)	Лист 99
НКНХ.5273-ПД-ППО2-0004 л.31	План трассы. ПК1042 – ПК1900. Полоса отвода (1:2000)	Лист 100
НКНХ.5273-ПД-ППО2-0004 л.32	План трассы. ПК1042 – ПК1900. Полоса отвода (1:2000)	Лист 101
НКНХ.5273-ПД-ППО2-0004 л.33	План трассы. ПК1042 – ПК1900. Полоса отвода (1:2000)	Лист 102
НКНХ.5273-ПД-ППО2-0004 л.34	План трассы. ПК1042 – ПК1900. Полоса отвода (1:2000)	Лист 103

Обозначение	Наименование	Примечание
НКНХ.5273-ПД-ППО2-0004 л.35	План трассы. ПК1042 – ПК1900. Полоса отвода (1:2000)	Лист 104
НКНХ.5273-ПД-ППО2-0004 л.36	План трассы. ПК1042 – ПК1900. Полоса отвода (1:2000)	Лист 105
НКНХ.5273-ПД-ППО2-0004 л.37	План трассы. ПК1042 – ПК1900. Полоса отвода (1:2000)	Лист 106
НКНХ.5273-ПД-ППО2-0004 л.38	План трассы. ПК1042 – ПК1900. Полоса отвода (1:2000)	Лист 107
НКНХ.5273-ПД-ППО2-0005 л.1	План трассы. ПК1900 – ПК2530. Полоса отвода (1:2000)	Лист 108
НКНХ.5273-ПД-ППО2-0005 л.2	План трассы. ПК1900 – ПК2530. Полоса отвода (1:2000)	Лист 109
НКНХ.5273-ПД-ППО2-0005 л.3	План трассы. ПК1900 – ПК2530. Полоса отвода (1:2000)	Лист 110
НКНХ.5273-ПД-ППО2-0005 л.4	План трассы. ПК1900 – ПК2530. Полоса отвода (1:2000)	Лист 111
НКНХ.5273-ПД-ППО2-0005 л.5	План трассы. ПК1900 – ПК2530. Полоса отвода (1:2000)	Лист 112
НКНХ.5273-ПД-ППО2-0005 л.6	План трассы. ПК1900 – ПК2530. Полоса отвода (1:2000)	Лист 113
НКНХ.5273-ПД-ППО2-0005	План трассы. ПК1900 – ПК2530. Полоса	Лист 114

Обозначение	Наименование	Примечание
л.7	отвода (1:2000)	
НКНХ.5273-ПД-ППО2-0005 л.8	План трассы. ПК1900 – ПК2530. Полоса отвода (1:2000)	Лист 115
НКНХ.5273-ПД-ППО2-0005 л.9	План трассы. ПК1900 – ПК2530. Полоса отвода (1:2000)	Лист 116
НКНХ.5273-ПД-ППО2-0005 л.10	План трассы. ПК1900 – ПК2530. Полоса отвода (1:2000)	Лист 117
НКНХ.5273-ПД-ППО2-0005 л.11	План трассы. ПК1900 – ПК2530. Полоса отвода (1:2000)	Лист 118
НКНХ.5273-ПД-ППО2-0005 л.12	План трассы. ПК1900 – ПК2530. Полоса отвода (1:2000)	Лист 119
НКНХ.5273-ПД-ППО2-0005 л.13	План трассы. ПК1900 – ПК2530. Полоса отвода (1:2000)	Лист 120
НКНХ.5273-ПД-ППО2-0005 л.14	План трассы. ПК1900 – ПК2530. Полоса отвода (1:2000)	Лист 121
НКНХ.5273-ПД-ППО2-0005 л.15	План трассы. ПК1900 – ПК2530. Полоса отвода (1:2000)	Лист 122
НКНХ.5273-ПД-ППО2-0005 л.16	План трассы. ПК1900 – ПК2530. Полоса отвода (1:2000)	Лист 123
НКНХ.5273-ПД-ППО2-0005 л.17	План трассы. ПК1900 – ПК2530. Полоса отвода (1:2000)	Лист 124

Обозначение	Наименование	Примечание
НКНХ.5273-ПД-ППО2-0005 л.18	План трассы. ПК1900 – ПК2530. Полоса отвода (1:2000)	Лист 125
НКНХ.5273-ПД-ППО2-0005 л.19	План трассы. ПК1900 – ПК2530. Полоса отвода (1:2000)	Лист 126
НКНХ.5273-ПД-ППО2-0005 л.20	План трассы. ПК1900 – ПК2530. Полоса отвода (1:2000)	Лист 127
НКНХ.5273-ПД-ППО2-0005 л.21	План трассы. ПК1900 – ПК2530. Полоса отвода (1:2000)	Лист 128
НКНХ.5273-ПД-ППО2-0005 л.22	План трассы. ПК1900 – ПК2530. Полоса отвода (1:2000)	Лист 129
НКНХ.5273-ПД-ППО2-0005 л.23	План трассы. ПК1900 – ПК2530. Полоса отвода (1:2000)	Лист 130
НКНХ.5273-ПД-ППО2-0005 л.24	План трассы. ПК1900 – ПК2530. Полоса отвода (1:2000)	Лист 131
НКНХ.5273-ПД-ППО2-0005 л.25	План трассы. ПК1900 – ПК2530. Полоса отвода (1:2000)	Лист 132
НКНХ.5273-ПД-ППО2-0005 л.26	План трассы. ПК1900 – ПК2530. Полоса отвода (1:2000)	Лист 133
НКНХ.5273-ПД-ППО2-0005 л.27	План трассы. ПК1900 – ПК2530. Полоса отвода (1:2000)	Лист 134
НКНХ.5273-ПД-ППО2-0005	План трассы. ПК1900 – ПК2530. Полоса	Лист 135

Обозначение	Наименование	Примечание
л.28	отвода (1:2000)	
НКНХ.5273-ПД-ППО2-0005 л.29	План трассы. ПК1900 – ПК2530. Полоса отвода (1:2000)	Лист 136
НКНХ.5273-ПД-ППО2-0005 л.30	План трассы. ПК1900 – ПК2530. Полоса отвода (1:2000)	Лист 137
НКНХ.5273-ПД-ППО2-0005 л.31	План трассы. ПК1900 – ПК2530. Полоса отвода (1:2000)	Лист 138
НКНХ.5273-ПД-ППО2-0005 л.32	План трассы. ПК1900 – ПК2530. Полоса отвода (1:2000)	Лист 139

Обзорная схема размещения объекта (1:200000)

«Реконструкция магистрального этиленопровода «Нижнекамск - Казань» и модернизация объектов для транспортировки этилена (с учетом дополнительных объемов от ЭП-600)»

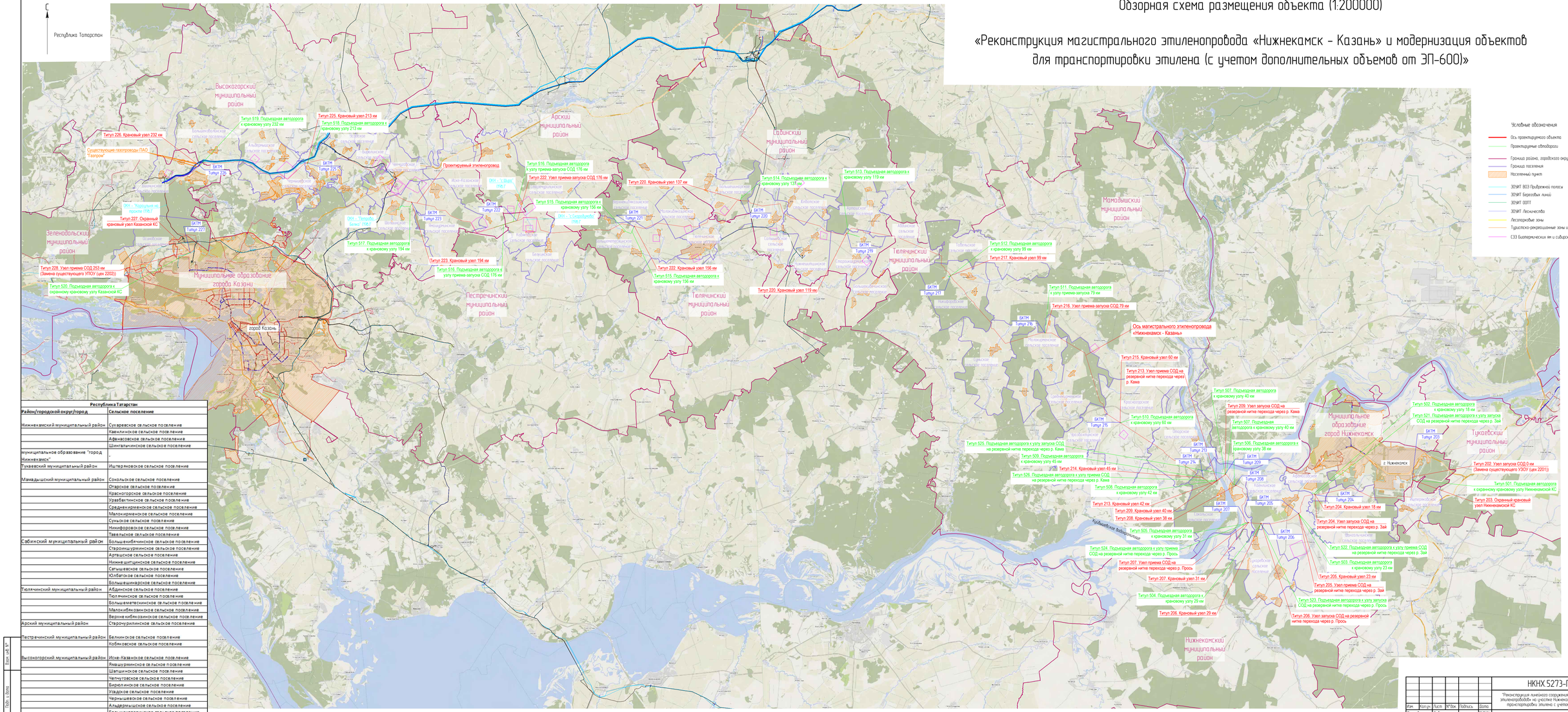

Республика Татарстан	
Район/городской округ/город	**Сельское поселение**
Нижнекамский муниципальный район	Сухаревское сельское поселение
	Кавелинское сельское поселение
	Афанасовское сельское поселение
	Шингальчинское сельское поселение
муниципальное образование "город Нижнекамск"	-
Тукаевский муниципальный район	Иштеряковское сельское поселение
Мамадышский муниципальный район	Сокольское сельское поселение
	Отарское сельское поселение
	Красногорское сельское поселение
	Уразбахтинское сельское поселение
	Среднекирменское сельское поселение
	Малокирменское сельское поселение
	Сунъское сельское поселение
	Никифоровское сельское поселение
	Тавельское сельское поселение
Сабинский муниципальный район	Большекибячинское сельское поселение
	Староишурминское сельское поселение
	Арташское сельское поселение
	Нижнешитцинское сельское поселение
	Сатышевское сельское поселение
	Юлбатское сельское поселение
	Большешинарское сельское поселение
Тюлячинский муниципальный район	Абдинское сельское поселение
	Тюлячинское сельское поселение
	Большеметескинское сельское поселение
	Малокибякозинское сельское поселение
	Верхнекибякозинское сельское поселение
Арский муниципальный район	Старочурилинское сельское поселение
Пестречинский муниципальный район	Белкинское сельское поселение
	Кобяковское сельское поселение
Высокогорский муниципальный район	Иске-Казанское сельское поселение
	Ямашурминское сельское поселение
	Шапшинское сельское поселение
	Чепчуговское сельское поселение
	Бирюлинское сельское поселение
	Усадское сельское поселение
	Чернышевское сельское поселение
	Альдермышское сельское поселение
	Большековалинское сельское поселение
Зеленодольский муниципальный район	Бишнинское сельское поселение
	Осиновское сельское поселение
Муниципальное образование города Казани (г. Казань)	-

Инв. № подл.	Подп. и дата	Взам. инв. №
0005618		

						НКНХ 5273-ПД-ПП02-0001
Изм.	Кол.уч.	Лист	№док.	Подпись	Дата	"Реконструкция линейного сооружения – имущественный комплекс «Управление этиленопроводов» на участке Нижнекамск – Казань. Модернизация объектов для транспортировки этилена с учетом дополнительных объемов от ЭП-600"
Разраб.		Заболотная			10.10.24	
Проверил		Рубченко			10.10.24	
Гл. спец.		Кошелев			10.10.24	
Н. контр.						
ГИП		Дорфий			10.10.24	

Стадия	Лист	Листов
П		1

Обзорная схема размещения объекта (1:200000)

СИБУР НОВЫЕ РЕСУРСЫ

НКНХ 5273-ПД-ПП02-0001_0_R.dwg

Формат А2х3

С

РОССИЯ, Республика Татарстан

Нижнекамский муниципальный раройон (г.Нижнекамск),

Тукаевский муниципальный район,

Мамадышский муниципальный район

План трассы. ПК0 - ПК600. Полоса отвода (1:2000)

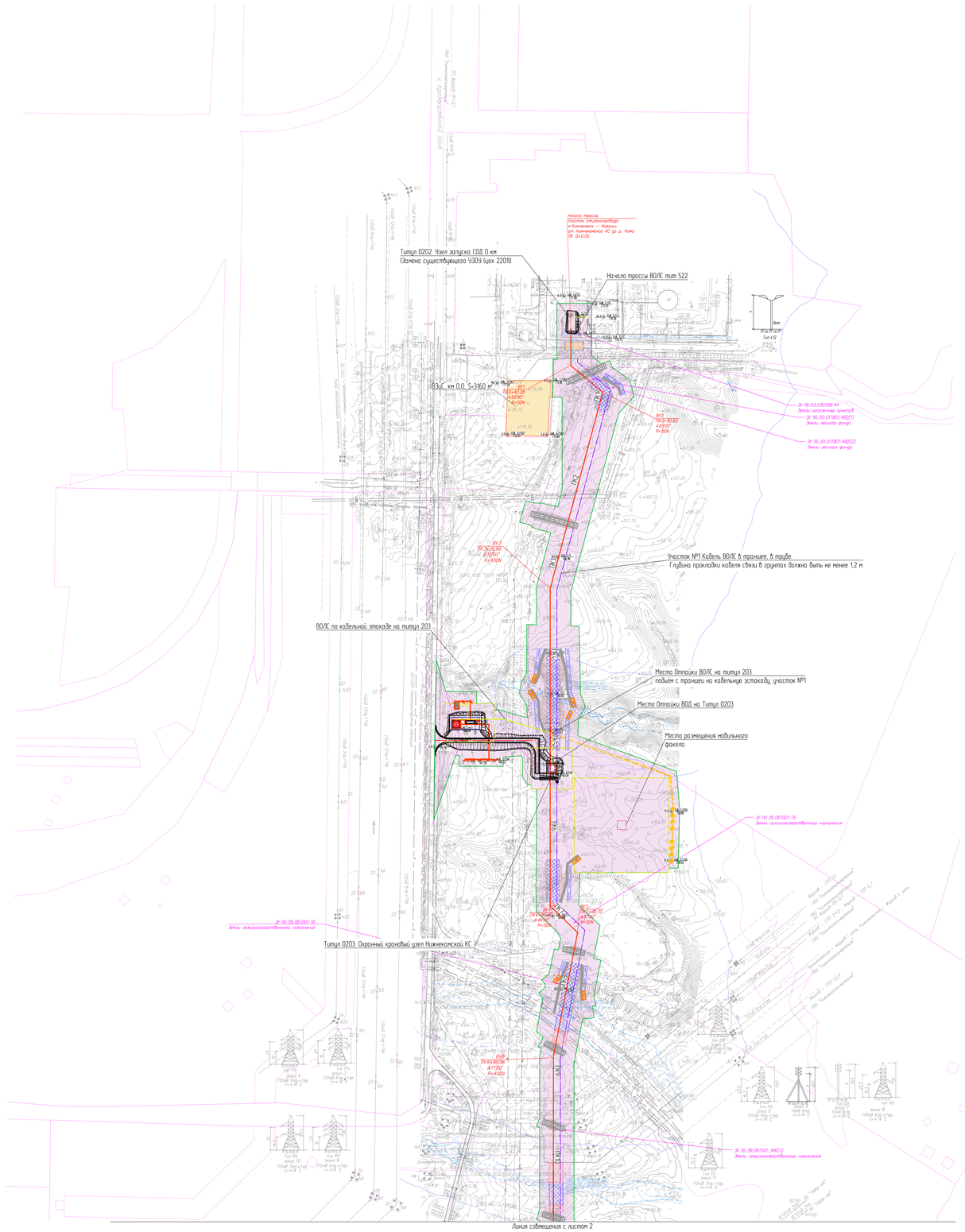

Схема расположения листов

Условные обозначения

- граница зоны планируемого размещения линейного объекта
- граница зоны планируемого размещения ВЗиС
- пресса проектируемого эпилинопровода (основной)
- пресса проектируемого эпилинопровода (резервный)
- пресса проектируемого ВОЛС

1. Система координат МСК-16 зона 2
2. Съемка выполнена в марте-мае 2024 г.
3. План составлен с сечением рельефа через 0,5 м
4. Система высот Балтийская 1977г.
5. Чертеж разработан на основе материалов НКНХ.5273-ИИ-ИГДИ12.4, Подраздел 1. Участок КМ 0 – КМ 60, Часть 2. Графическая часть, Том 1.12.4, чертеж НКНХ.5273-ИИ-ИГДИ12.4-0057

Изм.	Кол.уч.	Лист	№док.	Подпись	Дата
Разраб.		Заболотная			10.10.24
Проверил		Рубченко			10.10.24
Гл. спец.		Кошелев			10.10.24
Н. контр.					
ГИП		Дордий			10.10.24

НКНХ.5273-ПД-ПП02-0002

"Реконструкция линейного сооружения – имущественный комплекс «Управление эпилинопроводов» на участке Нижнекамск – Казань. Модернизация объектов для транспортировки эпилина с учетом дополнительных объемов от ЭП-600"

Стадия	Лист	Листов
П	1	30

План трассы. ПК0 - ПК600.
Полоса отвода (1:2000)

СИБУР
НОВЫЕ РЕСУРСЫ

НКНХ.5273-ПД-ПП02-0002.1_0_R.dwg

Формат А0

Инв. № подл. | Подп. и дата | Взам. инв. №

00056118

План трассы. ПКО – ПК600. Полоса отвода (1:2000)

С

РОССИЯ, Республика Татарстан

Нижнекамский муниципальный раройон (г.Нижнекамск),

Тукаевский муниципальный район,

Мамадышский муниципальный район

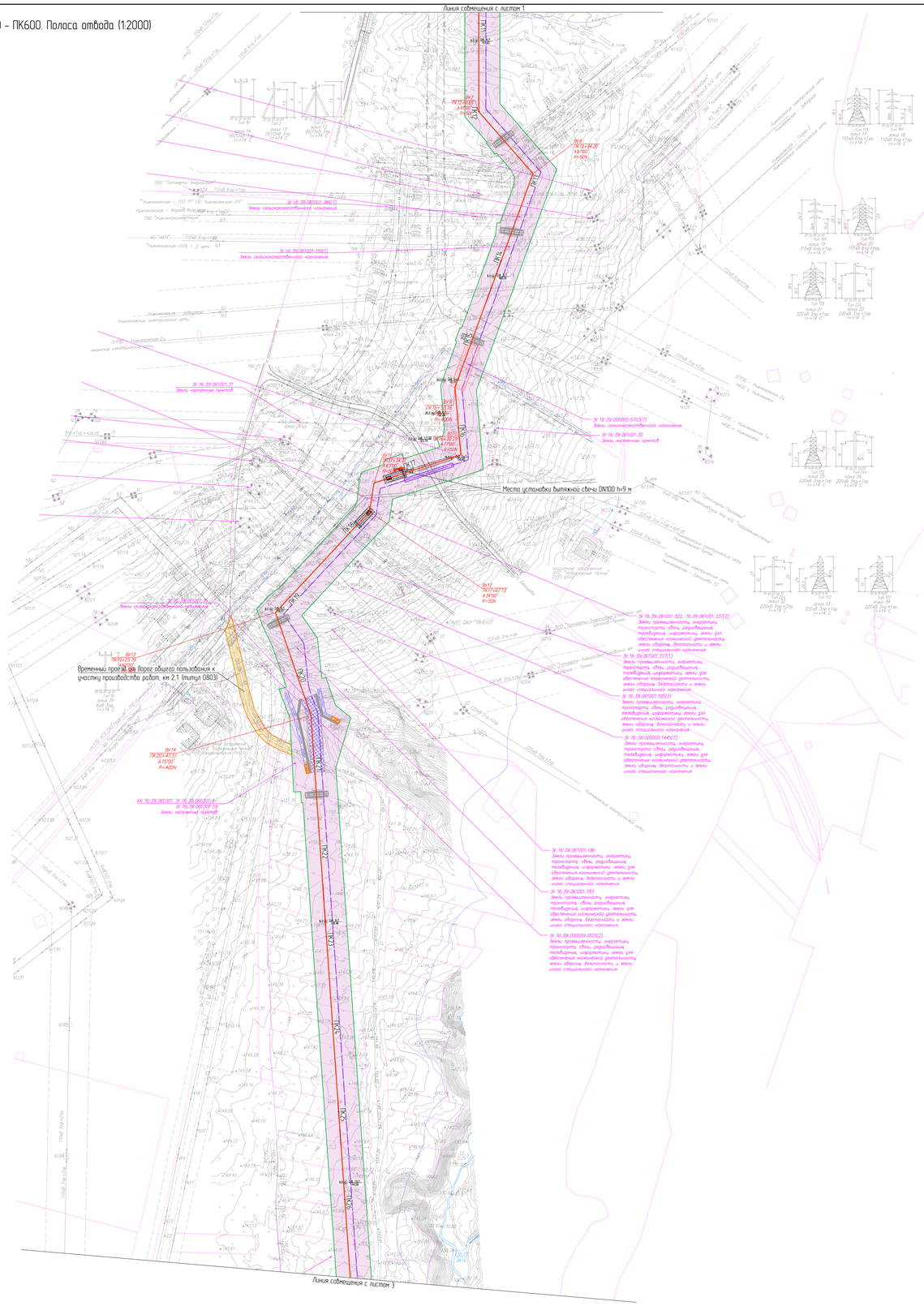

Условные обозначения

- граница зоны планируемого размещения линейного объекта
- граница зоны планируемого размещения ВЗУС
- пресса проектируемого эксплуатируемого (основной)
- пресса проектируемого эксплуатируемого (вспомогательной)
- пресса проектируемого ВЗУС

1. Система координат МСК-16 зона 2
2. Съемка выполнена в марте-мае 2024 г.
3. План составлен с сечением рельефа через 0,5 м
4. Система высот Балтийская 1977г.
5. Чертеж разработан на основе материалов НКНХ.5273-ИИ-ИГДИ12.4, Подраздел 1. Участок КМ 0 – КМ 60, Часть 2. Графическая часть, Том 1.12.4, чертеж НКНХ.5273-ИИ-ИГДИ12.4-0057

Изм.	Кол.уч.	Лист	№док.	Подпись	Дата
Разраб.		Заболотная			10.10.24
Проверил		Рубченко			10.10.24
Гл. спец.		Кошелев			10.10.24
Н. контр.					
ГИП		Дордий			10.10.24

НКНХ.5273-ПД-ПП02-0002

"Реконструкция линейного сооружения – имущественный комплекс «Управление эпиленопроводов» на участке Нижнекамск – Казань. Модернизация объектов для транспортировки эпилена с учетом дополнительных объемов от ЭП-600"

Стадия	Лист	Листов
П	2	30

План трассы ПКО - ПК600
Полоса отвода (1:2000)

СИБУР
НОВЫЕ РЕСУРСЫ

НКНХ.5273-ПД-ПП02-0002 2_0_R.dwg

Формат А0

Инв. № подл. 00056118

Подп. и дата

Взам. инв. №

План трассы. ПКО – ПК600. Полоса отвода (1:2000)

С

РОССИЯ, Республика Татарстан
Нижнекамский муниципальный район (г.Нижнекамск),
Тукаевский муниципальный район,
Мамадышский муниципальный район

Линия совмещения с листом 2

Линия совмещения с листом 4

Точка выхода бура
ПК 49+93,21

Амбар временного накопления воды для приготовления бурового раствора

Временный амбар для накопления шлама

Точка выхода бура
ПК 41+95,08

Амбар для временного накопления воды при проведении гидроиспытаний

Временный амбар для накопления шлама

Место установки бытовки свечи DN100 h=9 м

Временный проезд от дорог общего пользования к участку производства работ, км 3,9 (пикет 0803)

Временный проезд от дорог общего пользования к участку производства работ, км 5,1 (пикет 0803)

Схема расположения листов

Условные обозначения

- граница зоны планируемого размещения линейного объекта
- граница зоны планируемого размещения КЗС
- трасса проектируемого этилепровода (основной)
- трасса проектируемого этилепровода (резервный)
- трасса проектируемых ВОЛС

1. Система координат МСК-16 зона 2.
2. Съемка выполнена в марте-мае 2024 г.
3. План составлен с сечением рельефа через 0.5 м
4. Система высот Балтийская 1977г.
5. Чертеж разработан на основе материалов НКНХ.5273-ИИ-ИГДИ.1.2.4, Подраздел 1. Участок КМ 0 – КМ 60, Часть 2. Графическая часть, Том 1.1.2.4, чертеж НКНХ.5273-ИИ-ИГДИ.1.2.4-0057

							НКНХ.5273-ПД-ППО2-0002		
							"Реконструкция линейного сооружения – имущественный комплекс «Управление этиленпроводов» на участке Нижнекамск – Казань. Модернизация объектов для транспортировки этилена с учетом дополнительных объемов от ЭП-600"		
Изм.	Кол.уч.	Лист	№док.	Подпись	Дата				
Разраб.		Заболотских			10.10.24			Стадия	Лист	Листов
Проверил		Рудченко			10.10.24			П	3	30
Гл. спец.		Кашапов			10.10.24					
Н. контр.							План трассы. ПКО – ПК600. Полоса отвода (1:2000)	СИБУР	
ГИП		Дорофеи			10.10.24				

НКНХ.5273-ПД-ППО2-0002 3_0_R.dwg

Формат А0

Инв.№ подл. | 00056118 | Подп. и дата | Взам. инв. №

План трассы. ПКО – ПК600. Полоса отвода (1:2000)

С

РОССИЯ, Республика Татарстан

Нижнекамский муниципальный рорайон (г.Нижнекамск),

Тукаевский муниципальный район,

Мамадышский муниципальный район



Условные обозначения

- граница зоны ограничения размещения линейного объекта
- граница зоны ограничения размещения ВЗУС
- пресса проектируемого эпиленопровода (основной)
- пресса проектируемого эпиленопровода (ремонтной)
- пресса проектируемого ВОЛС

1. Система координат МСК-16 зона 2
2. Съемка выполнена в марте-мае 2024 г.
3. План составлен с сечением рельефа через 0.5 м
4. Система высот Балтийская 1977г.
5. Чертеж разработан на основе материалов НКНХ.5273-ИИ-ИГДИ12.4, Подраздел 1. Участок КМ 0 – КМ 60, Часть 2. Графическая часть, Том 1.1.2.4, чертеж НКНХ.5273-ИИ-ИГДИ12.4-0057

						НКНХ.5273-ПД-ПП02-0002
						"Реконструкция линейного сооружения – имущественный комплекс «Управление эпиленопроводов» на участке Нижнекамск – Казань. Модернизация объектов для транспортировки эпилена с учетом дополнительных объемов от ЭП-600"
Изм.	Кол.уч.	Лист	№док.	Подпись	Дата	
Разраб.		Заболотная			10.10.24	
Проверил		Рубченко			10.10.24	
Гл. спец.		Кощеков			10.10.24	
Н. контр.						
ГИП		Дорбий			10.10.24	

Стадия	Лист	Листов
П	4	30

План трассы ПКО – ПК600
Полоса отвода (1:2000)

СИБУР
НОВЫЕ РЕСУРСЫ

НКНХ.5273-ПД-ПП02-0002.4_0_R.dwg

Формат А0

Инв. № подл. 00056118 | Подп. и дата | Взам. инв. №

План трассы. ПК0 - ПК600. Полоса отвода (1:2000)

С

РОССИЯ, Республика Татарстан
Нижнекамский муниципальный район (г.Нижнекамск),
Тукаевский муниципальный район,
Мамадышский муниципальный район

Линия совмещения с листом 6

ПК98
ПК97
ПК96
ПК95
ПК94
ПК93
ПК92
ПК91
ПК90
ПК89
ПК88
ПК87
ПК86
ПК85
ПК84
ПК83
ПК82
ПК81
ПК80
ПК79
ПК78
ПК77

Площадка временного хранения древесины

ВУ 10
ПК102+77.53
Д 25°00'
R= 400м

Зу 16:30:110901:30
Земли сельскохозяйственного назначения

Зу 16:30:110901:83
Земли сельскохозяйственного назначения

Зу 16:30:110901:31
Земли сельскохозяйственного назначения

Линия совмещения с листом 4

Схема расположения листов

Условные обозначения

- граница зоны планируемого размещения линейного объекта
- граница зоны планируемого размещения ЛЭС
- трасса проектируемого этиленпровода (основной)
- трасса проектируемого этиленпровода (резервной)
- трасса проектируемой ВОЛС

1. Система координат МСК-16 зона 2.
2. Съемка выполнена в марте-мае 2024 г.
3. План составлен с сечением рельефа через 0.5 м.
4. Система высот Балтийская 1977г.
5. Чертеж разработан на основе материалов НКНХ.5273-ИИ-ИГДИ12.4, Подраздел 1. Участок КМ 0 – КМ 60, Часть 2. Графическая часть, Том 11.2.4, чертеж НКНХ.5273-ИИ-ИГДИ12.4-0057

							НКНХ.5273-ПД-ППО2-0002
							"Реконструкция линейного сооружения - инцидентного комплекса «Управление этиленпроводов» на участке Нижнекамск – Казань. Модернизация объектов для транспортировки этилена с учетом дополнительных объемов от ЭП-600"
Изм.	Кол.уч.	Лист	N°док.	Подпись	Дата		
Разраб		Заболотная			10.10.24		
Проверил		Рыбченко			10.10.24		
Гл. спец.		Кошелев			10.10.24		
Н. контр.							
ГИП		Бородай			10.10.24		

Стадия	Лист	Листов
П	5	30

План трассы. ПК0 - ПК600.
Полоса отвода (1:2000)

СИБУР
новые материалы

НКНХ.5273-ПД-ППО2-0002 5_0_9.dwg

Формат А0

Инв. № подл. 00056118 | Подп. и дата | Взам. инв. №

План трассы. ПК0 – ПК600. Полоса отвода (1:2000)

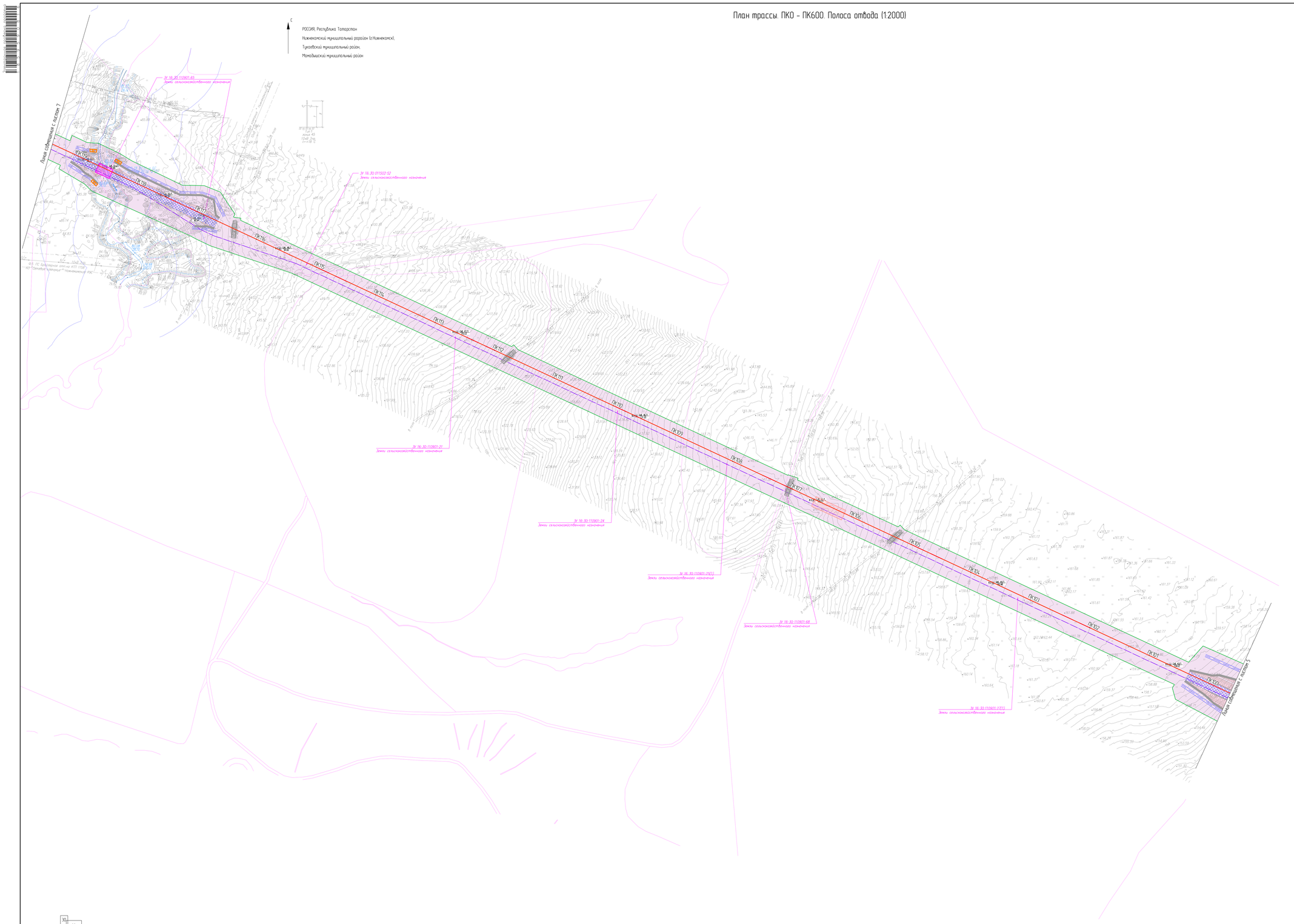

Условные обозначения

- граница зоны планируемого размещения линейного объекта
- граница зоны планируемого размещения ВЗУС
- пресса проектируемого эпилепсировода (основной)
- пресса проектируемого эпилепсировода (резервный)
- пресса проектируемого ВЗУС

1. Система координат МСК-16 зона 2
2. Съемка выполнена в марте-мае 2024 г.
3. План составлен с сечением рельефа через 0,5 м
4. Система высот Балтийская 1977г.
5. Чертеж разработан на основе материалов НКНХ.5273-ИИ-ИГДИ12.4, Подраздел 1. Участок КМ 0 – КМ 60, Часть 2. Графическая часть, Том 1.1.2.4, чертеж НКНХ.5273-ИИ-ИГДИ12.4-0057

						НКНХ.5273-ПД-ПП02-0002		
						"Реконструкция линейного сооружения – имущественный комплекс «Управление эпилепсопроводов» на участке Нижнекамск – Казань. Модернизация объектов для транспортировки эпилена с учетом дополнительных объемов от ЭП-600"		
Изм.	Кол.уч.	Лист	№док.	Подпись	Дата			
Разраб.		Заболотная			10.10.24		Стадия	Лист	Листов
Проверил		Рубченко			10.10.24		П	6	30
Гл. спец.		Кошелев			10.10.24				
Н. контр.						План трассы. ПК0 – ПК600. Полоса отвода (1:2000)	СИБУР НОВЫЕ РЕСУРСЫ	
ГИП		Дордий			10.10.24			

НКНХ.5273-ПД-ПП02-0002.6_0_R.dwg

Формат А0

Инв. № подл. 00056118 | Подп. и дата | Взам. инв. №

План трассы. ПК0 – ПК600. Полоса отвода (1:2000)

С

РОССИЯ, Республика Татарстан
Нижнекамский муниципальный район (г.Нижнекамск),
Тукаевский муниципальный район,
Мамадышский муниципальный район

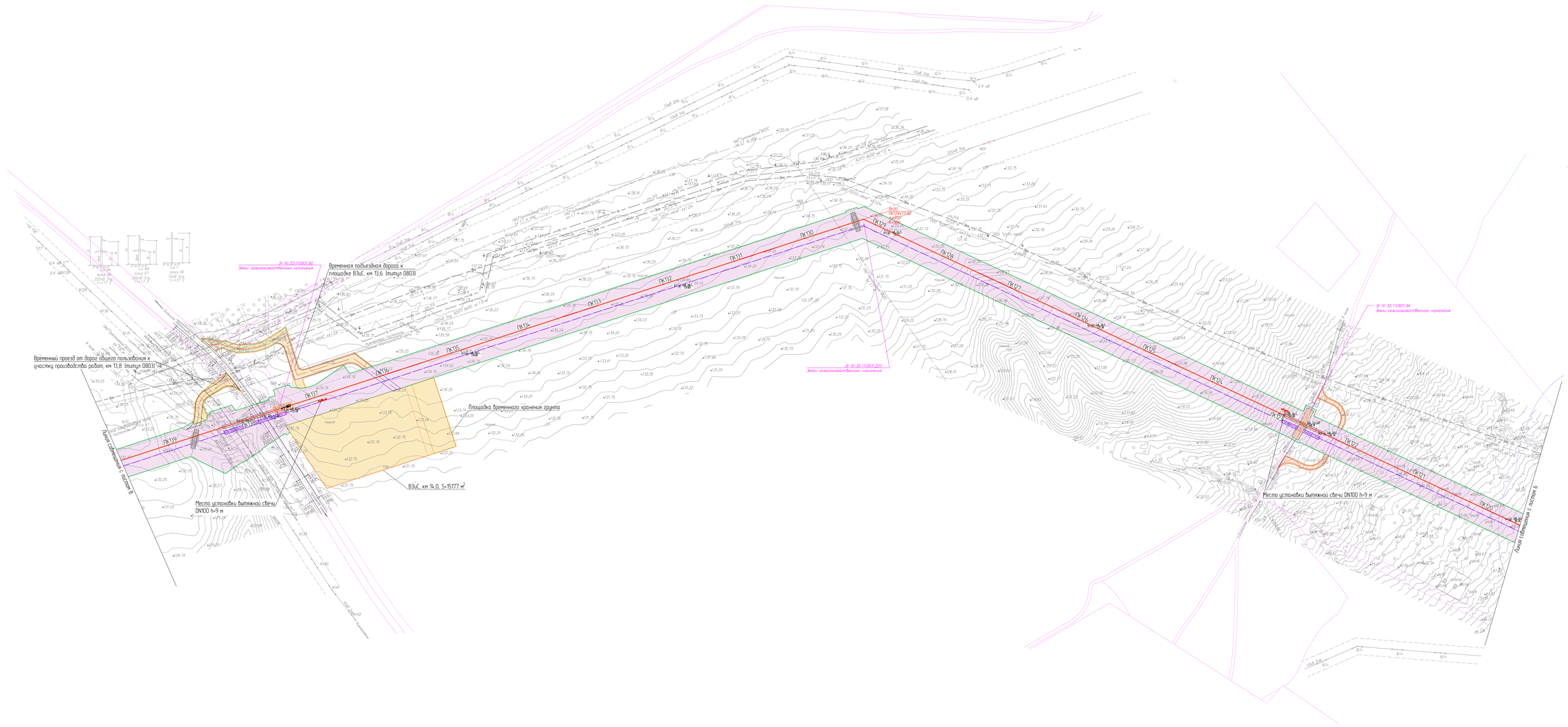

1. Система координат МСК-16 зона 2.
2. Съемка выполнена в марте-мае 2024 г.
3. План составлен с сечением рельефа через 0.5 м
4. Система высот Балтийская 1977г.
5. Чертеж разработан на основе материалов НКНХ.5273-ИИ-ИГДИ.2.4, Подраздел 1. Участок КМ 0 – КМ 60, Часть 2. Графическая часть, Том 11.2.4, чертеж НКНХ.5273-ИИ-ИГДИ.2.4-0057

Схема расположения листов

Условные обозначения

- граница зоны планируемого размещения линейного объекта
- граница зоны планируемого размещения ВЗиС
- просто планируемого эксплуатируемого (существующего)
- просто планируемого эксплуатируемого (проектного)
- просто планируемого ВЗиС

						НКНХ.5273-ПД-ПП02-0002	
						"Реконструкция линейного сооружения – инцидентный комплекс «Устройство эллинга-трубобода» на участке Нижнекамск – Казань. Модернизация объектов для проектирования эллинга с учетом дополнительных объемов от 31-607"	
Изм.	Кол.уч.	Лист	№док.	Подпись	Дата		
Разраб.		Заболотная			10.10.24		
Проверил		Рудченко			10.10.24		
Гл. спец.		Кошелев			10.10.24		
Н. контр.						План трассы. ПК0 – ПК600. Полоса отвода (1:2000)	
ГИП		Воробьи			10.10.24		

Стадия	Лист	Листов
П	7	30

СИБУР

НКНХ.5273-ПД-ПП02-0002 7_0_R.dwg

Формат А0

Инв. № подл. 00056118 | Подп. и дата | Взам. инв. №

План трассы. ПК0 - ПК600. Полоса отвода (1:2000)

РОССИЯ, Республика Татарстан
Нижнекамский муниципальный район (г.Нижнекамск),
Тукаевский муниципальный район,
Мамадышский муниципальный район

1. Система координат МСК-16 зона 2
2. Съемка выполнена в марте-мае 2024 г.
3. План составлен с сечением рельефа через 0.5 м
4. Система высот Балтийская 1977г.
5. Чертеж разработан на основе материалов НКНХ.5273-ИИ-ИГДИ1.2.4, Подраздел 1. Участок КМ 0 – КМ 60, Часть 2. Графическая часть, Том 1.1.2.4, чертеж НКНХ.5273-ИИ-ИГДИ1.2.4-0057

Схема расположения листов

Условные обозначения

- граница зоны планируемого размещения линейного объекта
- граница зоны планируемого размещения ВЗиС
- трасса проектируемого этиленопровода (основная)
- трасса проектируемого этиленопровода (резервная)
- трасса проектируемой ВОЛС

Изм.	Кол.уч.	Лист	N°док.	Подпись	Дата	НКНХ.5273-ПД-ПП02-0002
						"Реконструкция линейного сооружения – имущественный комплекс «Управление этиленопроводов» на участке Нижнекамск – Казань. Модернизация объектов для транспортировки этилена с учётом дополнительных объемов от ЭП-600"
Разраб.		Заболотная			10.10.24	Стадия: П; Лист: 8; Листов: 30
Проверил		Рубченко			10.10.24	
Гл. спец.		Кашапов			10.10.24	
Н. контр.						План трассы. ПК0 - ПК600. Полоса отвода (1:2000)
ГИП		Дордий			10.10.24	СИБУР НОВЫЕ РЕСУРСЫ

НКНХ.5273-ПД-ПП02-0002.8_0_R.dwg

Формат А0

Взам. инв. N°	
Подп. и дата	
Инв. N° подл.	0005618

План трассы. ПК0 – ПК600. Полоса отвода (1:2000)

С

РОССИЯ, Республика Татарстан
Нижнекамский муниципальный район (г.Нижнекамск),
Тукаевский муниципальный район,
Мамадышский муниципальный район

Линия сближения с газом 09

Линия сближения с газом 01

Точка выхода бура, ПК 174+08.15

Точка входа бура, ПК 171+77.18

Место установки вытяжной свечи DN100 h=9 м

Амбар временного накопления воды для приготовления бурового раствора

Временный амбар для накопления шлама

Временный амбар для накопления шлама

Участок №2 Кабель ВОЛС в траншее, в трубе
Глубина прокладки кабеля связи в грунтах должна быть не менее 1.2 м

С по кабельной эстакаде на титул 204

Зу 16:30:071602:1256
Земли промышленности, энергетики, транспорта, связи, радиовещания, телевидения, информатики, земли для обеспечения космической деятельности, земли обороны, безопасности и земли иного специального назначения

Зу 16:30:071602:964(4)
Земли сельскохозяйственного назначения

Зу 16:30:150601:80
Земли сельскохозяйственного назначения

Зу 16:30:111602:864(1)
Земли сельскохозяйственного назначения

ПК163 ПК164 ПК165 ПК166 ПК167 ПК168 ПК169 ПК170 ПК171 ПК172 ПК173 ПК174 ПК175 ПК176 ПК177 ПК178 ПК179 ПК180 ПК181 ПК182 ПК183

ВУ23 ПК158+64.87 А1900° R=4029м

ВУ24 ПК171+77.18 А1900° R=4029м

ВУ25 ПК174+53.73 А1900° R=4029м

ВУ26 ПК180+08.50 А1900° R=4029м

Условные обозначения

- граница зоны планируемого размещения линейного объекта
- граница зоны планируемого размещения ВЗУС
- трасса проектируемого этиленпровода (основной)
- трасса проектируемого этиленпровода (резервный)
- трасса проектируемого ВОЛС

1. Система координат МСК-16 зона 2.
2. Съемка выполнена в марте-мае 2024 г.
3. План составлен с сечением рельефа через 0.5 м
4. Система высот Балтийская 1977г.
5. Чертеж разработан на основе материалов НКНХ.5273-ИИ-ИГДИ.2.4. Подраздел 1. Участок КМ 0 – КМ 60. Часть 2. Графическая часть. Том 11.2.4., чертеж НКНХ.5273-ИИ-ИГДИ.12.4-0057

Схема расположения листов

30	29	28	27	26	25	24
23	22	21	20	19	18	17
16	15	14	13	12	11	10
9	8	7	6	5	4	3
					2	1

Изм.	Кол.уч.	Лист	№док.	Подпись	Дата	НКНХ.5273-ПД-ПП02-0002
Разраб.		Забелотская			10.10.24	"Реконструкция линейного сооружения – циркуляционный комплекс «Этиленпроводов» на участке Нижнекамск – Казань. Модернизация объектов для проектирования этилена с учетом дополнительных объемов от 31-600"
Проверил		Пудченко			10.10.24	
Гл. спец.		Кошелев			10.10.24	
Н. контр.						План трассы ПК0 – ПК600. Полоса отвода (1:2000)
ГИП		Дорофеи			10.10.24	

Стадия	Лист	Листов
П	9	30

СИБУР

НКНХ.5273-ПД-ПП02-0002 9_0_R.dwg

Формат А0

Инв. № подл. 00056118 | Подп. и дата | Взам. инв. №

План трассы. ПКО - ПК600. Полоса отвода (1:2000)

С

РОССИЯ, Республика Татарстан

Нижнекамский муниципальный рарайон (г.Нижнекамск),

Тукаевский муниципальный район,

Мамадышский муниципальный район

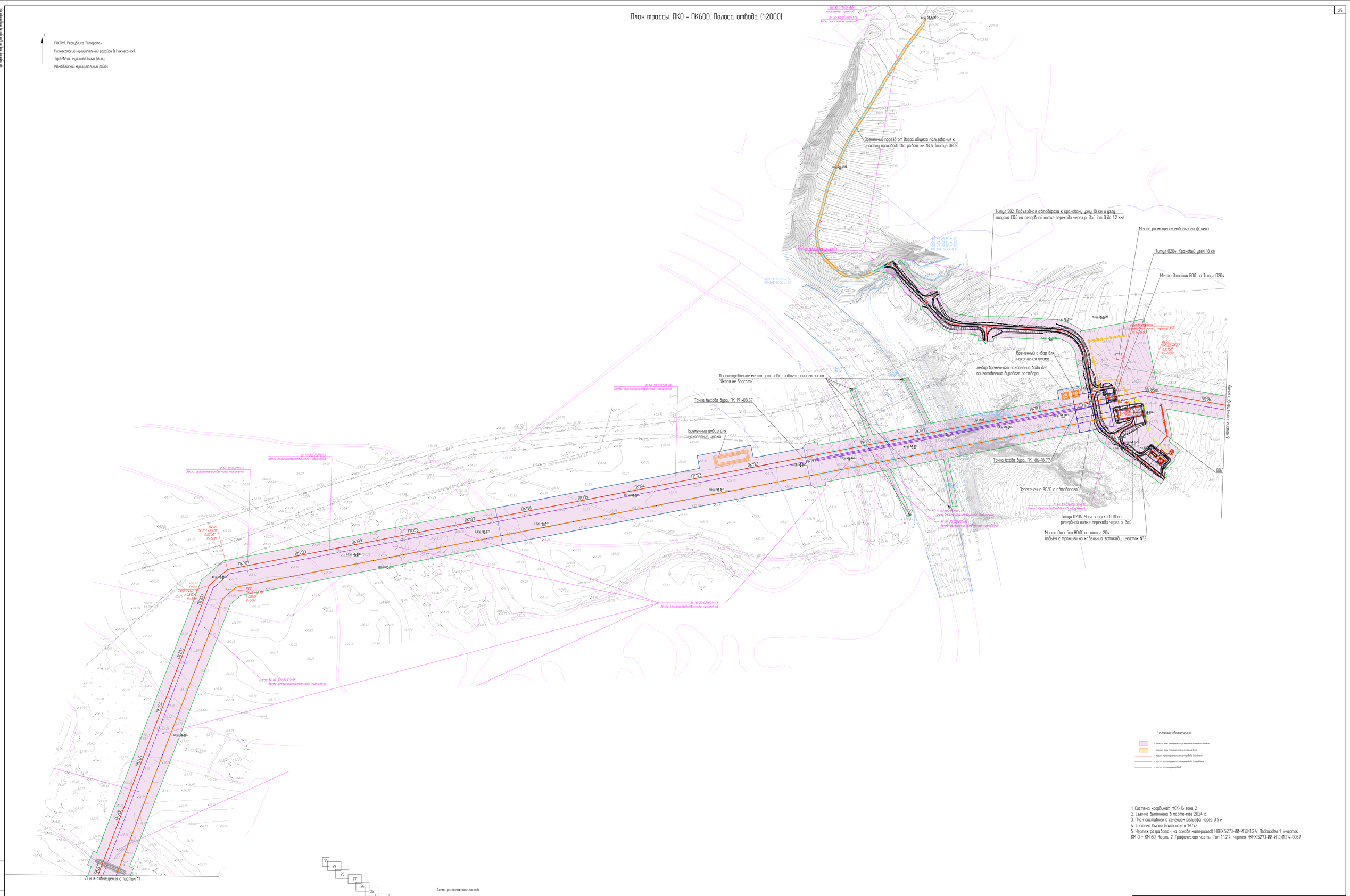

Условные обозначения

- граница зоны планируемого размещения линейного объекта
- граница зоны планируемого размещения ВЗУС
- проезд проектируемого эксплуатировать (основной)
- проезд проектируемого эксплуатировать (резервный)
- проезд проектируемого ВОЛС

1. Система координат МСК-16 зона 2
2. Съемка выполнена в марте-мае 2024 г.
3. План составлен с сечением рельефа через 0,5 м
4. Система высот Балтийская 1977г.
5. Чертеж разработан на основе материалов НКНХ.5273-ИИ-ИГДИ1.2.4, Подраздел 1. Участок КМ 0 - КМ 60, Часть 2. Графическая часть, Том 1.1.2.4, чертеж НКНХ.5273-ИИ-ИГДИ1.2.4-0057

Изм	Кол.уч.	Лист	№док.	Подпись	Дата
Разраб.		Заболотная			10.10.24
Проверил		Рубченко			10.10.24
Гл. спец.		Кошелев			10.10.24
Н. контр.					
ГИП		Дордий			10.10.24

НКНХ.5273-ПД-ПП02-0002

"Реконструкция линейного сооружения - имущественный комплекс «Управление этиленопроводов» на участке Нижнекамск - Казань. Модернизация объектов для транспортировки этилена с учетом дополнительных объемов от ЗП-600"

Стадия	Лист	Листов
П	10	30

План трассы. ПКО - ПК600. Полоса отвода (1:2000)

СИБУР НОВЫЕ РЕСУРСЫ

НКНХ.5273-ПД-ПП02-0002.10_0_R.dwg

Формат А0

Инв. № подл. 00056118

Подп. и дата

Взам. инв. №

План трассы. ПК0 – ПК600. Полоса отвода (1:2000)

С

РОССИЯ, Республика Татарстан

Нижнекамский муниципальный рорайон (г.Нижнекамск),

Тукаевский муниципальный район,

Мамадышский муниципальный район

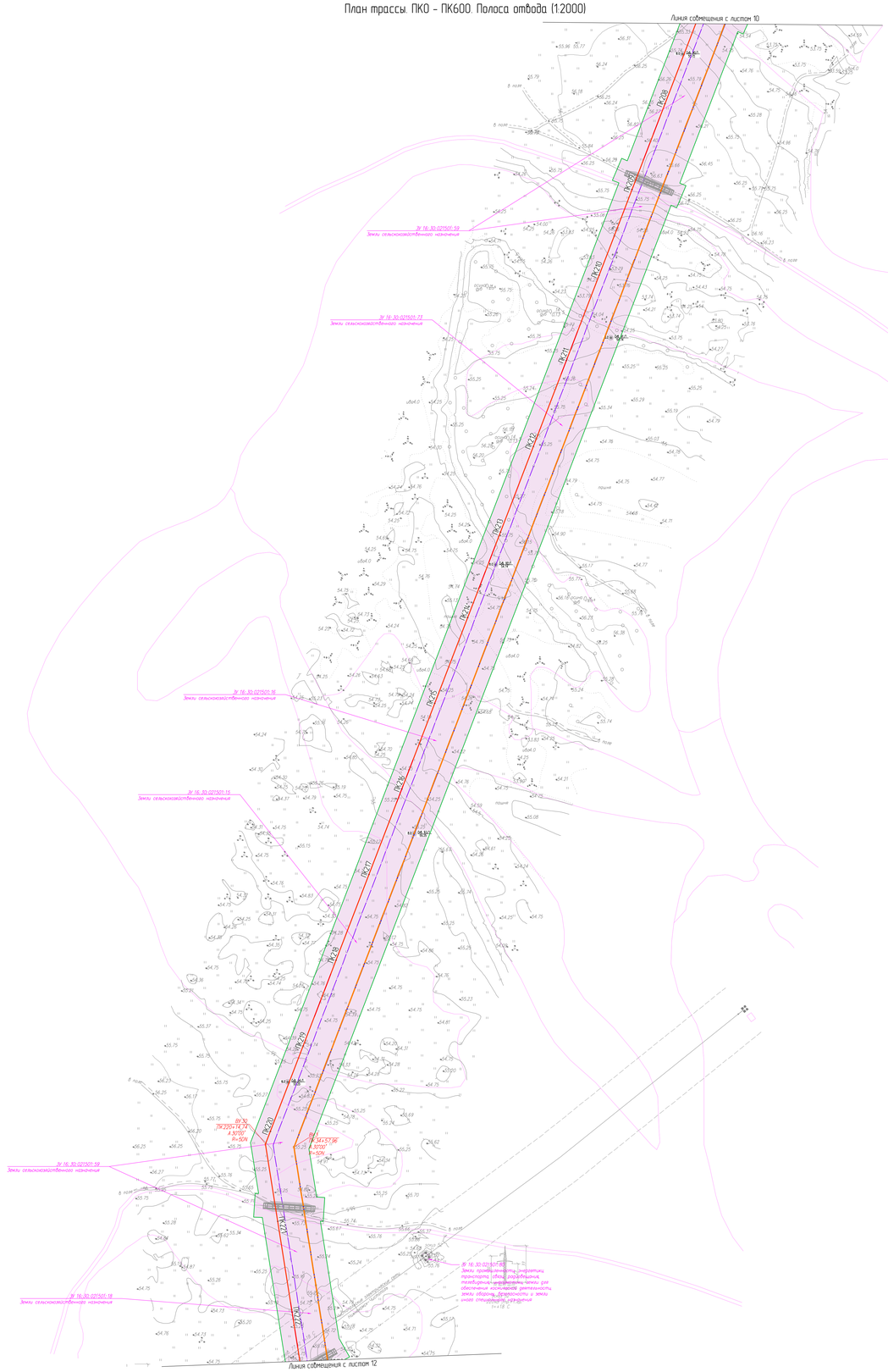

Схема расположения листов

Условные обозначения

- граница зоны планируемого размещения линейного объекта
- граница зоны планируемого размещения ВЗУС
- проезд проектируемого эксплуатировать (основной)
- проезд проектируемого эксплуатировать (дополнительный)
- проезд проектируемого ВОУС

1. Система координат МСК-16 зона 2
2. Съемка выполнена в марте-мае 2024 г.
3. План составлен с сечением рельефа через 0,5 м
4. Система высот Балтийская 1977г.
5. Чертеж разработан на основе материалов НКНХ.5273-ИИ-ИГДИ12.4, Подраздел 1. Участок КМ 0 – КМ 60, Часть 2. Графическая часть, Том 1.1.2.4, чертеж НКНХ.5273-ИИ-ИГДИ12.4-0057

						НКНХ.5273-ПД-ПП02-0002
Изм.	Кол.уч.	Лист	№док.	Подпись	Дата	"Реконструкция линейного сооружения – имущественный комплекс «Управление эпиленопроводов» на участке Нижнекамск – Казань. Модернизация объектов для транспортировки этилена с учетом дополнительных объемов от ЗП-600"
Разраб.		Заболотная			10.10.24	
Проверил		Рубченко			10.10.24	
Гл. спец.		Кошелев			10.10.24	
Н. контр.						
ГИП		Дорбий			10.10.24	

Стадия	Лист	Листов
П	11	30

План трассы ПК0 – ПК600
Полоса отвода (1:2000)

СИБУР НОВЫЕ РЕСУРСЫ

НКНХ.5273-ПД-ПП02-0002.11_0_R.dwg

Формат А0

Инв. № подл. 00056118 | Подп. и дата | Взам. инв. №

План трассы. ПК0 – ПК600. Полоса отвода (1:2000)

С

РОССИЯ, Республика Татарстан
Нижнекамский муниципальный район (г.Нижнекамск),
Тукаевский муниципальный район,
Мамадышский муниципальный район

Линия совмещения с листом 11

Зу 16:30:021501:81
Земли промышленности, энергетики, транспорта, связи, радиовещания, телевидения, информатики, земли для обеспечения космической деятельности, земли обороны, безопасности и земли иного специального назначения

Зу 16:30:021501:18
Земли сельскохозяйственного назначения

ВУ.11 (ПК22+43.57) А=4100 R=50м

ВУ.12 (ПК27+77.43) А=4100 R=50м

Зу 16:30:0211
Земли сельск

Место размещения мобильного факела

Пересечение ВОЛС с площадкой и автодорогой

Титул 0205. Кроновый узел 23 км

Зу 16:30:021501:30
Земли сельскохозяйственного назначения

Место Оплайки ВОЛ на Титул 0205

Место Оплайки ВОЛС на титул 205
подъем с траншеи на кабельную эстакаду, участок №3

Переход кабеля через ж/д пути ПК 43+88.00

Участок №3 Кабель ВОЛС в траншее, в грунте
Глубина прокладки кабеля связи в грунтах должна быть не менее 1,2 м

Зу 16:30:021501:902
Земли сельскохозяйственного назначения

ВОЛС по кабельной эстакаде на титул 205

Титул 0205. Узел приема СОД на резервной нитке перехода через р. Зай

Титул 503. Подъездная автодорога к кроновому узлу 23 км и узлу приема СОД на резервной нитке перехода через р. Зай (от 0 до 4,2 км)

Зу 16:30:021501:59
Земли сельскохозяйственного назначения

Зу 16:30:021501:70
Земли сельскохозяйственного назначения

Зу 16:30:021501:902
Земли сельскохозяйственного назначения

ВУ.13 (ПК24+78.85) А=4100 R=50м

ВУ.14 (ПК29+36.85) А=2050 R=40м

ВУ.15 (ПК30+40.63) А=2050 R=40м

ВЗиС, км 24,0, S=30000 м³

Площадка временного хранения грунта

Линия совмещения с листом 13

Зу 16:30:021501:59:2
Земли сельскохозяйственного назначения

Условные обозначения

- граница зоны планируемого размещения линейного объекта
- граница зоны планируемого размещения ЛЭП
- трасса проектируемых эксплуатируемых кабелей
- трасса проектируемых эксплуатируемых кабелей
- трасса проектируемых ВОЛС

Схема расположения листов

1. Система координат МСК-16 зона 2
2. Съемка выполнена в марте-мае 2024 г.
3. План составлен с сечением рельефа через 0,5 м
4. Система высот Балтийская 1977г.
5. Чертеж разработан на основе материалов НКНХ.5273-ИИ-ИГДИ12.4, Подраздел 1. Участок КМ 0 – КМ 60, Часть 2. Графическая часть, Том 11.2.4, чертеж НКНХ.5273-ИИ-ИГДИ12.4-0057

						НКНХ.5273-ПД-ПП02-0002	
						"Реконструкция линейного сооружения – имущественный комплекс «Наружные эталонгазопроводы» на участке Нижнекамск – Казань. Модернизация объектов для транспортировки этилена с учетом дополнительных объемов от ЭП-600"	
Изм.	Кол.уч.	Лист	№док.	Подпись	Дата		
Разраб.		Заболотная			10.10.24	Стадия / Лист / Листов	
Проверил		Рубченко			10.10.24	П / 12 / 30	
Гл. спец.		Кашапов			10.10.24		
Н. контр.						План трассы. ПК0 - ПК600. Полоса отвода (1:2000)	СИБУР
ГИП		Зорькин			10.10.24		

НКНХ.5273-ПД-ПП02-0002 12_0_11.dwg

Формат А0

Инв. № подл. 00056118 | Подп. и дата | Взам. инв. №

План трассы. ПК0 – ПК600. Полоса отвода (1:2000)

1. Система координат МСК-16 зона 2
2. Съемка выполнена в марте-мае 2024 г.
3. План составлен с сечением рельефа через 0,5 м
4. Система высот Балтийская 1977г.
5. Чертеж разработан на основе материалов НКНХ.5273-ИИ-ИГДИ12.4, Подраздел 1. Участок КМ 0 – КМ 60, Часть 2. Графическая часть, Том 1.1.2.4, чертеж НКНХ.5273-ИИ-ИГДИ12.4-0057

Схема расположения листов

Условные обозначения

- граница зоны планируемого размещения линейного объекта
- граница зоны планируемого размещения ВЗиС
- проезд проектируемого эксплуатируемого (ЗиС)
- проезд проектируемого эксплуатируемого (ЗиС)
- проезд проектируемого ВОЛС

Изм.	Кол.уч.	Лист	№док.	Подпись	Дата
Разраб.		Заболотная			10.10.24
Проверил		Рубченко			10.10.24
Гл. спец.		Кошелев			10.10.24
Н. контр.					
ГИП		Дордий			10.10.24

НКНХ.5273-ПД-ПП02-0002

"Реконструкция линейного сооружения – имущественный комплекс «Управление этиленопроводов» на участке Нижнекамск – Казань. Модернизация объектов для транспортировки этилена с учетом дополнительных объемов от ЗП-600"

Стадия	Лист	Листов
П	13	30

План трассы. ПК0 – ПК600
Полоса отвода (1:2000)

СИБУР
НОВЫЕ РЕСУРСЫ

НКНХ.5273-ПД-ПП02-0002.13_0_R.dwg

Формат А0

Инв. № подл. 00056118 | Подп. и дата | Взам. инв. №

План трассы. ПК0 – ПК600. Полоса отвода (1:2000)

С

РОССИЯ, Республика Татарстан
Нижнекамский муниципальный округ (с Нижнекамск),
Тукаевский муниципальный район,
Мамадышский муниципальный район

Линия совпадает с линией ВЗ

ПК286 ПК285 ПК284 ПК283 ПК282 ПК281 ПК280 ПК279 ПК278 ПК277 ПК276 ПК275 ПК274 ПК273 ПК272 ПК271 ПК270 ПК269 ПК268 ПК267 ПК266 ПК265 ПК264

ВУ 19
ПК279+28,27
Δ 18°00'
R=400м

Эт. 16.30.021.554.42
Земли сельскохозяйственного назначения

Линия совпадает с линией ВЗ

Схема расположения листов

Условные обозначения

- граница зоны планируемого размещения линейного объекта
- граница зоны планируемого размещения ЗУС
- трасса проектируемого эталонгаза (основной)
- трасса проектируемого эталонгаза (резервный)
- трасса проектируемых ВОЛС

1. Система координат МСК-16 зона 2.
2. Съемка выполнена в марте-мае 2024 г.
3. План составлен с сечением рельефа через 0.5 м
4. Система высот Балтийская 1977г.
5. Чертеж разработан на основе материалов НКНХ.5273-ИИ-ИГДИ12.4, Подраздел 1. Участок КМ 0 – КМ 60, Часть 2. Графическая часть, Том 11.2.4, чертеж НКНХ.5273-ИИ-ИГДИ12.4-0057

							НКНХ.5273-ПД-ПП02-0002	
							"Реконструкция линейного сооружения - имущественный комплекс «Чернейшие эталонгазопровода» на участке Нижнекамск – Казань. Модернизация объектов для транспортировки этилена с учетом дополнительных объемов от ЭП-600"	
Изм.	Кол.уч.	Лист	№док.	Подпись	Дата		Стадия	Лист	Листов
Разраб.		Заболотнов			10.10.24		П	14	30
Проверил		Рудченко			10.10.24				
Гл. спец.		Кошелев			10.10.24				
Н. контр.						План трассы. ПК0 - ПК600. Полоса отвода (1:2000)			
ГИП		Воробей			10.10.24		СИБУР		

НКНХ.5273-ПД-ПП02-0002 Ч._Д_Я.dwg

Формат А0

Инв. № подл. 00056118 | Подп. и дата | Взам. инв. №

План трассы. ПК0 – ПК600. Полоса отвода (1:2000)

1. Система координат МСК-16 зона 2
2. Съемка выполнена в марте-мае 2024 г.
3. План составлен с сечением рельефа через 0.5 м
4. Система высот Балтийская 1977г.
5. Чертеж разработан на основе материалов НКНХ.5273-ИИ-ИГДИ1.2.4, Подраздел 1. Участок КМ 0 – КМ 60, Часть 2. Графическая часть, Том 1.1.2.4, чертеж НКНХ.5273-ИИ-ИГДИ1.2.4-0057

						НКНХ.5273-ПД-ПП02-0002
Изм.	Кол.уч.	Лист	№док.	Подпись	Дата	"Реконструкция линейного сооружения – имущественный комплекс «Управление этиленопроводов» на участке Нижнекамск – Казань. Модернизация объектов для транспортировки этилена с учетом дополнительных объемов от ЭП-600"
Разраб.		Заболотная			10.10.24	
Проверил		Рубченко			10.10.24	
Гл. спец.		Кашаков			10.10.24	
Н. контр.						
ГИП		Дордий			10.10.24	

Стадия	Лист	Листов
П	15	30

План трассы ПК0 – ПК600
Полоса отвода (1:2000)

СИБУР
НОВЫЕ РЕСУРСЫ

НКНХ.5273-ПД-ПП02-0002.15_0_R.dwg

Формат А0

Инв. № подл. 00056118 | Подп. и дата | Взам. инв. №

План трассы. ПК0 - ПК600. Полоса отвода (1:2000)

1. Система координат МСК-16 зона 2
2. Съемка выполнена в марте-мае 2024 г.
3. План составлен с сечением рельефа через 0,5 м
4. Система высот Балтийская 1977г.
5. Чертеж разработан на основе материалов НКНХ.5273-ИИ-ИГДИ12.4, Подраздел 1. Участок КМ 0 – КМ 60, Часть 2. Графическая часть, Том 1.1.2.4, чертеж НКНХ.5273-ИИ-ИГДИ12.4-0057

						НКНХ.5273-ПД-ПП02-0002		
						"Реконструкция линейного сооружения – имущественный комплекс «Управление этиленопроводов» на участке Нижнекамск – Казань. Модернизация объектов для транспортировки этилена с учетом дополнительных объемов от ЭП-600"		
Изм.	Кол.уч.	Лист	№док	Подпись	Дата			
Разраб.		Заболотная			10.10.24			
Проверил		Рубченко			10.10.24			
Гл. спец.		Кошелев			10.10.24			
Н. контр.						План трассы ПК0 - ПК600. Полоса отвода (1:2000)		
ГИП		Дорбий			10.10.24			

Стадия	Лист	Листов
П	16	30

СИБУР НОВЫЕ РЕСУРСЫ

НКНХ.5273-ПД-ПП02-0002.16_0_R.dwg

Формат А0

Инв. № подл. 0005618 | Подп. и дата | Взам. инв. №

План трассы. ПКО – ПК600. Полоса отвода (1:2000)

С

РОССИЯ, Республика Татарстан

Нижнекамский муниципальный рорайон (г.Нижнекамск),

Тукаевский муниципальный район,

Мамадышский муниципальный район

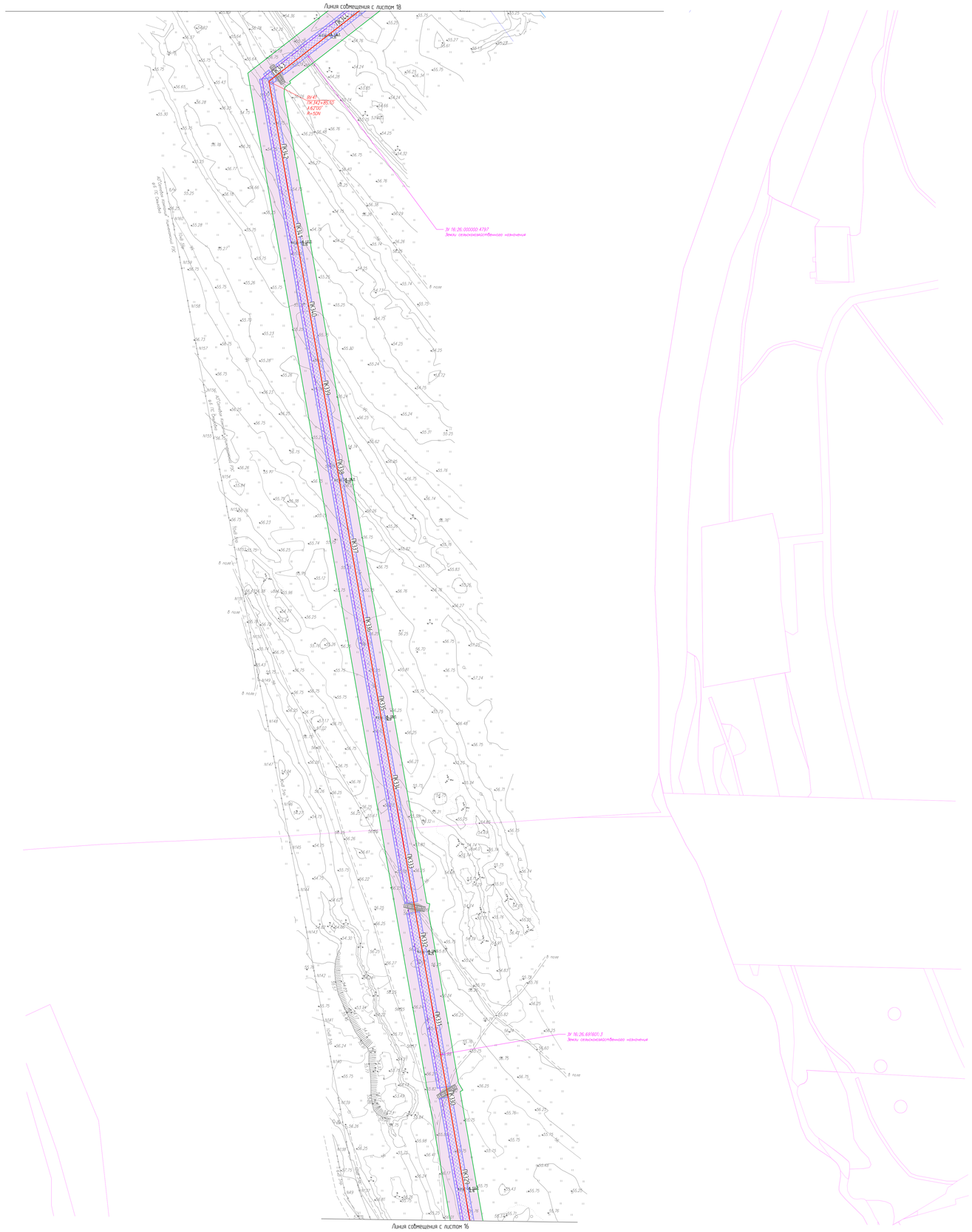

Условные обозначения

- граница зоны ненадлежащего размещения линейного объекта
- граница зоны ненадлежащего размещения ВЗыС
- пересса проектируемого эпилинопровода (основной)
- пересса проектируемого эпилинопровода (резервный)
- пересса проектируемого ВОЛС

Схема расположения листов

1. Система координат МСК-16 зона 2
2. Съемка выполнена в марте-мае 2024 г.
3. План составлен с сечением рельефа через 0.5 м
4. Система высот Балтийская 1977г.
5. Чертеж разработан на основе материалов НКНХ.5273-ИИ-ИГДИ12.4, Подраздел 1. Участок КМ 0 – КМ 60, Часть 2. Графическая часть, Том 1.1.2.4, чертеж НКНХ.5273-ИИ-ИГДИ12.4-0057

Изм.	Кол.уч.	Лист	№док.	Подпись	Дата
Разраб.		Заболотная			10.10.24
Проверил		Рубченко			10.10.24
Гл. спец.		Кошелев			10.10.24
Н. контр.					
ГИП		Дордий			10.10.24

НКНХ.5273-ПД-ПП02-0002

"Реконструкция линейного сооружения – имущественный комплекс «Управление эпилинопроводов» на участке Нижнекамск – Казань. Модернизация объектов для транспортировки эпилина с учетом дополнительных объемов от ЗП-600"

Стадия	Лист	Листов
П	17	30

План трассы. ПКО – ПК600. Полоса отвода (1:2000)

СИБУР НОВЫЕ РЕСУРСЫ

НКНХ.5273-ПД-ПП02-0002.17_0_R.dwg

Формат А0

Инв. № подл. 00056118 | Подп. и дата | Взам. инв. №

План трассы. ПК0 - ПК600. Полоса отвода (1:2000)

С

РОССИЯ, Республика Татарстан

Нижнекамский муниципальный рорайон (г.Нижнекамск),

Тукаевский муниципальный район,

Мамадышский муниципальный район

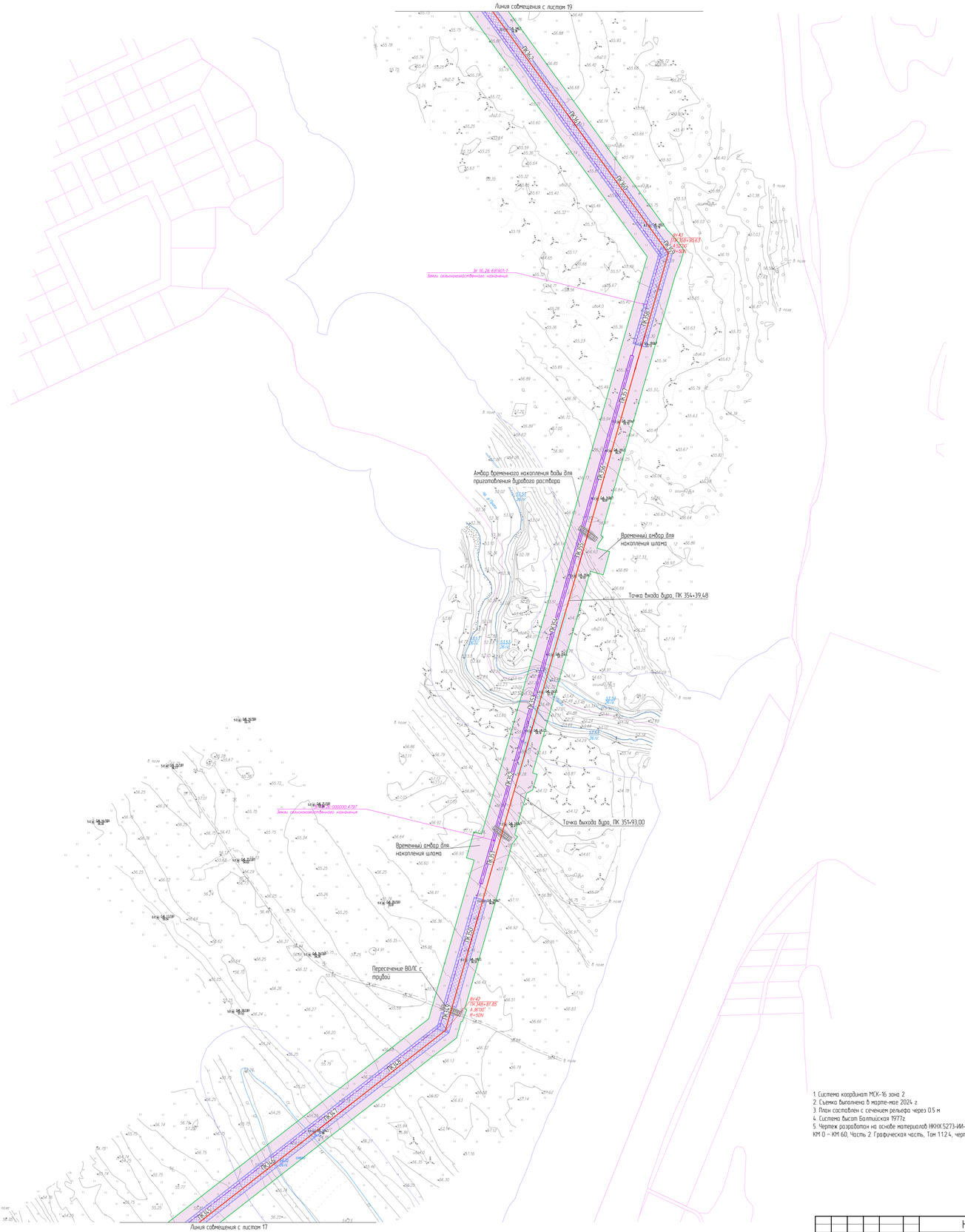

1. Система координат МСК-16 зона 2
2. Съемка выполнена в марте-мае 2024 г.
3. План составлен с сечением рельефа через 0,5 м
4. Система высот Балтийская 1977г.
5. Чертеж разработан на основе материалов НКНХ.5273-ИИ-ИГДИ1.2.4, Подраздел 1. Участок КМ 0 – КМ 60, Часть 2. Графическая часть, Том 1.1.2.4, чертеж НКНХ.5273-ИИ-ИГДИ1.2.4-0057

Схема расположения листов

Условные обозначения

- - прямая зона планируемого размещения линейного объекта
- - прямая зона планируемого размещения ВЗУС
- - проезд проектируемого эпиленопровода Ксибаевой
- - проезд проектируемого эпиленопровода Зарезовской
- - проезд проектируемого ВОЛС

Изм.	Кол.уч.	Лист	№док.	Подпись	Дата
Разраб.		Заболотная			10.10.24
Проверил		Рубченко			10.10.24
Гл. спец.		Кошелев			10.10.24
Н. контр.					
ГИП		Дорбий			10.10.24

НКНХ.5273-ПД-ПП02-0002

"Реконструкция линейного сооружения – имущественный комплекс «Управление эпиленопроводов» на участке Нижнекамск – Казань. Модернизация объектов для транспортировки эпилена с учетом дополнительных объемов от ЭП-600"

Стадия	Лист	Листов
П	18	30

План трассы. ПК0 - ПК600. Полоса отвода (1:2000)

СИБУР НОВЫЕ РЕСУРСЫ

НКНХ.5273-ПД-ПП02-0002.18_0_R.dwg

Формат А0

Инв. № подл. 00056118 | Подп. и дата | Взам. инв. №

План трассы. ПК0 – ПК600. Полоса отвода (1:2000)

С

РОССИЯ, Республика Татарстан
Нижнекамский муниципальный район (г.Нижнекамск),
Тукаевский муниципальный район,
Мамадышский муниципальный район

Линия совмещения с листом 20

ПК0

ПК100

ПК200

ПК300

ПК400

ПК500

ПК600

ПК0+10

ПК0+20

ПК0+30

ПК0+40

ПК0+50

ПК0+60

ПК0+70

ПК0+80

ПК0+90

ПК0+100

ПК0+110

ПК0+120

ПК0+130

ПК0+140

ПК0+150

ПК0+160

ПК0+170

ПК0+180

ПК0+190

ПК0+200

ПК0+210

ПК0+220

ПК0+230

ПК0+240

ПК0+250

ПК0+260

ПК0+270

ПК0+280

ПК0+290

ПК0+300

ПК0+310

ПК0+320

ПК0+330

ПК0+340

ПК0+350

ПК0+360

ПК0+370

ПК0+380

ПК0+390

ПК0+400

ПК0+410

ПК0+420

ПК0+430

ПК0+440

ПК0+450

ПК0+460

ПК0+470

ПК0+480

ПК0+490

ПК0+500

ПК0+510

ПК0+520

ПК0+530

ПК0+540

ПК0+550

ПК0+560

ПК0+570

ПК0+580

ПК0+590

ПК0+600

ВУ:45
УК:315+37,33
Ф:60°00'
R=50N

ВУ:44
УК:310+19,23
Ф:60°00'
R=50N

Зу 16:26:000000:4195
Земли сельскохозяйственного назначения

Зу 16:26:580301:3
Земли промышленности, энергетики, транспорта, связи, радиовещания, телевидения, информатики, земли для обеспечения космической деятельности, земли обороны, безопасности и земли иного специального назначения

Зу 16:26:580301:4
Земли промышленности, энергетики, транспорта, связи, радиовещания, телевидения, информатики, земли для обеспечения космической деятельности, земли обороны, безопасности и земли иного специального назначения

Зу 16:26:691901:31
Земли сельскохозяйственного назначения

Зу 16:26:691901:3
Земли промышленности, энергетики, транспорта, связи, радиовещания, телевидения, информатики, земли для обеспечения космической деятельности, земли обороны, безопасности и земли иного специального назначения

Зу 16:26:691901:5
Земли промышленности, энергетики, транспорта, связи, радиовещания, телевидения, информатики, земли для обеспечения космической деятельности, земли обороны, безопасности и земли иного специального назначения

Зу 16:26:691901:32
Земли сельскохозяйственного назначения

Зу 16:26:691901:36(1)
Земли промышленности, энергетики, транспорта, связи, радиовещания, телевидения, информатики, земли для обеспечения космической деятельности, земли обороны, безопасности и земли иного специального назначения

Зу 16:26:691901:1
Земли сельскохозяйственного назначения

Линия совмещения с листом 18

1. Система координат МСК-16 зона 2.
2. Съемка выполнена в марте-мае 2024 г.
3. План составлен с сечением рельефа через 0.5 м
4. Система высот Балтийская 1977г.
5. Чертеж разработан на основе материалов НКНХ.5273-ИИ-ИГДИ1.2.4, Подраздел 1. Участок КМ 0 – КМ 60, Часть 2. Графическая часть, Том 1.1.2.4, чертеж НКНХ.5273-ИИ-ИГДИ1.2.4-0057

Схема расположения листов

Условные обозначения

- граница зоны планируемого размещения линейного объекта
- граница зоны планируемого размещения ЗУ
- трасса проектируемого эластопровода (основной)
- трасса проектируемого эластопровода (резервный)
- трасса проектируемых ВОЛС

						НКНХ.5273-ПД-ППО2-0002	
						"Реконструкция линейного сооружения – имущественный комплекс «Трубопровод этиленопроводов» на участке Нижнекамск – Казань. Модернизация объектов для транспортировки этилена с учетом дополнительных объемов от ЭП-600"	
Изм.	Кол.уч.	Лист	№док.	Подпись	Дата		
Разраб		Заболотнов			10.10.24	Стадия: П	Лист: 19	Листов: 30
Проверил		Рудченко			10.10.24			
Гл. спец.		Кошелев			10.10.24			
Н. контр.						План трассы. ПК0 – ПК600. Полоса отвода (1:2000)	СИБУР	
ГИП		Вербий			10.10.24			

НКНХ.5273-ПД-ППО2-0002.19_01_R.dwg

Формат А0

Инв. № подл. 00056118 | Подп. и дата | Взам. инв. №

План трассы. ПК0 – ПК600. Полоса отвода (1:2000)

С

РОССИЯ, Республика Татарстан

Нижнекамский муниципальный район (г.Нижнекамск),

Тюлячинский муниципальный район,

Мамадышский муниципальный район

Линия совмещения с листом 21

Зу 16:26:691301:12
Земли промышленности, энергетики, транспорта, связи, радиовещания, телевидения, информатики, земли для обеспечения космической деятельности, земли обороны, безопасности и земли иного специального назначения

Зу 16:26:000000:4799
Земли сельскохозяйственного назначения

Зу 16:26:691301:144
Земли сельскохозяйственного назначения

Зу 16:26:000000:4136
Земли сельскохозяйственного назначения

ПК0
ПК100
ПК200
ПК300
ПК400
ПК500
ПК600

Место установки бытяжной свечи DN100 h=9 м

Точка выхода бура. ПК 390+92.00

Амбар для временного накопления воды при проведении гидроиспытаний

Временный амбар для накопления шлама

Пересечение ВОЛС с автодорогой

ПК 48 ПК 38+24.55 +47.00R +47.00R

Титул 506. Подъездная автодорога к кранovому узлу 38 км (от 0 до 42 км)

Пересечение ВОЛС с площадкой и автодорогой

Место размещения мобильного факела

Титул 0208. Крановый узел 38 км

Место Оплайки ВОЛ на Титул 0208

Место Оплайки ВОЛС на титул 208 подъем с траншеи на кабельную эстакаду, участок №6

Участок №6 Кабель ВОЛС в траншее, в трубе
Глубина прокладки кабеля связи в грунтах должна быть не менее 1,2 м

ВОЛС по кабельной эпажаде на титул 208

Линия совмещения с листом 19

Схема расположения листов

30 29 28 27 26 25 24 23 22 21 20 19 18 17 16 15 14 13 12 11 10 9 8 7 6 5 4 3 1 2

Условные обозначения

- границы зон планируемого размещения линейных объектов
- границы зон планируемого размещения ВЗУС
- трасса проектируемого эксплуатируемого газопровода
- трасса проектируемых ВОЛС

1. Система координат МСК-16 зона 2
2. Съемка выполнена в марте-мае 2024 г.
3. План составлен с сечением рельефа через 0.5 м
4. Система высот Балтийская 1977г.
5. Чертеж разработан на основе материалов НКНХ.5273-ИИ-ИГДИ2.4. Подраздел 1. Участок КМ 0 – КМ 60, Часть 2. Графическая часть, Том 1.1.2.4. чертеж НКНХ.5273-ИИ-ИГДИ2.4-0057

Изм.	Кол.уч.	Лист	№док.	Подпись	Дата
Разраб.		Забелинская			10.10.24
Проверил		Пудченко			10.10.24
Гл. спец.		Кошелев			10.10.24
Н. контр.					
ГИП		Бородай			10.10.24

НКНХ.5273-ПД-ПП02-0002

"Реконструкция линейного сооружения - инцидентный комплекс «Управление эпилегроводовода» на участке Нижнекамск – Казань. Модернизация объектов для пропорционирования этилена с учетом дополнительных объемов от ЭП-600"

Стадия	Лист	Листов
П	20	30

План трассы. ПК0 – ПК600. Полоса отвода (1:2000)

СИБУР

Формат А0

Инв.№ подл. 00056118 | Подп. и дата | Взам.инв.№

НКНХ.5273-ПД-ПП02-0002 20_0_R.dwg

План трассы. ПК0 – ПК600. Полоса отвода (1:2000)

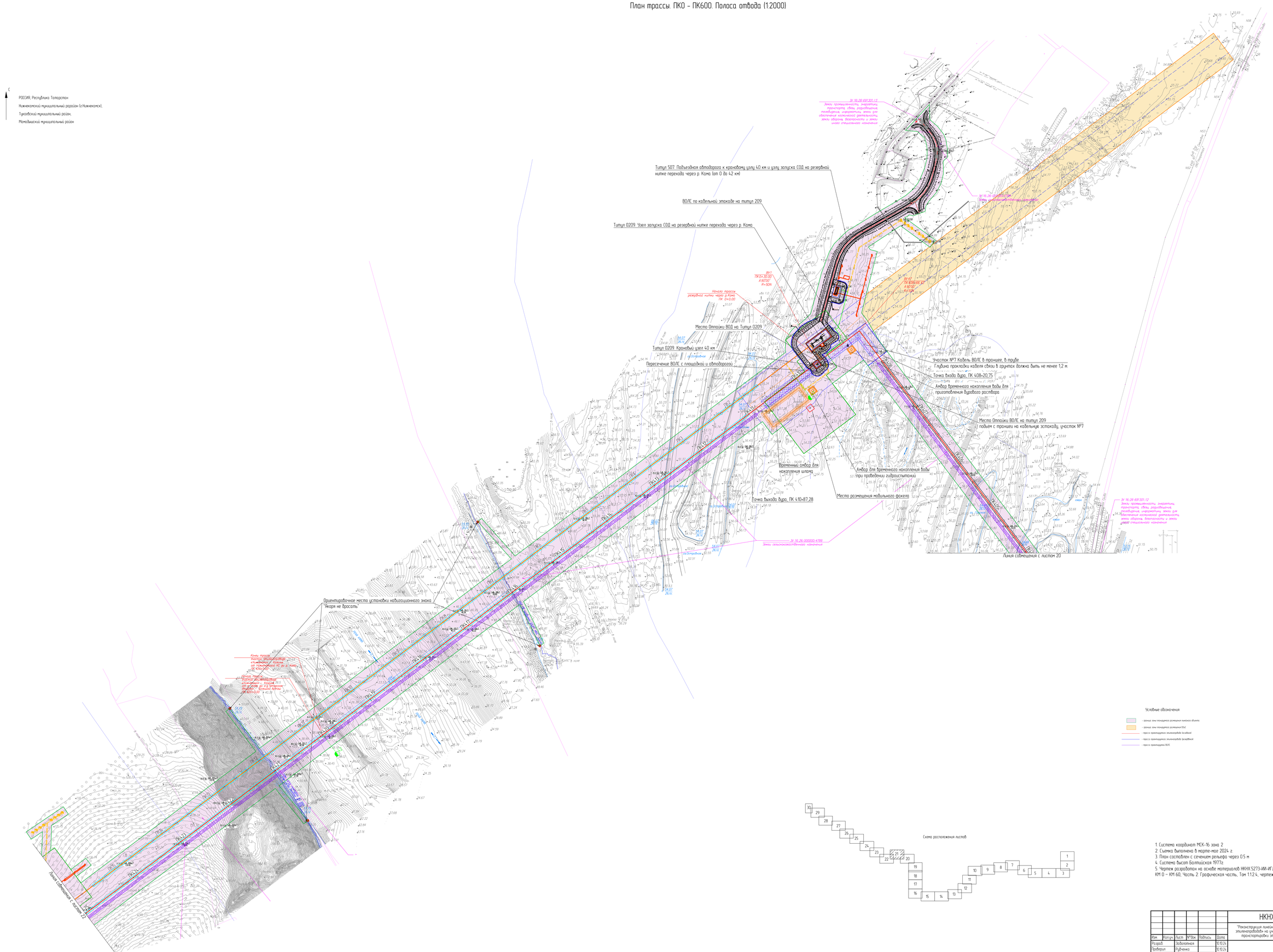

1. Система координат МСК-16 зона 2
2. Съемка выполнена в марте-мае 2024 г.
3. План составлен с сечением рельефа через 0,5 м
4. Система высот Балтийская 1977г.
5. Чертеж разработан на основе материалов НКНХ.5273-ИИ-ИГДИ1.2.4, Подраздел 1. Участок КМ 0 – КМ 60, Часть 2. Графическая часть, Том 1.1.2.4, чертеж НКНХ.5273-ИИ-ИГДИ1.2.4-0057

						НКНХ.5273-ПД-ПП02-0002
Изм.	Кол.уч.	Лист	№док.	Подпись	Дата	"Реконструкция линейного сооружения – имущественный комплекс «Управление этиленопроводов» на участке Нижнекамск – Казань. Модернизация объектов для транспортировки этилена с учетом дополнительных объемов от 3П-600"
Разраб.		Заболотная			10.10.24	
Проверил		Рубченко			10.10.24	Стадия: П; Лист: 21; Листов: 30
Гл. спец.		Кошелев			10.10.24	
Н. контр.						План трассы. ПК0 – ПК600. Полоса отвода (1:2000)
ГИП		Дорбий			10.10.24	СИБУР НОВЫЕ РЕСУРСЫ

НКНХ.5273-ПД-ПП02-0002.21_0_R.dwg

Формат А0

Инв. № подл. 00056118 | Подп. и дата | Взам. инв. №

План трассы. ПКО – ПК600. Полоса отвода (1:2000)

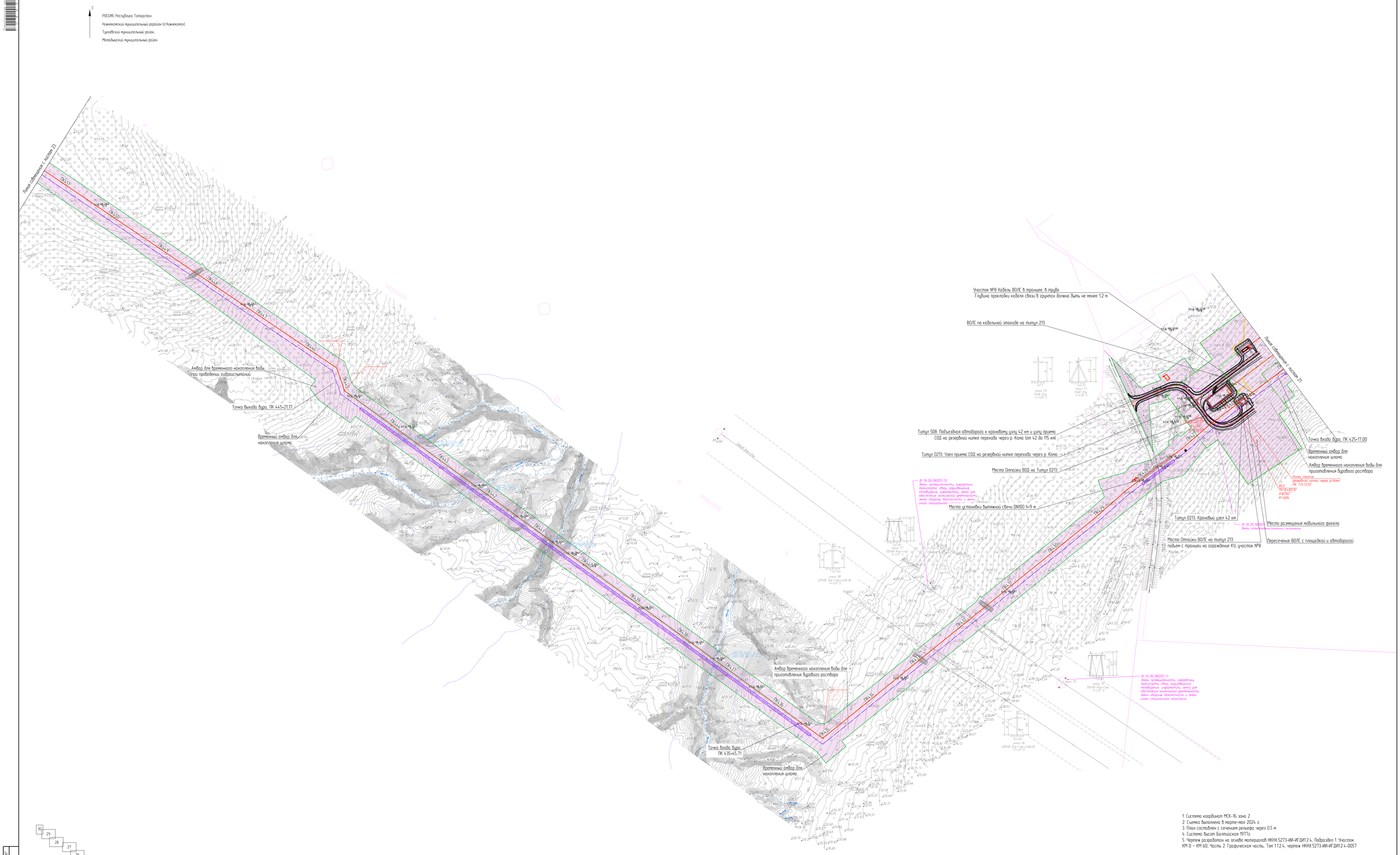

1. Система координат МСК-16 зона 2
2. Съемка выполнена в марте-мае 2024 г.
3. План составлен с сечением рельефа через 0,5 м
4. Система высот Балтийская 1977г.
5. Чертеж разработан на основе материалов НКНХ.5273-ИИ-ИГДИ.2.4, Подраздел 1. Участок КМ 0 – КМ 60, Часть 2. Графическая часть, Том 1.1.2.4, чертеж НКНХ.5273-ИИ-ИГДИ.2.4-0057

						НКНХ.5273-ПД-ПП02-0002
Изм.	Кол.уч.	Лист	№док.	Подпись	Дата	"Реконструкция линейного сооружения – имущественный комплекс «Управление эпиленопроводов» на участке Нижнекамск – Казань. Модернизация объектов для транспортировки этилена с учетом дополнительных объектов от 31-600"
Разраб.		Кашалов			10.10.24	
Проверил		Рубченко			10.10.24	
Гл. спец.		Кашалов			10.10.24	
Н. контр.						План трассы ПКО – ПК600. Полоса отвода (1:2000)
ГИП		Дорбий			10.10.24	

Стадия	Лист	Листов
П	22	30

СИБУР НОВЫЕ РЕСУРСЫ

НКНХ.5273-ПД-ПП02-0002.22_0_R.dwg

Формат А0

Инв. № подл. 00056118 | Подп. и дата | Взам. инв. №

План трассы. ПК0 – ПК600. Полоса отвода (1:2000)

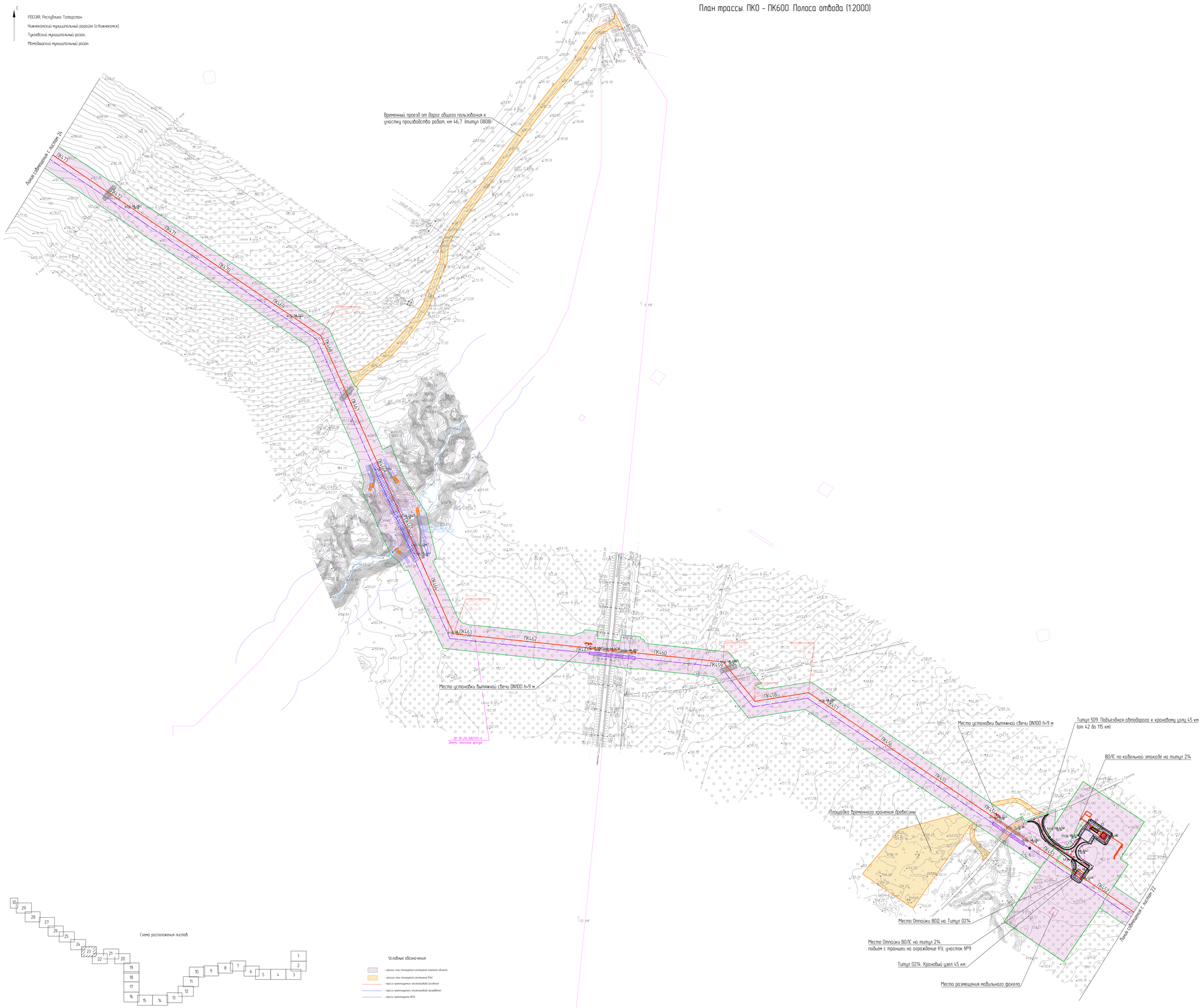

Условные обозначения

- граница зоны площадного размещения линейного объекта
- граница зоны площадного размещения ВЗЛС
- проезд производимого эпизодорабоб (основной)
- проезд производимого эпизодорабоб (дополнительный)
- проезд производимого ВОЛС

1. Система координат МСК-16 зона 2
2. Съемка выполнена в марте-мае 2024 г.
3. План составлен с сечением рельефа через 0.5 м
4. Система высот Балтийская 1977г.
5. Чертеж разработан на основе материалов НКНХ.5273-ИИ-ИГДИ12.4, Подраздел 1. Участок КМ 0 – КМ 60, Часть 2. Графическая часть, Том 11.2.4, чертеж НКНХ.5273-ИИ-ИГДИ12.4-0057

Изм.	Кол.уч.	Лист	№док.	Подпись	Дата
Разраб.		Заболотная			10.10.24
Проверил		Рубченко			10.10.24
Гл. спец.		Кошелов			10.10.24
Н. контр.					
ГИП		Дордий			10.10.24

НКНХ.5273-ПД-ПП02-0002

"Реконструкция линейного сооружения – имущественный комплекс «Управление этиленопроводов» на участке Нижнекамск – Казань. Модернизация объектов для транспортировки этилена с учетом дополнительных объемов от ЗП-600"

Стадия	Лист	Листов
П	23	30

План трассы ПК0 - ПК600
Полоса отвода (1:2000)

СИБУР НОВЫЕ ГОРИЗОНТЫ

НКНХ.5273-ПД-ПП02-0002 23_0_R.dwg

Формат А0

Инв. № подл. 0005618 | Подп. и дата | Взам. инв. №

План трассы. ПК0 – ПК600. Полоса отвода (1:2000)

С

РОССИЯ, Республика Татарстан
Нижнекамский муниципальный район (с Нижнекамск),
Тукаевский муниципальный район,
Мамадышский муниципальный район

Линия совмещения с листом 25

ПК0
ПК0+00
ПК1
ПК2
ПК3
ПК4
ПК5
ПК6
ПК7
ПК8
ПК9
ПК10
ПК11
ПК12
ПК13
ПК14
ПК15
ПК16
ПК17
ПК18
ПК19
ПК20
ПК21
ПК22
ПК23
ПК24
ПК25
ПК26
ПК27
ПК28
ПК29
ПК30
ПК31
ПК32
ПК33
ПК34
ПК35
ПК36
ПК37
ПК38
ПК39
ПК40
ПК41
ПК42
ПК43
ПК44
ПК45
ПК46
ПК47
ПК48
ПК49
ПК50
ПК51
ПК52
ПК53
ПК54
ПК55
ПК56
ПК57
ПК58
ПК59
ПК60

Точка выхода бура, ПК 488+39.18

Временный амбар для накопления шлама

Точка входа бура, ПК 483+42.81

Временный амбар для накопления шлама

Амбар временного накопления воды для приготовления бурового раствора

Линия совмещения с листом 23

Схема расположения листов

Условные обозначения

- граница зоны планируемого размещения линейного объекта
- граница зоны планируемого размещения КЛС
- трасса проектируемого эллинга/рабочая полоса
- трасса проектируемого эллинга/рабочая полоса
- трасса проектируемого ВОЛС

1. Система координат МСК-16 зона 2
2. Съемка выполнена в марте-мае 2024 г.
3. План составлен с сечением рельефа через 0.5 м
4. Система высот Балтийская 1977г.
5. Чертеж разработан на основе материалов НКНХ.5273-ИИ-ИГДИ12.4, Подраздел 1. Участок КМ 0 – КМ 60, Часть 2. Графическая часть, Том 11.2.4., чертеж НКНХ.5273-ИИ-ИГДИ12.4-0057

							НКНХ.5273-ПД-ПП02-0002
							"Реконструкция линейного сооружения – имущественный комплекс «Управление этиленопроводов» на участке Нижнекамск – Казань. Модернизация объектов для транспортировки этилена с учетом дополнительных объемов от ЭП-600"
Изм.	Кол.уч.	Лист	№док.	Подпись	Дата		
Разраб.		Заболотная			10.10.24		
Проверил		Рубченко			10.10.24		
Гл. спец.		Кашапов			10.10.24		
Н. контр.							
ГИП		Зорбов			10.10.24	План трассы. ПК0 – ПК600. Полоса отвода (1:2000)	

Стадия	Лист	Листов
П	24	30

СИБУР

НКНХ.5273-ПД-ПП02-0002.24_0_П.dwg

Формат А0

Инв.№ подл. 00056118 | Подп. и дата | Взам. инв.№

РОССИЯ, Республика Татарстан

Нижнекамский муниципальный раройон (г.Нижнекамск),

Тукаевский муниципальный район,

Мамадышский муниципальный район

План трассы. ПК0 - ПК600. Полоса отвода (1:2000)

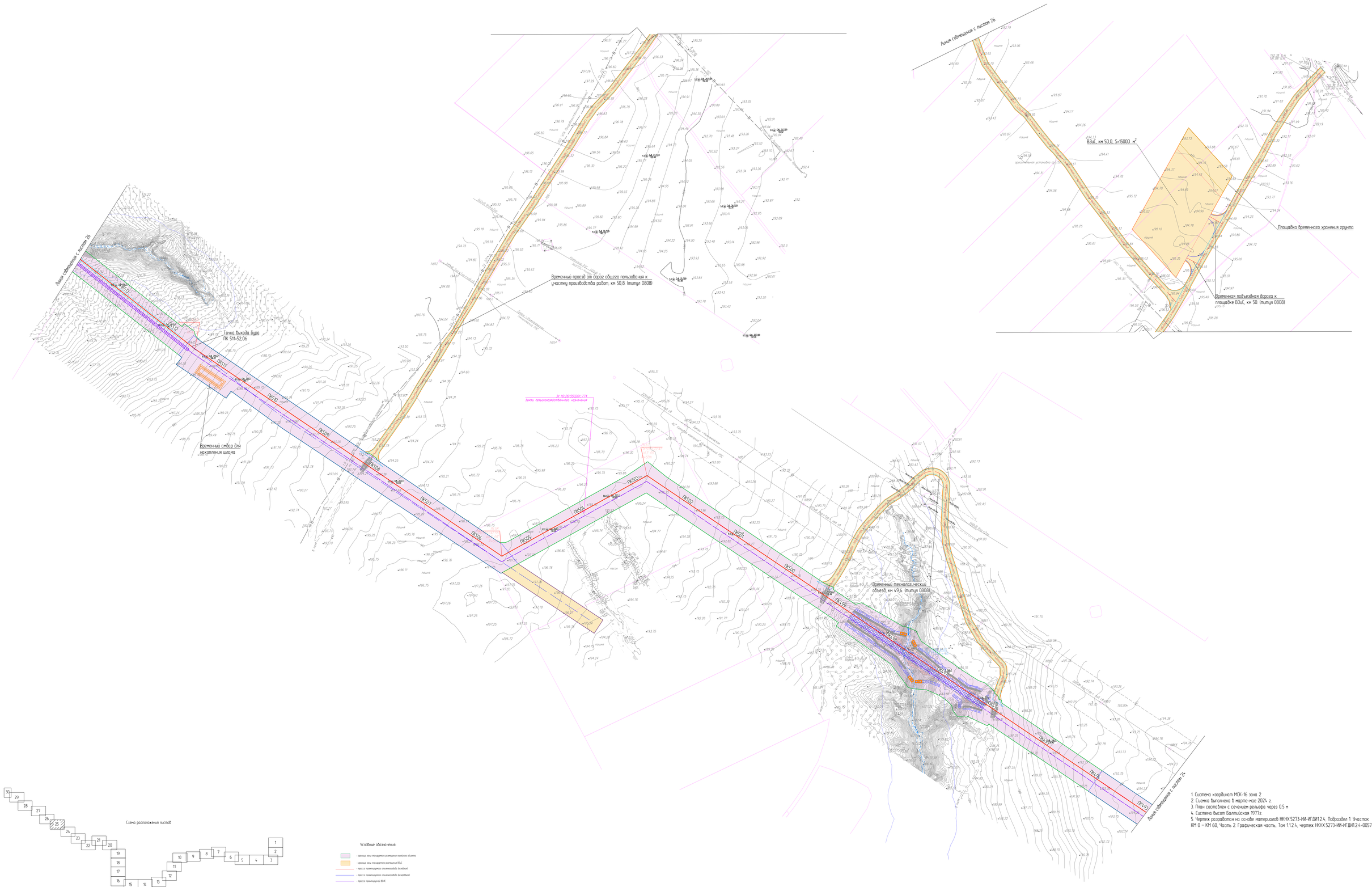

1. Система координат МСК-16 зона 2
2. Съемка выполнена в марте-мае 2024 г.
3. План составлен с сечением рельефа через 0.5 м
4. Система высот Балтийская 1977г.
5. Чертеж разработан на основе материалов НКНХ.5273-ИИ-ИГДИ12.4, Подраздел 1. Участок КМ 0 – КМ 60, Часть 2. Графическая часть, Том 1.12.4, чертеж НКНХ.5273-ИИ-ИГДИ12.4-0057

Схема расположения листов

Условные обозначения

- ограничение зоны технологического размещения линейного объекта
- ограничение зоны технологического размещения ВЗиС
- проезд производимого эпизодировать (основной)
- проезд производимого эпизодировать (вспомогательный)
- проезд производимого ВОУС

						НКНХ.5273-ПД-ПП02-0002
Изм	Кол.уч	Лист	№док	Подпись	Дата	"Реконструкция линейного сооружения – имущественный комплекс «Управление эпизодопроводов» на участке Нижнекамск – Казань. Модернизация объектов для транспортировки эпилена с учетом дополнительных объемов от ЭП-600"
Разраб		Заболотная			10.10.24	
Проверил		Рубченко			10.10.24	Стадия: П; Лист: 25; Листов: 30
Гл. спец		Кошелев			10.10.24	
Н. контр						План трассы. ПК0 - ПК600. Полоса отвода (1:2000)
ГИП		Дорбий			10.10.24	СИБУР НОВЫЕ РЕСУРСЫ

НКНХ.5273-ПД-ПП02-0002.25_0_R.dwg

Формат А0

Инв. № подл. 00056118 | Подп. и дата | Взам. инв. №

План трассы. ПК0 - ПК600. Полоса отвода (1:2000)

РОССИЯ, Республика Татарстан

Нижнекамский муниципальный раройон (г.Нижнекамск),

Тукаевский муниципальный район,

Мамадышский муниципальный район

Схема расположения листов

Условные обозначения

- граница зоны планируемого размещения линейного объекта
- граница зоны планируемого размещения ВЗУС
- проезд проектируемого эпизоморобиль (основной)
- проезд проектируемого эпизоморобиль (вспомогательный)
- проезд проектируемого ВОУС

1. Система координат МСК-16 зона 2
2. Съемка выполнена в марте-мае 2024 г.
3. План составлен с сечением рельефа через 0.5 м
4. Система высот Балтийская 1977г.
5. Чертеж разработан на основе материалов НКНХ.5273-ИИ-ИГДИ12.4, Подраздел 1. Участок КМ 0 – КМ 60, Часть 2. Графическая часть, Том 1.1.2.4, чертеж НКНХ.5273-ИИ-ИГДИ12.4-0057

						НКНХ.5273-ПД-ПП02-0002
						"Реконструкция линейного сооружения – имущественный комплекс «Управление эпизоморобиль» на участке Нижнекамск – Казань. Модернизация объектов для транспортировки эпизона с учетом дополнительных объемов от ЗП-600"
Изм	Кол.уч.	Лист	№док	Подпись	Дата	
Разраб		Заболотная			10.10.24	
Проверил		Рубченко			10.10.24	
Гл. спец.		Кошелев			10.10.24	
Н. контр.						
ГИП		Дордий			10.10.24	

Стадия	Лист	Листов
П	26	30

План трассы. ПК0 - ПК600. Полоса отвода (1:2000)

СИБУР НОВЫЕ РЕСУРСЫ

НКНХ.5273-ПД-ПП02-0002 26_0_R.dwg

Формат А0

Инв. № подл. 00056118 | Подп. и дата | Взам. инв. №

План трассы. ПК0 – ПК600. Полоса отвода (1:2000)

РОССИЯ, Республика Татарстан

Нижнекамский муниципальный рарайон (г. Нижнекамск),

Тукаевский муниципальный район,

Мамадышский муниципальный район

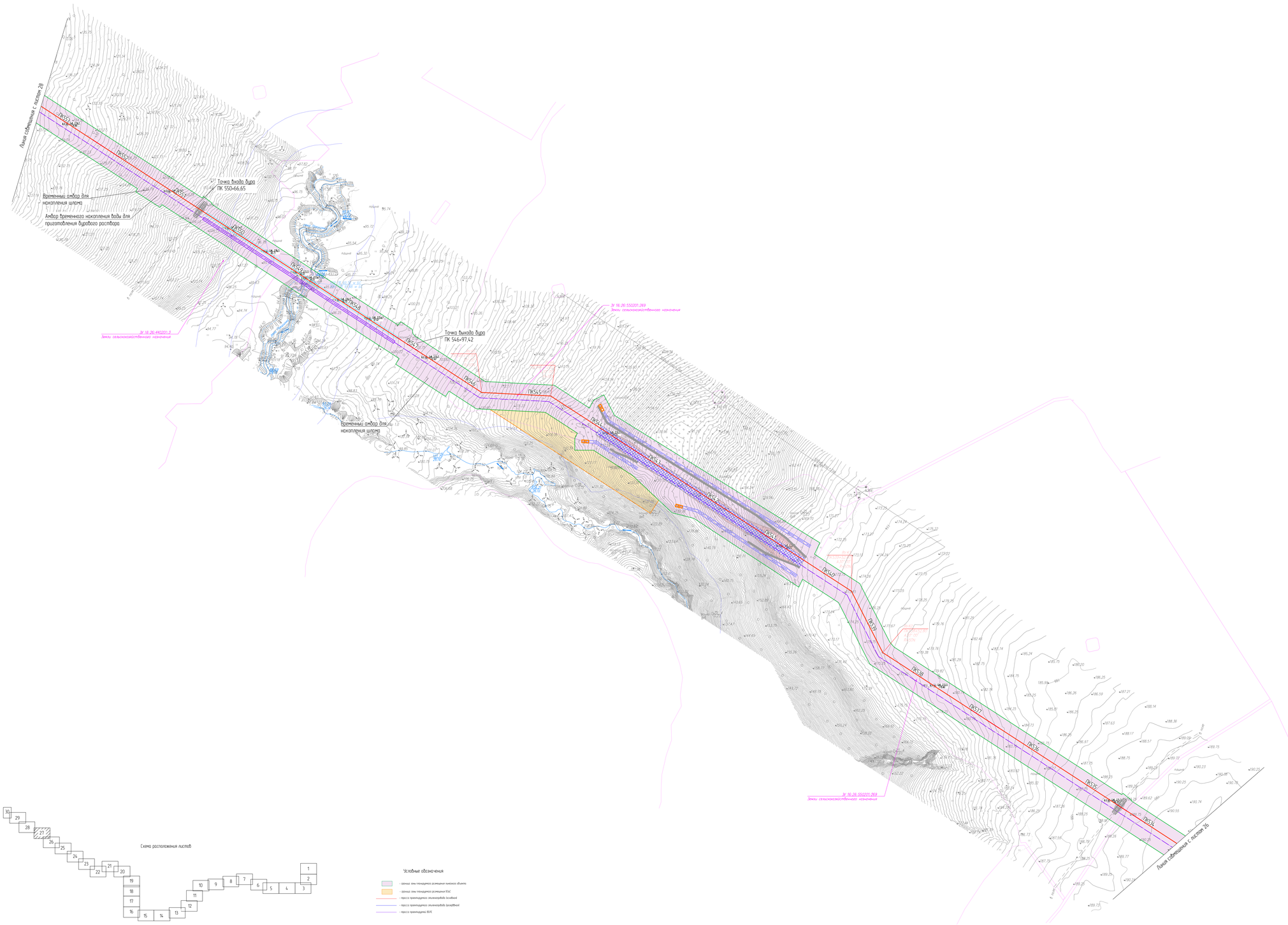

Схема расположения листов

Условные обозначения

- граница зоны ликвидируемого размещения линейного объекта
- граница зоны ликвидируемого размещения ВЛС
- пресса проектируемого эксплуатировать (основной)
- пресса проектируемого эксплуатировать (вспомогательной)
- пресса проектируемого ВОЛС

1. Система координат МСК-16 зона 2
2. Съемка выполнена в марте-мае 2024 г.
3. План составлен с сечением рельефа через 0,5 м
4. Система высот Балтийская 1977г.
5. Чертеж разработан на основе материалов НКНХ.5273-ИИ-ИГДИ12.4, Подраздел 1. Участок КМ 0 – КМ 60, Часть 2. Графическая часть, Том 1.1.2.4, чертеж НКНХ.5273-ИИ-ИГДИ12.4-0057

						НКНХ.5273-ПД-ПП02-0002		
						"Реконструкция линейного сооружения – имущественный комплекс «Управление эпиленопроводов» на участке Нижнекамск – Казань. Модернизация объектов для транспортировки этилена с учетом дополнительных объемов от ЭП-600"		
Изм.	Кол.уч.	Лист	№док.	Подпись	Дата			
Разраб.		Заболотная			10.10.24		Стадия	Лист	Листов
Проверил		Рубченко			10.10.24		П	27	30
Гл. спец.		Кошелев			10.10.24				
Н. контр.						План трассы ПК0 – ПК600. Полоса отвода (1:2000)	СИБУР НОВЫЕ РЕСУРСЫ	
ГИП		Дордий			10.10.24			

НКНХ.5273-ПД-ПП02-0002 27_0_R.dwg

Формат А0

Инв. № подл. 0005618 | Подп. и дата | Взам. инв. №

План трассы. ПК0 – ПК600. Полоса отвода (1:2000)

РОССИЯ, Республика Татарстан
Нижнекамский муниципальный район (с Нижнекамск),
Тукаевский муниципальный район,
Мамадышский муниципальный район



Схема расположения листов

Условные обозначения

- граница зоны планируемого размещения линейного объекта
- граница зоны планируемого размещения ЛЭС
- трасса проектируемого эксплуатируемого волоконно-оптического кабеля связи
- трасса проектируемого эксплуатируемого электрического кабеля
- трасса проектируемого ВОЛС

1. Система координат МСК-16 зона 2
2. Съемка выполнена в марте-мае 2024 г.
3. План составлен с сечением рельефа через 0.5 м
4. Система высот Балтийская 1977г.
5. Чертеж разработан на основе материалов НКНХ.5273-ИИ-ИГДИ12.4, Подраздел 1 Участок КМ 0 – КМ 60, Часть 2 Графическая часть, Том 11.2.4, чертеж НКНХ.5273-ИИ-ИГДИ12.4-0057

						НКНХ.5273-ПД-ПП02-0002		
						"Реконструкция линейного сооружения – имущественный комплекс «Этилена эпиленоразделён» на участке Нижнекамск – Казань. Модернизация объектов для пиролизе-пиролитической этилена с учетом дополнительных объемов от ЭП-600"		
Изм.	Кол.уч.	Лист	№док.	Подпись	Дата			
Разраб		Золотилкин			10.10.24		Стадия	Лист	Листов
Проверил		Рубченко			10.10.24		П	28	30
Н. спец.		Кашапов			10.10.24				
Н. контр.						План трассы ПК0 - ПК600. Полоса отвода (1:2000)	СИБУР НОВЫЕ РЕСУРСЫ	
ГИП		Вордаш			10.10.24				

НКНХ.5273-ПД-ПП02-0002 28_0_Я.dwg

Формат А3

Инв. № подл. 00056198 | Подп. и дата | Взам. инв. №

РОССИЯ, Республика Татарстан
Нижнекамский муниципальный район (с Нижнекамск),
Тукаевский муниципальный район,
Мамадышский муниципальный район

План трассы. ПК0 – ПК600. Полоса отвода (1:2000)



Схема расположения листов

Условные обозначения

- граница зоны планируемого размещения линейного объекта
- граница зоны планируемого размещения ВЗУ
- трасса проектируемого этилепровода (основной)
- трасса проектируемого этилепровода (резервный)
- трасса проектируемых ВОЛС

1. Система координат МСК-16 зона 2.
2. Съемка выполнена в марте-мае 2024 г.
3. План составлен с сечением рельефа через 0.5 м
4. Система высот Балтийская 1977г.
5. Чертеж разработан на основе материалов НКНХ.5273-ИИ-ИГДИ12.4, Подраздел 1. Участок КМ 0 – КМ 60, Часть 2. Графическая часть, Том 11.2.4., чертеж НКНХ.5273-ИИ-ИГДИ12.4-0057

						НКНХ.5273-ПД-ПП02-0002	
						"Реконструкция линейного сооружения – имущественный комплекс «Нефтяные этилепроводы» на участке Нижнекамск – Казань. Модернизация объектов для транспортировки этилена с учетом дополнительных объемов от ЭП-600"	
Изм.	Кол.уч.	Лист	№док.	Подпись	Дата		
Разраб.		Заболотная			10.10.24		Стадия: П; Лист: 29; Листов: 30
Проверил		Рудченко			10.10.24		
Гл. спец.		Кашапов			10.10.24		
Н. контр.					10.10.24	План трассы. ПК0 – ПК600. Полоса отвода (1:2000)	СИБУР НОВЫЕ РЕСУРСЫ
ГИП		Зорбаш			10.10.24		

НКНХ.5273-ПД-ПП02-0002 29_0_R.dwg

Формат А0

Инв.№ подл. | 00056118 | Подп. и дата | Взам.инв.№

РОССИЯ, Республика Татарстан
Нижнекамский муниципальный рарайон (г.Нижнекамск),
Тукаевский муниципальный район,
Мамадышский муниципальный район

План трассы. ПК0 - ПК600. Полоса отвода (1:2000)

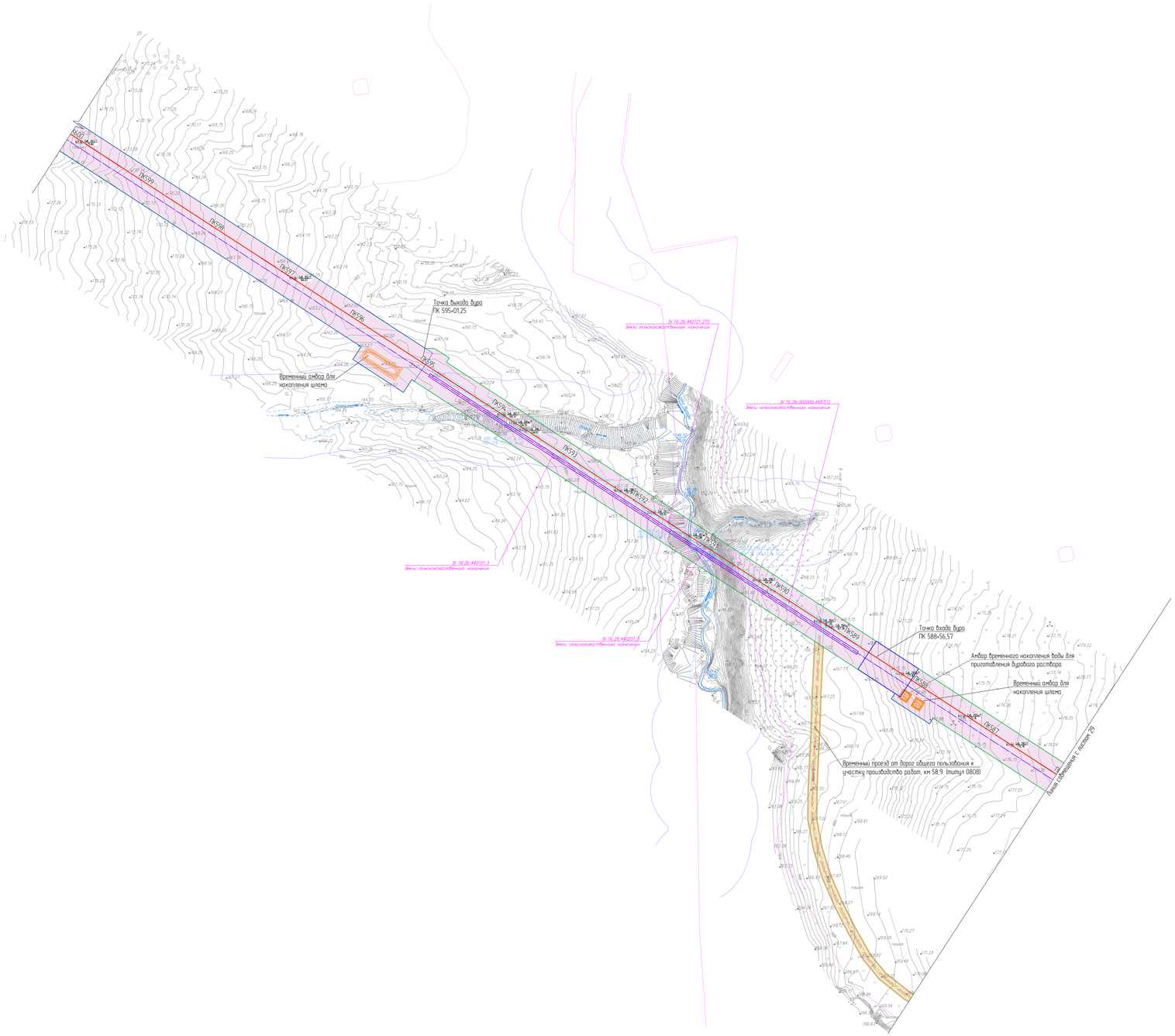

1. Система координат МСК-16 зона 2
2. Съемка выполнена в марте-мае 2024 г.
3. План составлен с сечением рельефа через 0,5 м
4. Система высот Балтийская 1977г.
5. Чертеж разработан на основе материалов НКНХ.5273-ИИ-ИГДИ12.4, Подраздел 1. Участок КМ 0 - КМ 60, Часть 2. Графическая часть, Том 1.12.4, чертеж НКНХ.5273-ИИ-ИГДИ12.4-0057

Схема расположения листов

Условные обозначения

- граница зоны планируемого размещения линейного объекта
- граница зоны планируемого размещения ВЗУС
- проезд производимого эпизоморфоба (основной)
- проезд производимого эпизоморфоба (вспомогательный)
- проезд производимого ВЗУС

Изм.	Кол.уч.	Лист	№док.	Подпись	Дата
Разраб.		Заболотная			10.10.24
Проверил		Рубченко			10.10.24
Гл. спец.		Кошелев			10.10.24
Н. контр.					
ГИП		Дорбий			10.10.24

НКНХ.5273-ПД-ПП02-0002

"Реконструкция линейного сооружения - имущественный комплекс «Управление эпизоморфобов» на участке Нижнекамск - Казань. Модернизация объектов для транспортировки эпизоморфобов с учетом дополнительных объемов от ЗП-600"

Стадия	Лист	Листов
П	30	30

План трассы ПК0 - ПК600
Полоса отвода (1:2000)

СИБУР НОВЫЕ РЕСУРСЫ

НКНХ.5273-ПД-ПП02-0002.30_0_R.dwg

Формат А0

Инв. № подл. 00056118 | Подп. и дата | Взам. инв. №

РОССИЯ, Республика Татарстан
Нижнекамский муниципальный раройон (г.Нижнекамск),
Тукаевский муниципальный район,
Мамадышский муниципальный район

План трассы. ПК600 - ПК1040. Полоса отвода (1:2000)

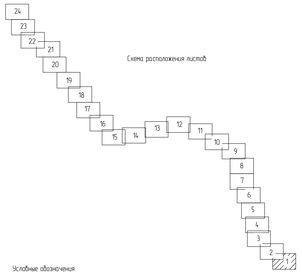

Схема расположения листов

Условные обозначения

- граница зоны планируемого размещения линейного объекта
- граница зоны планируемого размещения ВЗС
- пресса проектируемого эксплуатируемого (основной)
- пресса проектируемого эксплуатируемого (резервной)
- пресса проектируемого ВОЛС

1. Система координат МСК-16 зона 2
2. Съемка выполнена в марте-мае 2024 г.
3. План составлен с сечением рельефа через 0.5 м
4. Система высот Балтийская 1977г.
5. Чертеж разработан на основе материалов НКНХ 5273-ИИ-ИГДИ2.2.3, Подраздел 2. Участок КМ 60 – КМ 110, Часть 2. Графическая часть, Том 1.2.2.3, чертеж НКНХ 5273-ИИ-ИГДИ2.2.3-0034.

						НКНХ 5273-ПД-ПП02-0003			
						"Реконструкция линейного сооружения – имущественный комплекс «Управление эпиленопроводов» на участке Нижнекамск – Казань. Модернизация объектов для транспортировки этилена с учетом дополнительных объемов от ЭП-600"			
Изм	Кол.уч	Лист	№док	Подпись	Дата				
Разраб		Заболотная			10.10.24		Стадия	Лист	Листов
Проверил		Рубченко			10.10.24		П	1	24
Гл. спец		Кошелев			10.10.24				
Н. контр						План трассы ПК600 - ПК1040. Полоса отвода (1:2000)	СИБУР НОВЫЕ РЕСУРСЫ		
ГИП		Дорбий			10.10.24				

НКНХ 5273-ПД-ПП02-0003.1_0_R.dwg

Формат А0

Инв. № подл. 00056118 | Подп. и дата | Взам. инв. №

С

РОССИЯ, Республика Татарстан
Нижнекамский муниципальный район (с Нижнекамск),
Тукаевский муниципальный район,
Мамадышский муниципальный район

План трассы. ПК600 – ПК1040. Полоса отвода (1:2000)

Линия совмещения с листом 3

ПК636

ПК635

ПК634

ПК633

ПК632

ПК631

ПК630

ПК629

ПК628

ПК627

ПК626

ПК625

ПК624

ПК623

ПК622

ПК621

ПК620

ПК619

ПК618

ПК617

Точка выхода дюка
ПК 633+35,47

Временный амбар для
накопления шлама.

Точка входа дюка
ПК 628+01,28

Амбар временного накопления воды для
приготовления бурового раствора

Временный амбар для
накопления шлама.

Линия совмещения с листом 1

Схема расположения листов

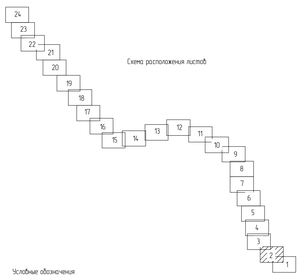

Условные обозначения

- граница зоны планируемого размещения линейного объекта
- граница зоны планируемого размещения ЛЭС
- трасса проектируемого этиленопровода (основной)
- трасса проектируемого этиленопровода (резервный)
- трасса проектируемой ВОЛС

1. Система координат МСК-16 зона 2.
2. Съемка выполнена в марте-мае 2024 г.
3. План составлен с сечением рельефа через 0.5 м
4. Система высот Балтийская 1977г.
5. Чертеж разработан на основе материалов НКНХ.5273-ИИ-ИГДИ2.2.3, Подраздел 2. Участок КМ 60 – КМ 110, Часть 2. Графическая часть, Том 1.2.2.3, чертеж НКНХ.5273-ИИ-ИГДИ2.2.3-0034.

						НКНХ.5273-ПД-ППО2-0003	
						"Реконструкция линейного сооружения – имущественный комплекс «Нефтяные этиленопроводы» на участке Нижнекамск – Казань. Модернизация объектов для транспортировки этилена с учётом дополнительных объемов от ЭП-600"	
Изм.	Кол.уч.	Лист	№док.	Подпись	Дата		
Разраб		Заболотная			10.10.24	Стадия: П	Лист: 2	Листов: 24
Проверил		Рубченко			10.10.24			
Гл. спец.		Кашапов			10.10.24			
Н. контр.						План трассы ПК600 – ПК1040. Полоса отвода (1:2000)	СИБУР	
ГИП		Зорбов			10.10.24			

НКНХ.5273-ПД-ППО2-0003.2_0_0.dwg

Формат А0

Инв. № подл. 00056118 | Подп. и дата | Взам. инв. №

План трассы. ПК600 – ПК1040. Полоса отвода (1:2000)

РОССИЯ, Республика Татарстан
Нижнекамский муниципальный рарайон (г.Нижнекамск),
Тукаевский муниципальный район,
Мамадышский муниципальный район

1. Система координат МСК-16 зона 2
2. Съемка выполнена в марте-мае 2024 г.
3. План составлен с сечением рельефа через 0,5 м
4. Система высот Балтийская 1977г.
5. Чертеж разработан на основе материалов НКНХ.5273-ИИ-ИГДИ2.2.3, Подраздел 2. Участок КМ 60 – КМ 110, Часть 2. Графическая часть, Том 1.2.2.3, чертеж НКНХ.5273-ИИ-ИГДИ2.2.3-0034.

						НКНХ.5273-ПД-ПП02-0003			
						"Реконструкция линейного сооружения – имущественный комплекс «Управление этиленопроводов» на участке Нижнекамск – Казань. Модернизация объектов для транспортировки этилена с учетом дополнительных объемов от ЭП-600"			
Изм.	Кол.уч.	Лист	№док.	Подпись	Дата				
Разраб.		Заболотная			10.10.24		Стадия	Лист	Листов
Проверил		Рубченко			10.10.24		П	3	24
Гл. спец.		Кошелев			10.10.24				
Н. контр.						План трассы. ПК600 – ПК1040. Полоса отвода (1:2000)	СИБУР		
ГИП		Дордий			10.10.24				

НКНХ.5273-ПД-ПП02-0003.3_0_R.dwg

Формат А0

Инв. № подл. 0005618 | Подп. и дата | Взам. инв. №

План трассы. ПК600 – ПК1040. Полоса отвода (1:2000)

С

РОССИЯ, Республика Татарстан
Нижнекамский муниципальный рарайон (г.Нижнекамск),
Тукаевский муниципальный район,
Мамадышский муниципальный район

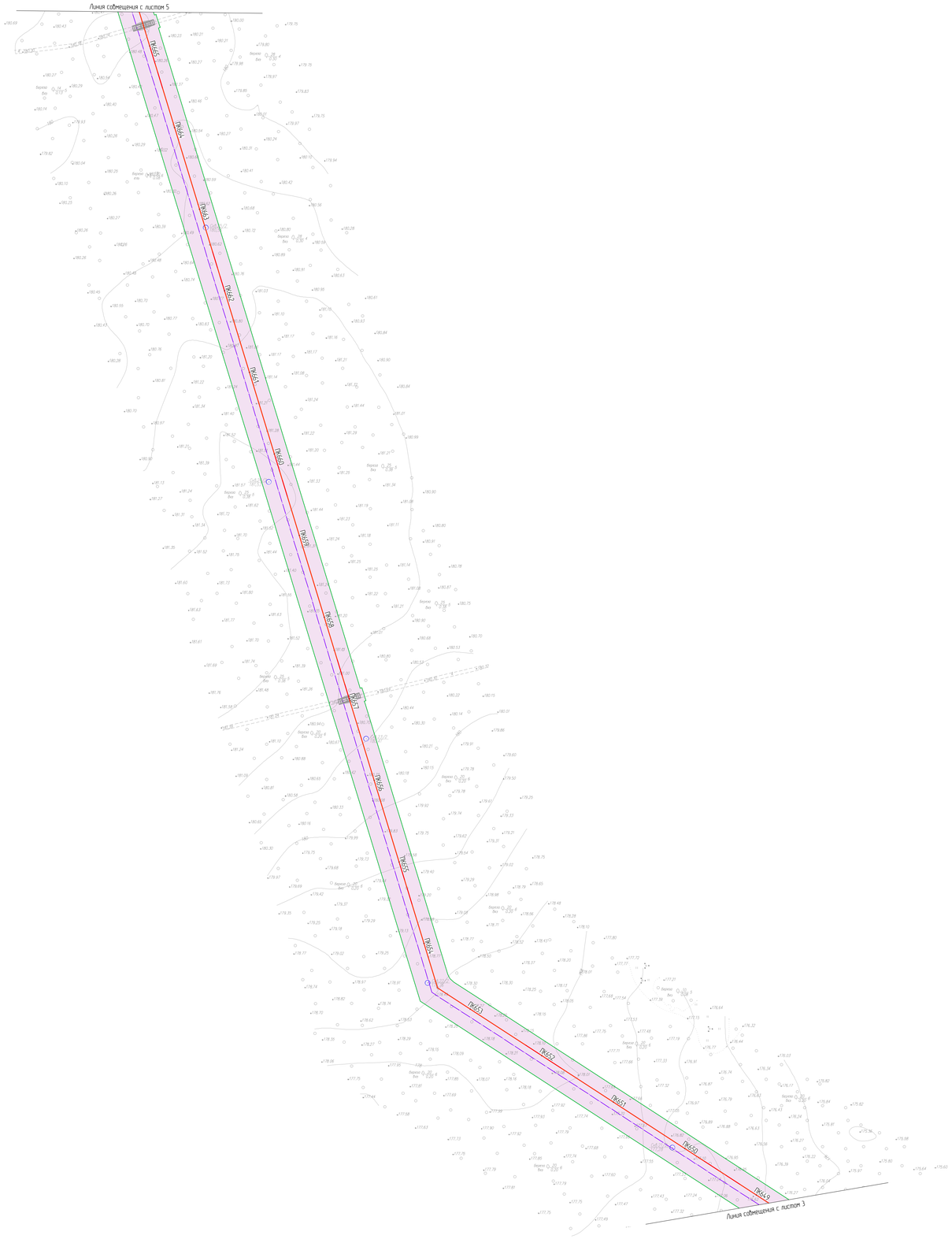

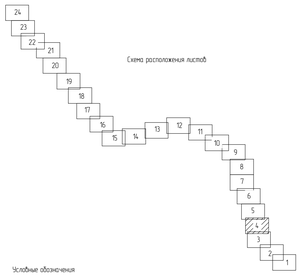

Условные обозначения

- граница зоны планируемого размещения линейного объекта
- граница зоны планируемого размещения ВЗУС
- пресса проектируемого эпилемоподвода (основной)
- пресса проектируемого эпилемоподвода (резервный)
- пресса проектируемого ВОЛС

1. Система координат МСК-16 зона 2
2. Съемка выполнена в марте-мае 2024 г.
3. План составлен с сечением рельефа через 0.5 м
4. Система высот Балтийская 1977г.
5. Чертеж разработан на основе материалов НКНХ.5273-ИИ-ИГДИ2.2.3, Подраздел 2. Участок КМ 60 – КМ 110, Часть 2. Графическая часть, Том 1.2.2.3, чертеж НКНХ.5273-ИИ-ИГДИ2.2.3-0034.

						НКНХ.5273-ПД-ПП02-0003
Изм.	Кол.уч.	Лист	№док.	Подпись	Дата	"Реконструкция линейного сооружения – имущественный комплекс «Управление эпилемоподводов» на участке Нижнекамск – Казань. Модернизация объектов для транспортировки эпилема с учетом дополнительных объемов от ЭП-600"
Разраб.		Заболотная			10.10.24	
Проверил		Рубченко			10.10.24	
Гл. спец.		Кошелев			10.10.24	
Н. контр.						
ГИП		Дорбий			10.10.24	

Стадия	Лист	Листов
П	4	24

План трассы. ПК600 – ПК1040
Полоса отвода (1:2000)

СИБУР НОВЫЕ РЕСУРСЫ

НКНХ.5273-ПД-ПП02-0003.4_0_R.dwg

Формат А0

Инв. № подл. 00056118 | Подп. и дата | Взам. инв. №

План трассы. ПК600 – ПК1040. Полоса отвода (1:2000)

С

РОССИЯ, Республика Татарстан

Нижнекамский муниципальный рарайон (г.Нижнекамск),

Тукаевский муниципальный район,

Мамадышский муниципальный район

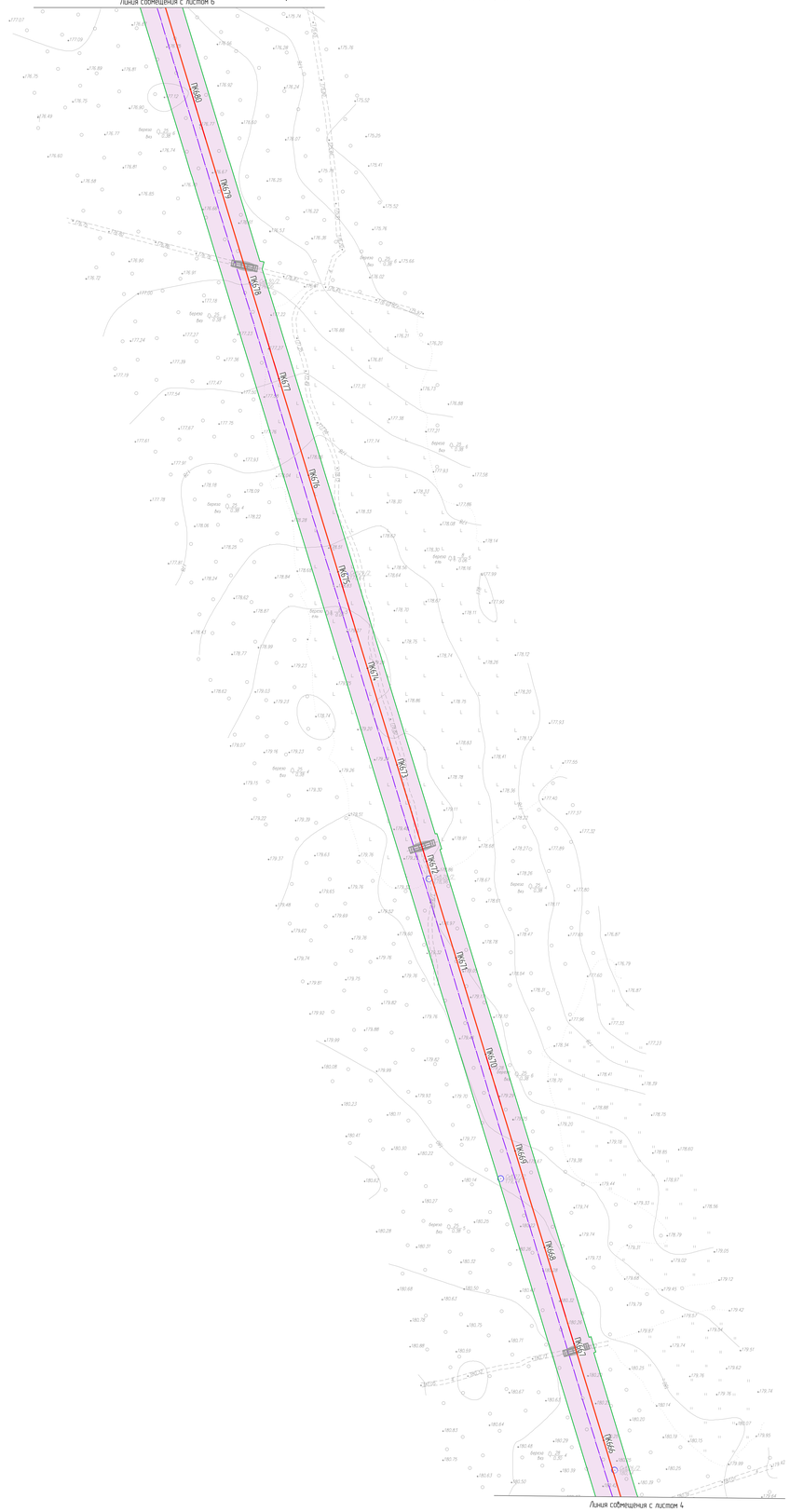

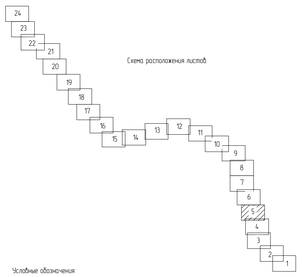

Схема расположения листов

Условные обозначения

- ограница зоны планируемого размещения линейного объекта
- ограница зоны планируемого размещения ВЗУС
- пресса проектируемого эксплоатацийного (основного)
- пресса проектируемого эксплоатацийного (вспомогательного)
- пресса проектируемого ВЗУС

1. Система координат МСК-16 зона 2
2. Съемка выполнена в марте-мае 2024 г.
3. План составлен с сечением рельефа через 0.5 м
4. Система высот Балтийская 1977г.
5. Чертеж разработан на основе материалов НКНХ.5273-ИИ-ИГДИ2.2.3, Подраздел 2. Участок КМ 60 – КМ 110, Часть 2. Графическая часть, Том 1.2.2.3, чертеж НКНХ.5273-ИИ-ИГДИ2.2.3-0034.

						НКНХ.5273-ПД-ПП02-0003
						"Реконструкция линейного сооружения – инициативный комплекс «Управление эпиленопроводов» на участке Нижнекамск – Казань. Модернизация объектов для транспортировки эпилена с учетом дополнительных объемов от ЭП-600"
Изм.	Кол.уч.	Лист	№док.	Подпись	Дата	
Разраб.		Заболотная			10.10.24	
Проверил		Рубченко			10.10.24	
Гл. спец.		Кошелов			10.10.24	
Н. контр.						
ГИП		Дордий			10.10.24	

Стадия	Лист	Листов
П	5	24

План трассы. ПК600 – ПК1040. Полоса отвода (1:2000)

СИБУР НОВЫЕ РЕСУРСЫ

НКНХ.5273-ПД-ПП02-0003.5_0_R.dwg

Формат А0

Инв. № подл. 00056118 | Подп. и дата | Взам. инв. №

План трассы. ПК600 – ПК1040. Полоса отвода (1:2000)

С

РОССИЯ, Республика Татарстан

Нижнекамский муниципальный рарайон (г.Нижнекамск),

Тукаевский муниципальный район,

Мамадышский муниципальный район

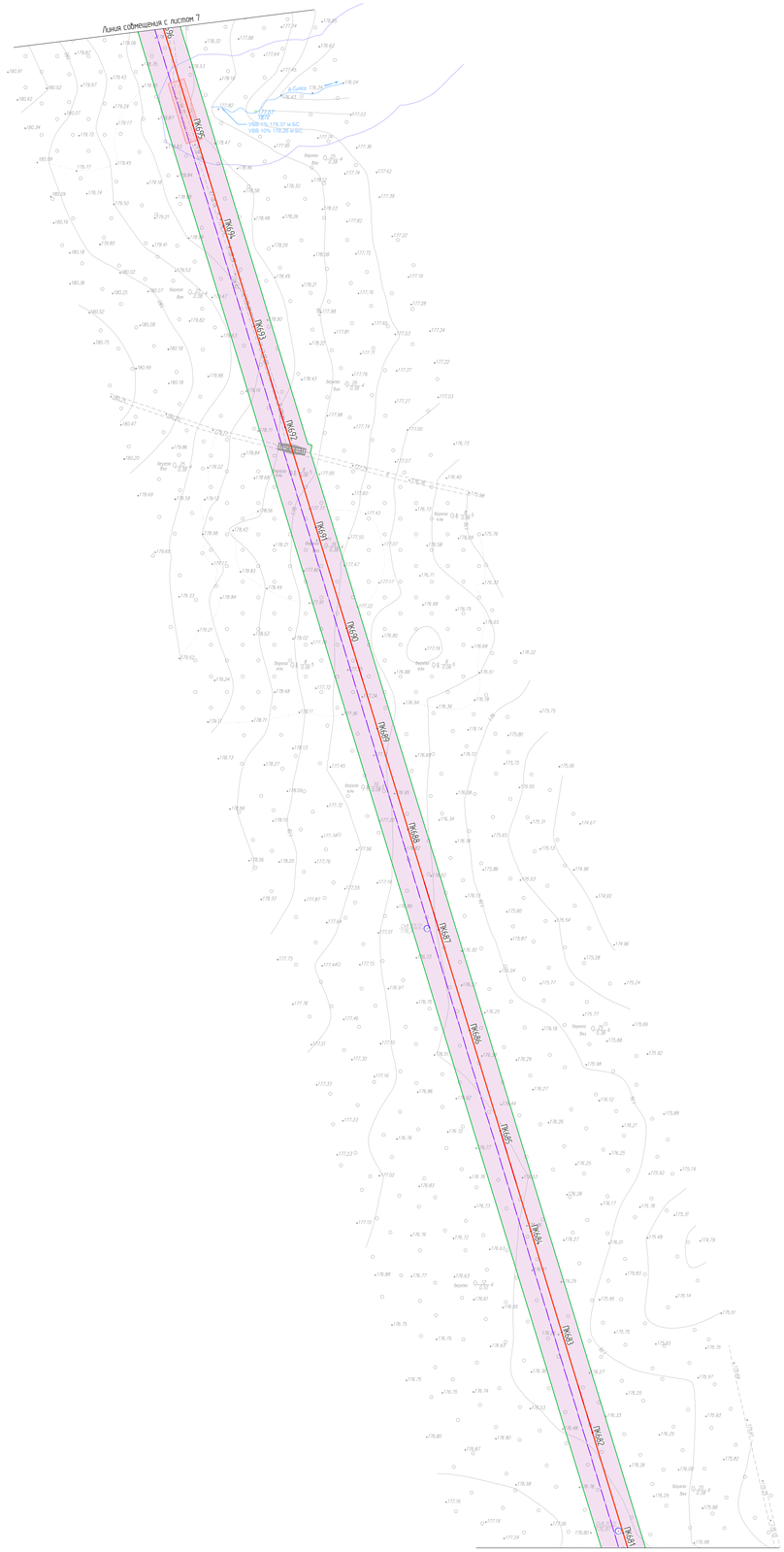

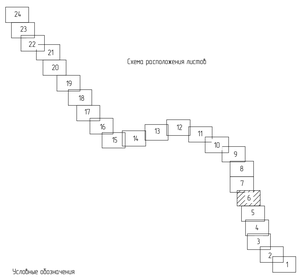

Схема расположения листов

Условные обозначения

- граница зоны планируемого размещения линейного объекта
- граница зоны планируемого размещения ВЗУС
- проезд проектируемого эпилинеарабода (основной)
- проезд проектируемого эпилинеарабода (разрабатывается)
- проезд проектируемого ВЗУС

1. Система координат МСК-16 зона 2
2. Съемка выполнена в марте-мае 2024 г.
3. План составлен с сечением рельефа через 0,5 м
4. Система высот Балтийская 1977г.
5. Чертеж разработан на основе материалов НКНХ.5273-ИИ-ИГДИ2.2.3, Подраздел 2. Участок КМ 60 – КМ 110, Часть 2. Графическая часть, Том 1.2.2.3, чертеж НКНХ.5273-ИИ-ИГДИ2.2.3-0034.

						НКНХ.5273-ПД-ППО2-0003
						"Реконструкция линейного сооружения – имущественный комплекс «Управление эпилинеарабодов» на участке Нижнекамск – Казань. Модернизация объектов для транспортировки эпилина с учетом дополнительных объемов от ЭП-600"
Изм.	Кол.уч.	Лист	№док.	Подпись	Дата	
Разраб.		Заболотная			10.10.24	Стадия / Лист / Листов
Проверил		Рубченко			10.10.24	П / 6 / 24
Гл. спец.		Кошелев			10.10.24	
Н. контр.						План трассы ПК600 – ПК1040 Полоса отвода (1:2000)
ГИП		Дорбин			10.10.24	СИБУР НОВЫЕ РЕСУРСЫ

НКНХ.5273-ПД-ПП02-0003.6_0_R.dwg

Формат А0

Инв. № подл. 00056118 | Подп. и дата | Взам. инв. №

План трассы. ПК600 – ПК1040. Полоса отвода (1:2000)

С

РОССИЯ, Республика Татарстан

Нижнекамский муниципальный рарайон (г.Нижнекамск),

Тукаевский муниципальный район,

Мамадышский муниципальный район

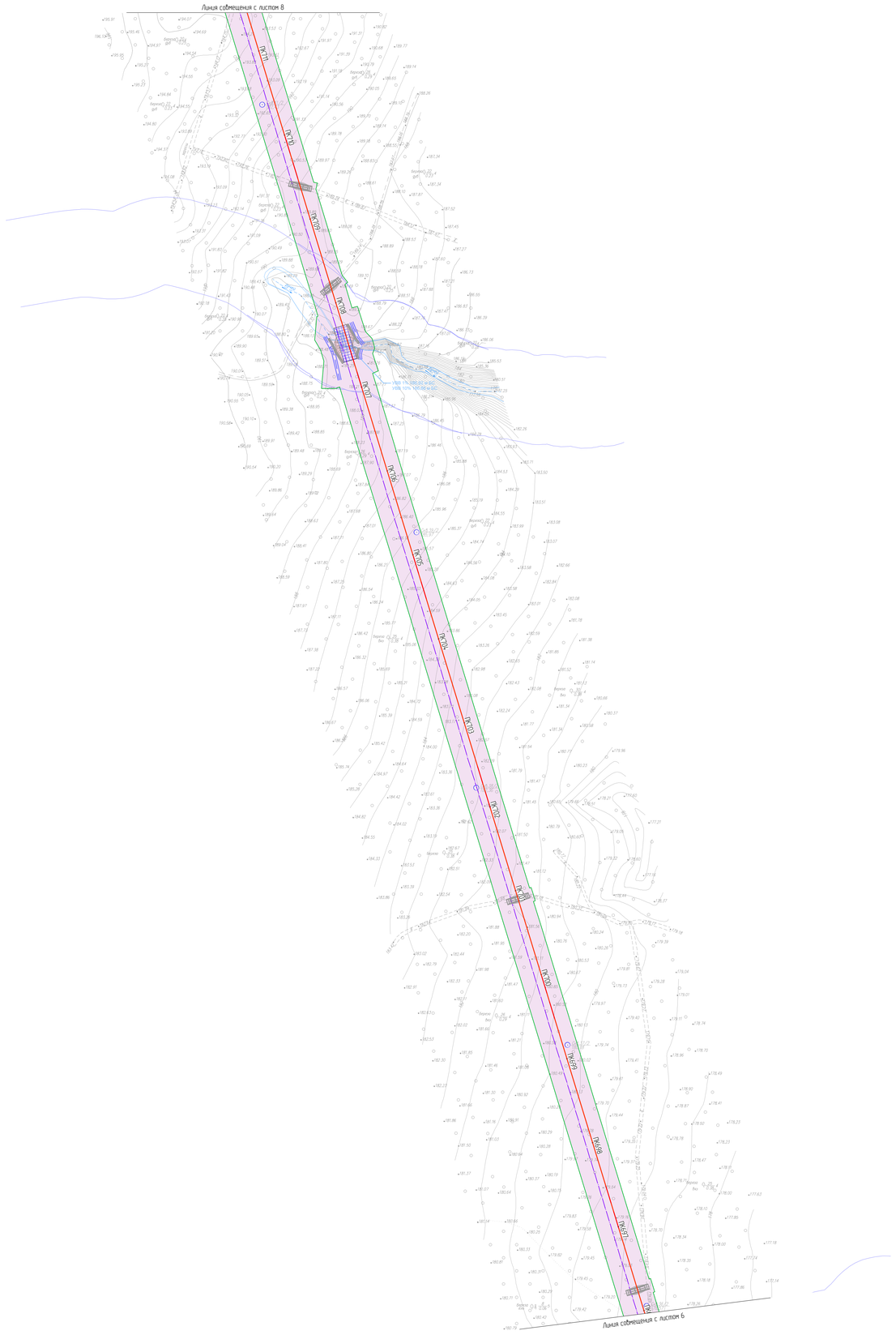

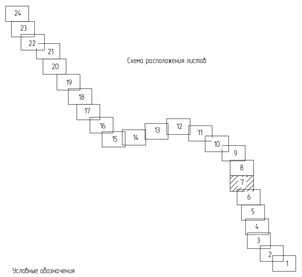

Схема расположения листов

Условные обозначения

- граница зоны планируемого размещения линейного объекта
- граница зоны планируемого размещения ВЗУС
- просса проектируемого эксплоатирующего (основной)
- просса проектируемого эксплоатирующего (вспомогательный)
- просса проектируемого ВЗУС

1. Система координат МСК-16 зона 2.
2. Съемка выполнена в марте-мае 2024 г.
3. План составлен с сечением рельефа через 0,5 м.
4. Система высот Балтийская 1977г.
5. Чертеж разработан на основе материалов НКНХ.5273-ИИ-ИГДИ2.2.3, Подраздел 2. Участок КМ 60 – КМ 110, Часть 2. Графическая часть, Том 1.2.2.3, чертеж НКНХ.5273-ИИ-ИГДИ2.2.3-0034.

Изм.	Кол.уч.	Лист	№док.	Подпись	Дата
Разраб.		Заболотная			10.10.24
Проверил		Рубченко			10.10.24
Гл. спец.		Кошелев			10.10.24
Н. контр.					
ГИП		Дордий			10.10.24

НКНХ.5273-ПД-ПП02-0003

"Реконструкция линейного сооружения – инициативный комплекс «Управление эпиленопроводов» на участке Нижнекамск – Казань. Модернизация объектов для транспортировки эпилена с учетом дополнительных объемов от ЭП-600"

Стадия	Лист	Листов
П	7	24

План трассы. ПК600 – ПК1040. Полоса отвода (1:2000)

СИБУР НОВЫЕ РЕСУРСЫ

НКНХ.5273-ПД-ПП02-0003.7_0_R.dwg

Формат А0

Инв. № подл. 00056118 | Подп. и дата | Взам. инв. №

План трассы. ПК600 - ПК1040. Полоса отвода (1:2000)

С

РОССИЯ, Республика Татарстан

Нижнекамский муниципальный раройон (г.Нижнекамск),

Тукаевский муниципальный район,

Мамадышский муниципальный район

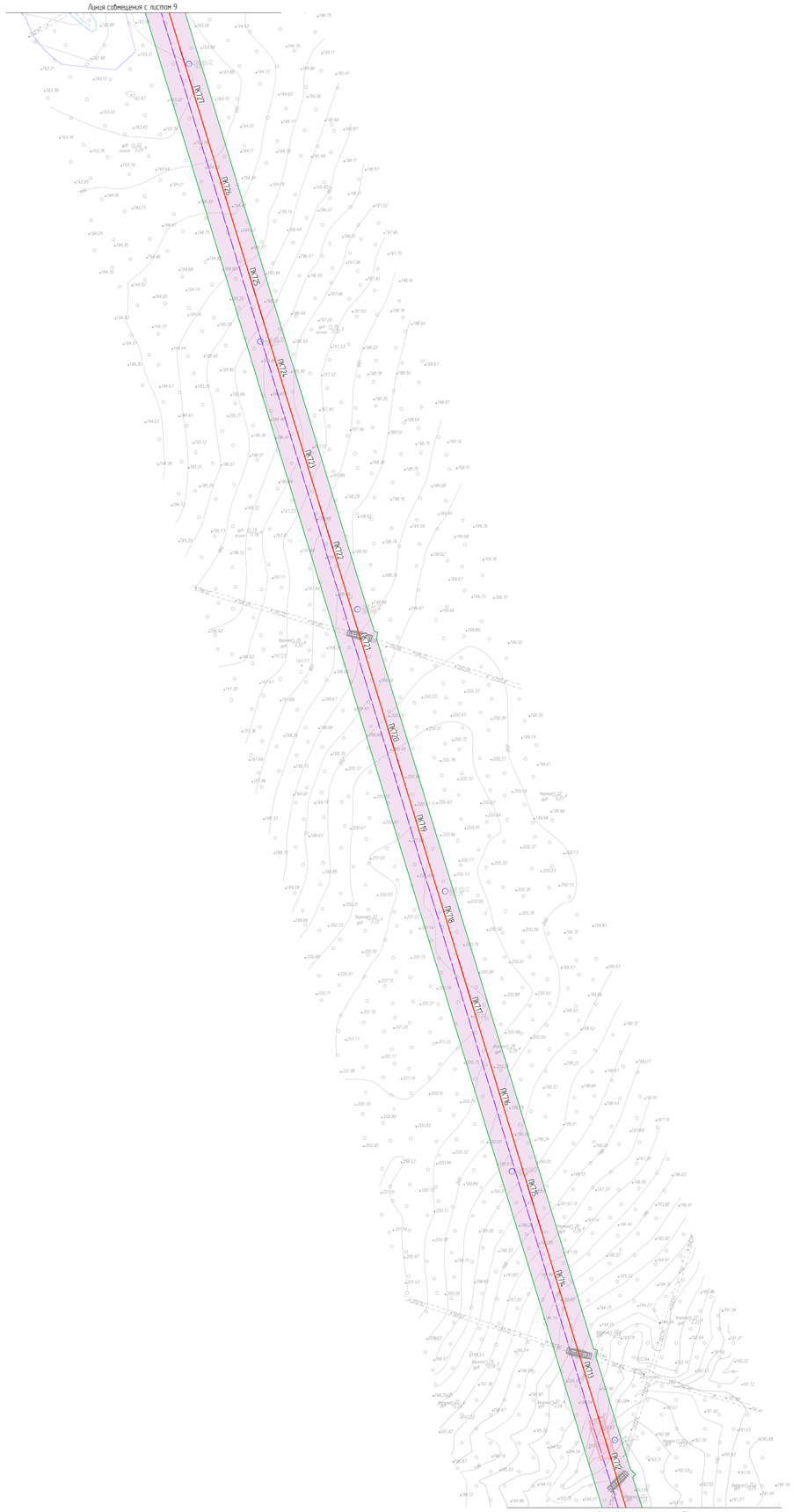

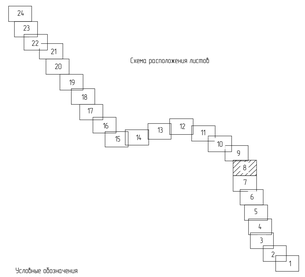

Схема расположения листов

Условные обозначения

- граница зоны планируемого размещения линейного объекта
- граница зоны планируемого размещения ВЗС
- пресса проектируемого эпилинкоробкода (основной)
- пресса проектируемого эпилинкоробкода (резервный)
- пресса проектируемого ВОЛС

1. Система координат МСК-16 зона 2
2. Съемка выполнена в марте-мае 2024 г.
3. План составлен с сечением рельефа через 0.5 м
4. Система высот Балтийская 1977г.
5. Чертеж разработан на основе материалов НКНХ.5273-ИИ-ИГДИ2.2.3, Подраздел 2. Участок КМ 60 – КМ 110, Часть 2. Графическая часть, Том 1.2.2.3, чертеж НКНХ.5273-ИИ-ИГДИ2.2.3-0034.

Изм.	Кол.уч.	Лист	№док.	Подпись	Дата
Разраб.		Заболотная			10.10.24
Проверил		Рубченко			10.10.24
Гл. спец.		Кошелев			10.10.24
Н. контр.					
ГИП		Дордий			10.10.24

НКНХ.5273-ПД-ПП02-0003

"Реконструкция линейного сооружения – имущественный комплекс «Управление эпилинкоробкодов» на участке Нижнекамск – Казань. Модернизация объектов для транспортировки эпилина с учетом дополнительных объемов от ЭП-600"

Стадия	Лист	Листов
П	8	24

План трассы. ПК600 - ПК1040
Полоса отвода (1:2000)

СИБУР
НОВЫЕ РЕСУРСЫ

НКНХ.5273-ПД-ПП02-0003.8_0_R.dwg

Формат А0

Инв. № подл. 0005618 | Подп. и дата | Взам. инв. №

План трассы. ПК600 – ПК1040. Полоса отвода (1:2000)

С

РОССИЯ, Республика Татарстан
Нижнекамский муниципальный рарайон (г.Нижнекамск),
Тукаевский муниципальный район,
Мамадышский муниципальный район

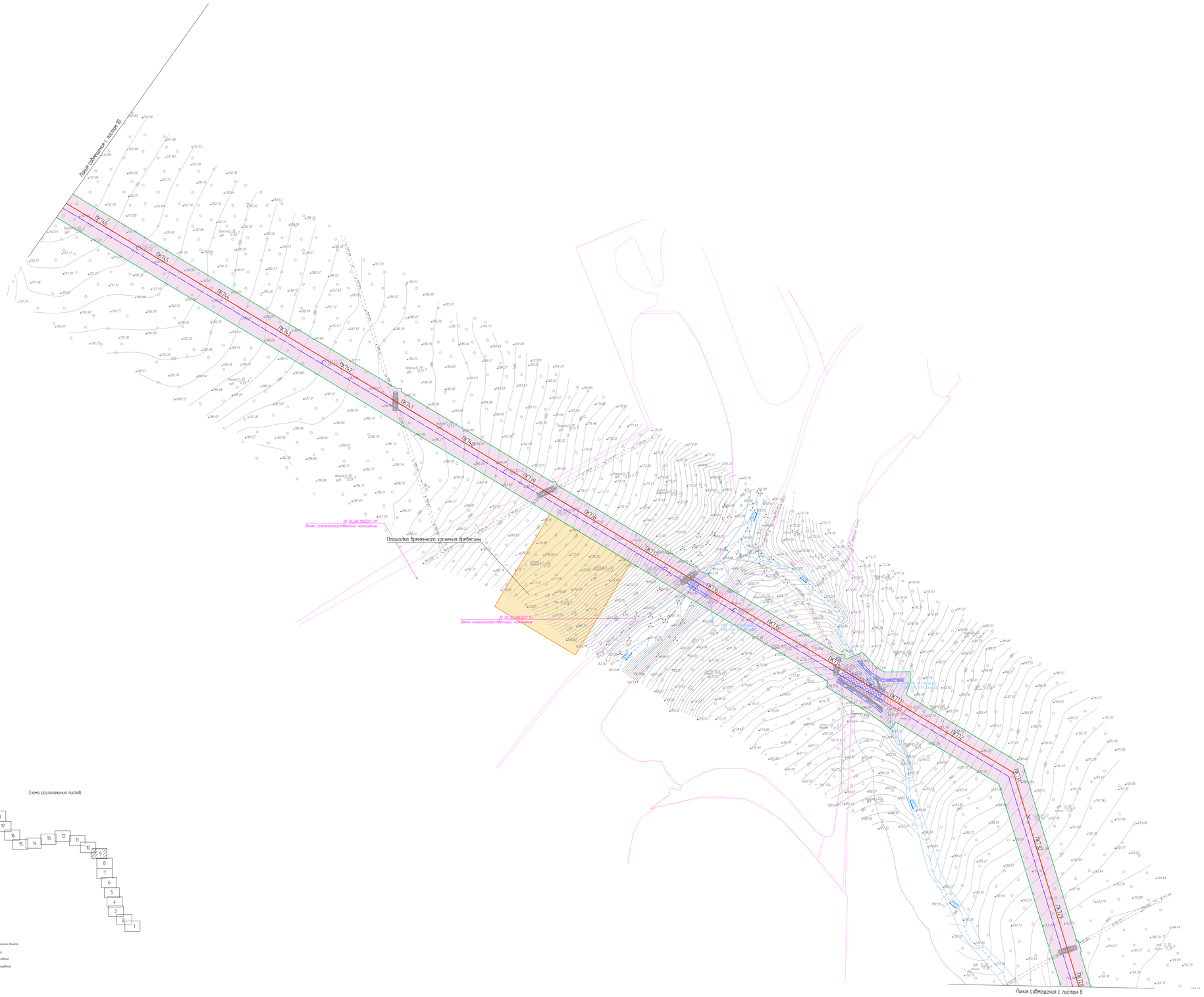

Схема расположения листов

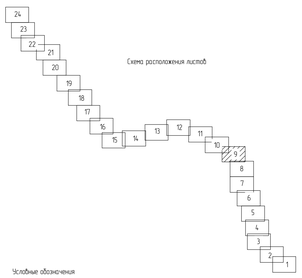

Условные обозначения

- граница зоны планируемого размещения линейного объекта
- граница зоны планируемого размещения ВЗУС
- пресса проектируемого эпилепровода (основной)
- пресса проектируемого эпилепровода (резервной)
- пресса проектируемого ВОЛС

1. Система координат МСК-16 зона 2
2. Съемка выполнена в марте-мае 2024 г.
3. План составлен с сечением рельефа через 0,5 м
4. Система высот Балтийская 1977г.
5. Чертеж разработан на основе материалов НКНХ.5273-ИИ-ИГДИ2.2.3, Подраздел 2. Участок КМ 60 – КМ 110, Часть 2. Графическая часть, Том 1.2.2.3, чертеж НКНХ.5273-ИИ-ИГДИ2.2.3-0034.

						НКНХ.5273-ПД-ПП02-0003			
						"Реконструкция линейного сооружения – имущественный комплекс «Управление эпилепроводов» на участке Нижнекамск – Казань. Модернизация объектов для транспортировки эпилена с учетом дополнительных объемов от ЭП-600"			
Изм.	Кол.уч.	Лист	№док.	Подпись	Дата				
Разраб.		Заболотная			10.10.24		Стадия	Лист	Листов
Проверил		Рубченко			10.10.24		П	9	24
Гл. спец.		Кошелев			10.10.24				
Н. контр.						План трассы ПК600 – ПК1040 Полоса отвода (1:2000)	СИБУР НОВЫЕ РЕСУРСЫ		
ГИП		Дордий			10.10.24				

НКНХ.5273-ПД-ПП02-0003.9_0_R.dwg

Формат А0

Инв. № подл. 00056118 | Подп. и дата | Взам. инв. №

С

РОССИЯ, Республика Татарстан

Нижнекамский муниципальный раройон (г. Нижнекамск),

Тукаевский муниципальный район,

Мамадышский муниципальный район



Схема расположения листов

Условные обозначения

- граница зоны ограничения размещения линейного объекта
- граница зоны ограничения размещения ВЗС
- пресса гравитационного эксплоатирования (основной)
- пресса гравитационного эксплоатирования (дополнительной)
- пресса гравитационного ВОЛС

1. Система координат МСК-16 зона 2
2. Съемка выполнена в марте-мае 2024 г.
3. План составлен с сечением рельефа через 0,5 м
4. Система высот Балтийская 1977г
5. Чертеж разработан на основе материалов НКНХ.5273-ИИ-ИГДИ2.2.3, Подраздел 2. Участок КМ 60 – КМ 110, Часть 2. Графическая часть, Том 1.2.2.3, чертеж НКНХ.5273-ИИ-ИГДИ2.2.3-0034.

						НКНХ.5273-ПД-ПП02-0003
Изм	Кол.уч.	Лист	№док	Подпись	Дата	"Реконструкция линейного сооружения – имущественный комплекс «Управление эпилемопроводов» на участке Нижнекамск – Казань. Модернизация объектов для транспортировки эпилема с учетом дополнительных объемов от ЭП-600"
Разраб.		Заболотная			10.10.24	
Проверил		Рубченко			10.10.24	
Гл. спец.		Кошелев			10.10.24	
Н. контр.						
ГИП		Дордий			10.10.24	

Стадия	Лист	Листов
П	10	24

План трассы ПК600 – ПК1040
Полоса отвода (1:2000)

СИБУР
НОВЫЕ РЕСУРСЫ

НКНХ.5273-ПД-ПП02-0003.10_0_R.dwg

Формат А0

Инв. № подл.	Подп. и дата	Взам. инв. №
00056118		

План трассы. ПК600 – ПК1040. Полоса отвода (1:2000)

С

РОССИЯ, Республика Татарстан
Нижнекамский муниципальный район (г.Нижнекамск),
Тукаевский муниципальный район,
Мамадышский муниципальный район

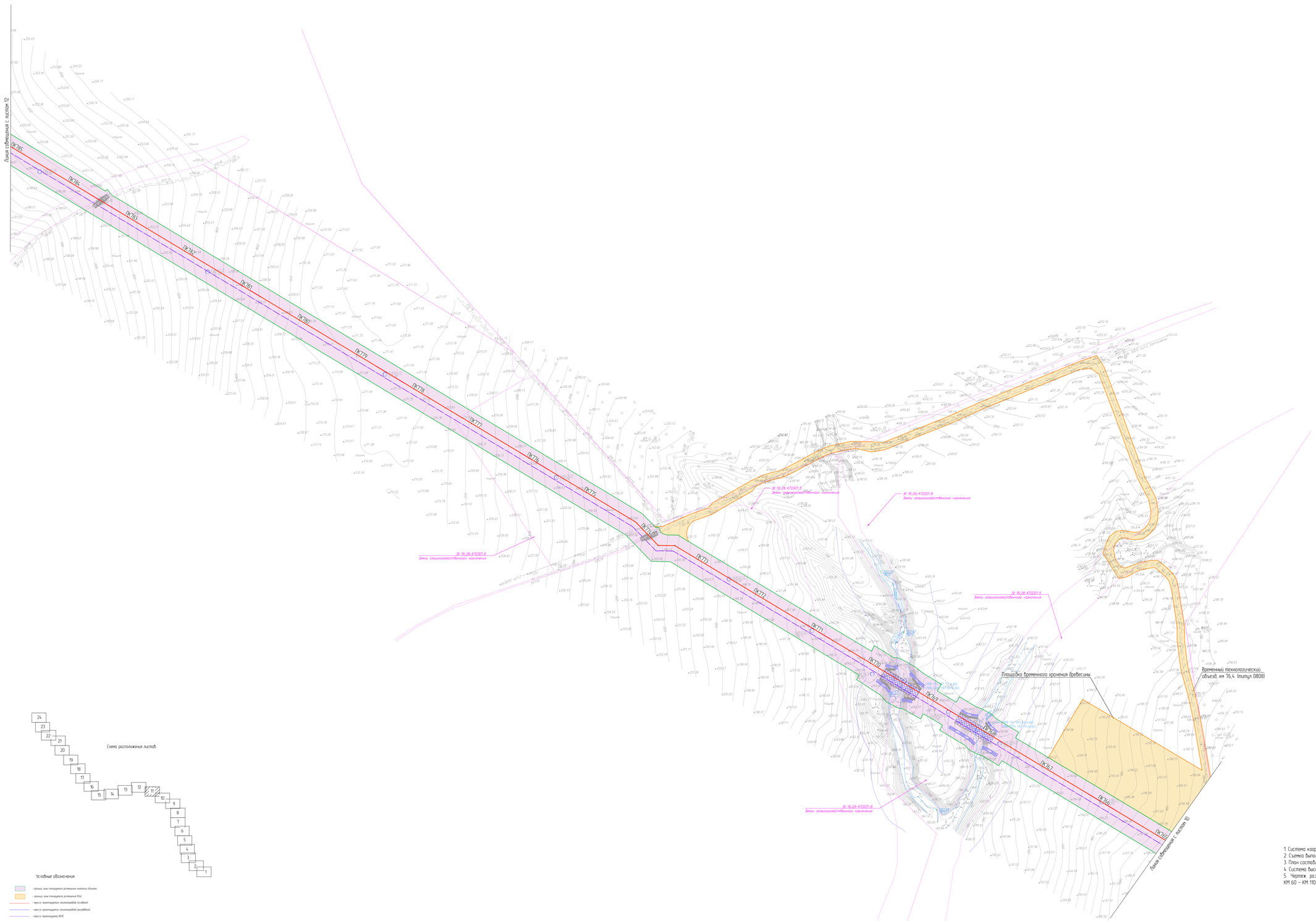

Схема расположения листов

Условные обозначения

- граница зон планируемого размещения линейных объектов
- граница зон планируемого размещения ОКС
- трасса проектируемого этиленпровода (основной)
- трасса проектируемого этиленпровода (резервный)
- трасса проектируемых ВОЛС

1. Система координат МСК-16 зона 2
2. Съемка выполнена в марте-мае 2024 г.
3. План сосоставлен с сечением рельефа через 0.5 м
4. Система высот Балтийская 1977г.
5. Чертеж разработан на основе материалов НКНХ.5273-ИИ-ИГДИ2.2.3, Подраздел 2 Участок КМ 60 – КМ 110, Часть 2 Графическая часть, Том 1.2.2.3, чертеж НКНХ.5273-ИИ-ИГДИ2.2.3-0034.

							НКНХ.5273-ПД-ППО2-0003
							"Реконструкция линейного сооружения – имущественный комплекс «Магистральные этиленпроводы» на участке Нижнекамск – Казань. Модернизация объектов для транспортировки этилена с учетом дополнительных объемов от ЭП-600"
Изм.	Кол.уч.	Лист	№док.	Подпись	Дата		
Разраб.		Заболотная			10.10.24		Стадия / Лист / Листов
Проверил		Рудченко			10.10.24		П / 11 / 24
Н. спец.		Кошелев			10.10.24		
Н. контр.							План трассы ПК600 – ПК1040 Полоса отвода (1:2000)
ГИП		Воробьи			10.10.24		СИБУР

НКНХ.5273-ПД-ППО2-0003.11_0_К.dwg

Формат А0

Инв. № подл. 00056118 | Подп. и дата | Взам. инв. №

План трассы. ПК600 – ПК1040. Полоса отвода (1:2000)

С

РОССИЯ, Республика Татарстан
Нижнекамский муниципальный рарайон (г.Нижнекамск),
Тукаевский муниципальный район,
Мамадышский муниципальный район

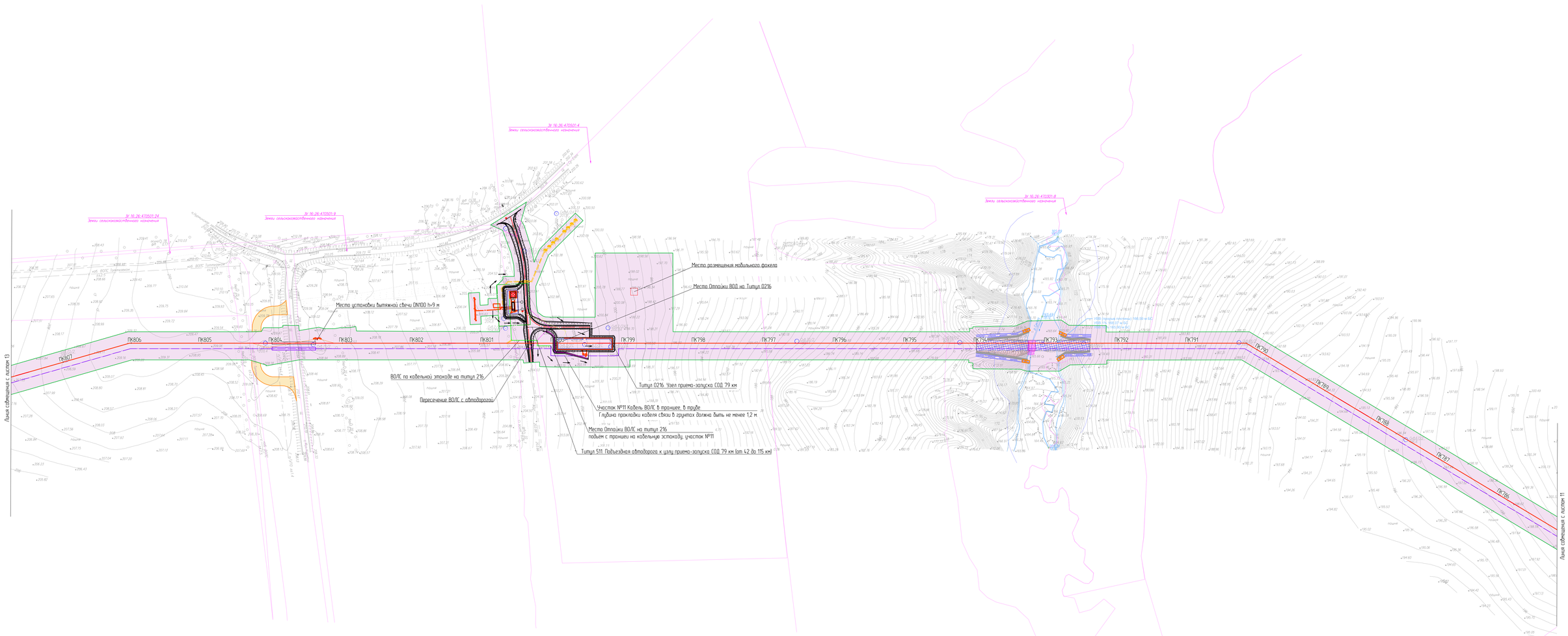

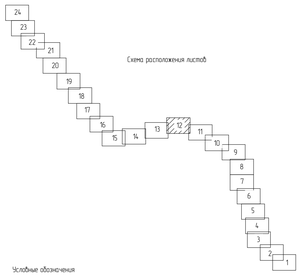

Схема расположения листов

Условные обозначения

- граница зоны технологического размещения линейного объекта
- граница зоны технологического размещения ВЗУС
- пресса проектируемого эксплоатируемого (основного)
- пресса проектируемого эксплоатируемого (резервного)
- пресса проектируемого ВОЛС

1. Система координат МСК-16 зона 2
2. Съемка выполнена в марте-мае 2024 г.
3. План составлен с сечением рельефа через 0,5 м
4. Система высот Балтийская 1977г.
5. Чертеж разработан на основе материалов НКНХ.5273-ИИ-ИГДИ2.2.3, Подраздел 2. Участок КМ 60 – КМ 110, Часть 2. Графическая часть, Том 1.2.2.3, чертеж НКНХ.5273-ИИ-ИГДИ2.2.3-0034.

						НКНХ.5273-ПД-ПП02-0003			
						"Реконструкция линейного сооружения – имущественный комплекс «Управление эпиленопроводов» на участке Нижнекамск – Казань. Модернизация объектов для транспортировки эпилена с учетом дополнительных объемов от ЗП-6007"			
Изм.	Кол.уч.	Лист	№док.	Подпись	Дата				
Разраб.		Заболотная			10.10.24		Стадия	Лист	Листов
Проверил		Рубченко			10.10.24		П	12	24
Гл. спец.		Кошелев			10.10.24				
Н. контр.						План трассы. ПК600 – ПК1040. Полоса отвода (1:2000)	СИБУР НОВЫЕ РЕСУРСЫ		
ГИП		Дордий			10.10.24				

НКНХ.5273-ПД-ПП02-0003.12_0_R.dwg

Формат А0

Инв. № подл. 00056118 | Подп. и дата | Взам. инв. №

План трассы. ПК600 – ПК1040. Полоса отвода (1:2000)

С

РОССИЯ, Республика Татарстан
Нижнекамский муниципальный район (с.Нижнекамск),
Тукаевский муниципальный район,
Мамадышский муниципальный район

Линия совмещения с листом 14

Линия совмещения с листом 12

ПК600 ПК601 ПК602 ПК603 ПК604 ПК605 ПК606 ПК607 ПК608 ПК609 ПК610 ПК611 ПК612 ПК613 ПК614 ПК615 ПК616 ПК617 ПК618 ПК619 ПК620 ПК621 ПК622 ПК623 ПК624 ПК625 ПК626 ПК627 ПК628 ПК629 ПК630

№ 16:26:470101:45
Земли сельскохозяйственного назначения

№ 16:26:470101:1
Земли сельскохозяйственного назначения

№ 16:26:470101:227
Земли сельскохозяйственного назначения

№ 16:26:470101:23
Земли сельскохозяйственного назначения

№ 16:26:470101:1
Земли сельскохозяйственного назначения

№ 16:26:470101:1
Земли сельскохозяйственного назначения

ВЛ/ПЭЛ 10/0,50 м (с. Кирюшка)

Кабельная линия 110 кВ «ЗС
ВЛ 110 «ТЭЦ-2» – «ЗС»
ВЛ 110 «ЗС-ТЭЦ-3» – «ЗС»

Схема расположения листов

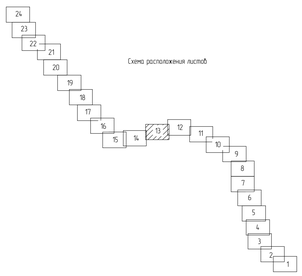

Условные обозначения

- граница зоны планируемого размещения линейного объекта
- граница зоны планируемого размещения ВЗУС
- трасса проектируемого эксплуатируемого газопровода
- трасса проектируемого эксплуатируемого газопровода
- трасса проектируемого ВОЛС

1. Система координат МСК-16 зона 2.
2. Съемка выполнена в марте-мае 2024 г.
3. План составлен с сечением рельефа через 0.5 м
4. Система высот Балтийская 1977г.
5. Чертеж разработан на основе материалов НКНХ.5273-ИИ-ИГДИ2.2.4. Подраздел 2 Участок КМ 60 – КМ 110, Часть 2. Графическая часть, Том 1.2.2.4, чертеж НКНХ.5273-ИИ-ИГДИ2.2.4-0003.

							НКНХ.5273-ПД-ППО2-0003		
							"Реконструкция линейного сооружения – имущественный комплекс «Управление эталонирования» на участке Нижнекамск – Казань. Модернизация объектов для транспортировки этилена с учётом дополнительных объемов от ЭП-600"		
Изм.	Кол.уч.	Лист	№док.	Подпись	Дата			Стадия	Лист	Листов
Разраб.		Заболотная			10.10.24				13	24
Проверил		Рубченко			10.10.24					
Гл. спец.		Кашапов			10.10.24					
Н. контр.							План трассы ПК600 – ПК1040. Полоса отвода (1:2000)	СИБУР	
ГИП		Зорбов			10.10.24					

НКНХ.5273-ПД-ППО2-0003.13_0_R.dwg

Формат А0

Инв.№ подл. 0005118 | Подп. и дата | Взам. инв.№

План трассы. ПК600 – ПК1040. Полоса отвода (1:2000)

С

РОССИЯ, Республика Татарстан
Нижнекамский муниципальный район (г.Нижнекамск),
Тукаевский муниципальный район,
Мамадышский муниципальный район

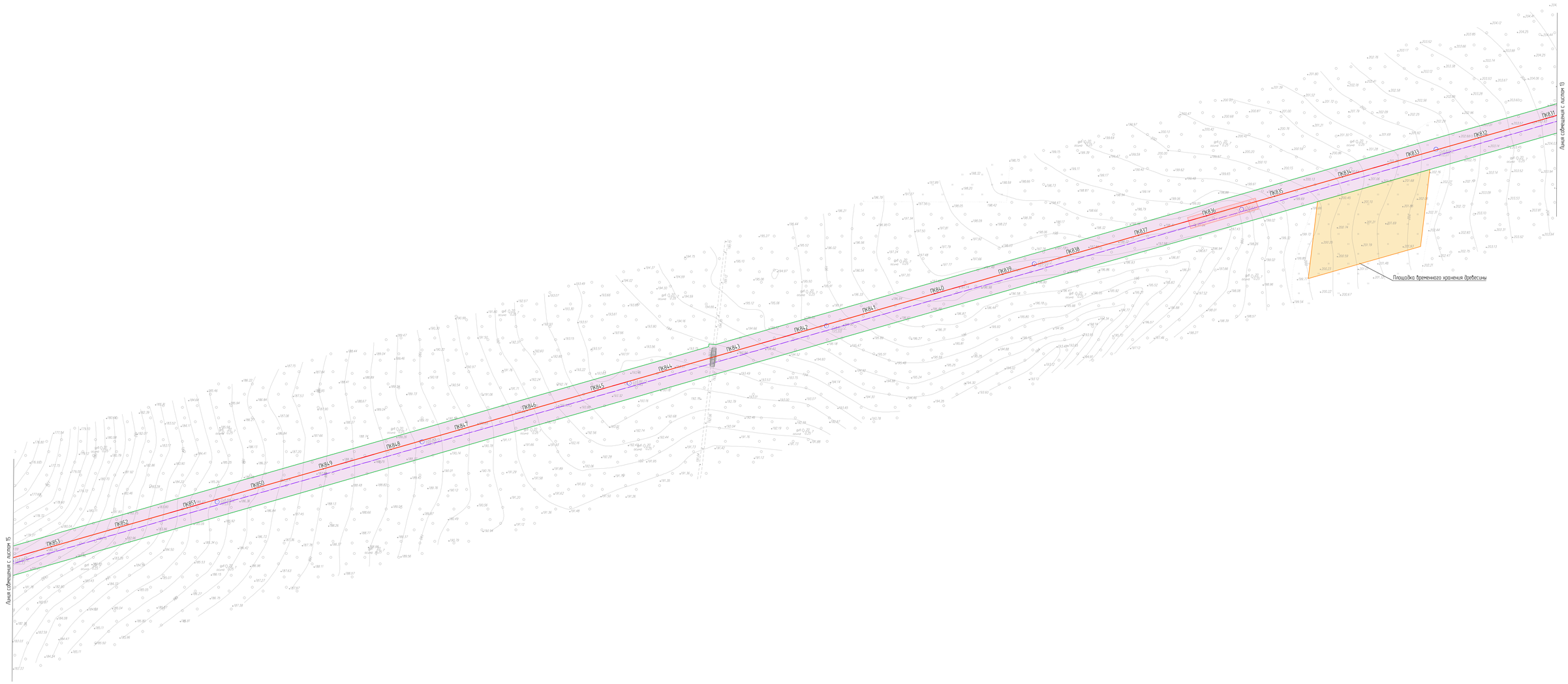

Схема расположения листов

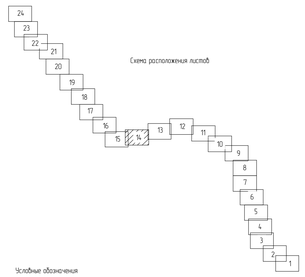

Условные обозначения

- граница зоны планируемого размещения линейного объекта
- граница зоны планируемого размещения ВЗУ
- трасса проектируемого эксплуатационного (основного)
- трасса проектируемого эксплуатационного (резервного)
- трасса проектируемого ВОЛС

1. Система координат МСК-16 зона 2.
2. Съемка выполнена в марте-мае 2024 г.
3. План составлен с сечением рельефа через 0.5 м
4. Система высот Балтийская 1977г.
5. Чертеж разработан на основе материалов НКНХ.5273-ИИ-ИГДИ2.2.4, Подраздел 2 Участок КМ 60 – КМ 110, Часть 2. Графическая часть, Том 1.2.2.4, чертеж НКНХ.5273-ИИ-ИГДИ2.2.4-0034.

							НКНХ.5273-ПД-ППО2-0003
							"Реконструкция линейного сооружения – имущественный комплекс «Управление эталонпроводов» на участке Нижнекамск – Казань. Модернизация объектов для транспортировки этилена с учетом дополнительных объемов от ЭП-600"
Изм.	Кол.уч.	Лист	№док.	Подпись	Дата		
Разраб.		Заболотнов			10.10.24		
Проверил		Рудченко			10.10.24		
Гл. спец.		Кошелев			10.10.24		
Н. контр.							
ГИП		Дорофеш			10.10.24		

Стадия	Лист	Листов
П	14	24

План трассы ПК600 - ПК1040
Полоса отвода (1:2000)

СИБУР НОВЫЕ РЕСУРСЫ

НКНХ.5273-ПД-ППО2-0003.14_0_R.dwg

Формат А0

Инв. № подл.	Подп. и дата	Взам. инв. №
0005498		

План трассы. ПК600 – ПК1040. Полоса отвода (1:2000)

С

РОССИЯ, Республика Татарстан

Нижнекамский муниципальный рарайон (г.Нижнекамск),

Тукаевский муниципальный район,

Мамадышский муниципальный район

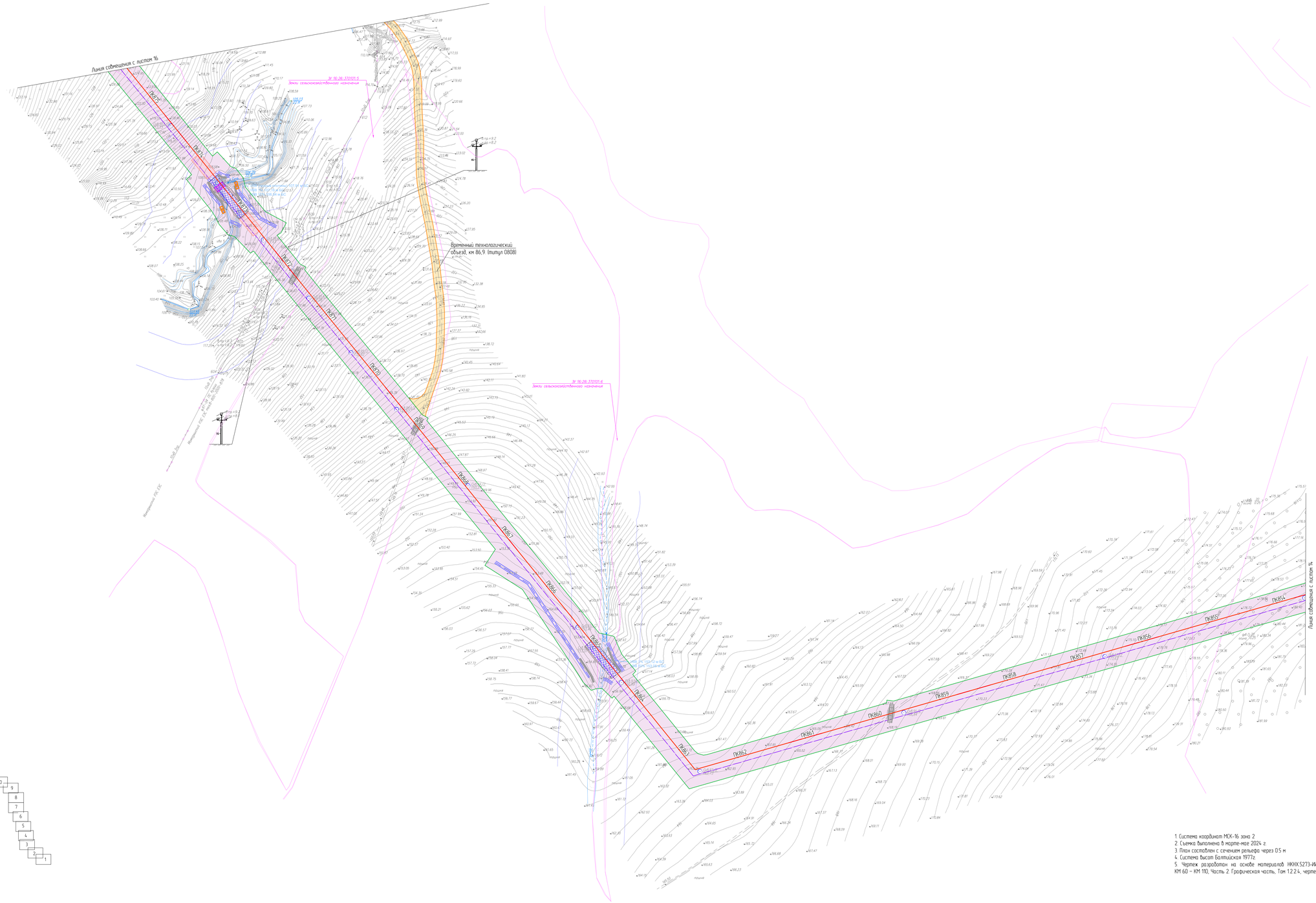

Схема расположения листов

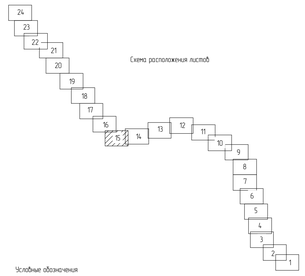

Условные обозначения

- граница зоны планируемого размещения линейного объекта
- граница зоны планируемого размещения ВЗУС
- пресса проектируемого эксплоатабельного колебания
- пресса проектируемого эксплоатабельного уплотнения
- пресса проектируемого ВЗУС

1. Система координат МСК-16 зона 2
2. Съемка выполнена в марте-мае 2024 г.
3. План составлен с сечением рельефа через 0.5 м
4. Система высот Балтийская 1977г.
5. Чертеж разработан на основе материалов НКНХ.5273-ИИ-ИГДИ2.2.4, Подраздел 2. Участок КМ 60 – КМ 110, Часть 2. Графическая часть, Том 1.2.2.4, чертеж НКНХ.5273-ИИ-ИГДИ2.2.4-0034.

						НКНХ.5273-ПД-ПП02-0003			
						"Реконструкция линейного сооружения – имущественный комплекс «Управление эпилемопроводов» на участке Нижнекамск – Казань. Модернизация объектов для транспортировки эпилема с учетом дополнительных объемов от ЭП-600"			
Изм.	Кол.уч.	Лист	№док.	Подпись	Дата				
Разраб.		Заболотная			10.10.24		Стадия	Лист	Листов
Проверил		Рубченко			10.10.24		П	15	24
Гл. спец.		Кошелов			10.10.24	План трассы ПК600 – ПК1040 Полоса отвода (1:2000)	СИБУР НОВЫЕ РЕСУРСЫ		
Н. контр.									
ГИП		Дорбий			10.10.24				

НКНХ.5273-ПД-ПП02-0003.15_0_R.dwg

Формат А0

Инв. № подл. | Подп. и дата | Взам. инв. №

00056118

План трассы. ПК600 - ПК1040. Полоса отвода (1:2000)

С

РОССИЯ, Республика Татарстан
Нижнекамский муниципальный рарайон (г.Нижнекамск),
Тукаевский муниципальный район,
Мамадышский муниципальный район

1. Система координат МСК-16 зона 2
2. Съемка выполнена в марте-мае 2024 г.
3. План составлен с сечением рельефа через 0.5 м
4. Система высот Балтийская 1977г.
5. Чертеж разработан на основе материалов НКНХ.5273-ИИ-ИГДИ2.2.4, Подраздел 2. Участок КМ 60 – КМ 110, Часть 2. Графическая часть, Том 1.2.2.4, чертеж НКНХ.5273-ИИ-ИГДИ2.2.4-0034.

Изм.	Кол.уч.	Лист	№док.	Подпись	Дата
Разраб.		Заболотная			10.10.24
Проверил		Рубченко			10.10.24
Гл. спец.		Кашапов			10.10.24
Н. контр.					
ГИП		Дордий			10.10.24

НКНХ.5273-ПД-ПП02-0003

"Реконструкция линейного сооружения – имущественный комплекс «Управление этиленопроводов» на участке Нижнекамск – Казань. Модернизация объектов для транспортировки этилена с учётом дополнительных объемов от ЭП-600"

Стадия	Лист	Листов
П	16	24

План трассы. ПК600 - ПК1040. Полоса отвода (1:2000)

СИБУР

НКНХ.5273-ПД-ПП02-0003.16_0_R.dwg

Формат А0

План трассы. ПК600 – ПК1040. Полоса отвода (1:2000)

1. Система координат МСК-16 зона 2
2. Съемка выполнена в марте-мае 2024 г.
3. План составлен с сечением рельефа через 0,5 м
4. Система высот Балтийская 1977г.
5. Чертеж разработан на основе материалов НКНХ.5273-ИИ-ИГДИ2.2.4, Подраздел 2. Участок КМ 60 – КМ 110, Часть 2. Графическая часть, Том 1.2.2.4, чертеж НКНХ.5273-ИИ-ИГДИ2.2.4-0034.

						НКНХ.5273-ПД-ПП02-0003			
						"Реконструкция линейного сооружения – имущественный комплекс «Управление эпиленопроводов» на участке Нижнекамск – Казань. Модернизация объектов для транспортировки эпилена с учетом дополнительных объемов от ЭП-600"			
Изм.	Кол.уч.	Лист	№док.	Подпись	Дата				
Разраб.		Заболотная			10.10.24		Стадия	Лист	Листов
Проверил		Рубченко			10.10.24		П	17	24
Гл. спец.		Кошелев			10.10.24				
Н. контр.						План трассы ПК600 – ПК1040 Полоса отвода (1:2000)	СИБУР НОВЫЕ РЕСУРСЫ		
ГИП		Дорбий			10.10.24				

НКНХ.5273-ПД-ПП02-0003.17_0_R.dwg

Формат А0

Взам. инв. №

Подп. и дата

Инв. № подл.

0005618

План трассы. ПК600 – ПК1040. Полоса отвода (1:2000)

С

РОССИЯ, Республика Татарстан
Нижнекамский муниципальный раройон (г.Нижнекамск),
Тукаевский муниципальный район,
Мамадышский муниципальный район



Схема расположения листов

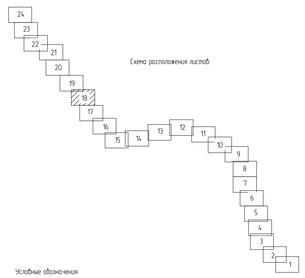

Условные обозначения

- граница зоны планируемого размещения линейного объекта
- граница зоны планируемого размещения ВЗУС
- пересс. проектируемого эксплоатируемого (основной)
- пересс. проектируемого эксплоатируемого (разрядной)
- пересс. проектируемого ВСУС

1. Система координат МСК-16 зона 2
2. Съемка выполнена в марте-мае 2024 г.
3. План составлен с сечением рельефа через 0.5 м
4. Система высот Балтийская 1977г.
5. Чертеж разработан на основе материалов НКНХ.5273-ИИ-ИГДИ2.2.4, Подраздел 2. Участок КМ 60 – КМ 110, Часть 2. Графическая часть, Том 1.2.2.4, чертеж НКНХ.5273-ИИ-ИГДИ2.2.4-0034.

						НКНХ.5273-ПД-ПП02-0003
						"Реконструкция линейного сооружения – имущественный комплекс «Управление эпиленопроводов» на участке Нижнекамск – Казань. Модернизация объектов для транспортировки этилена с учетом дополнительных объемов от 31-600"
Изм.	Кол.уч.	Лист	№док.	Подпись	Дата	
Разраб.		Заболотная			10.10.24	
Проверил		Рубченко			10.10.24	
Гл. спец.		Кошелев			10.10.24	
Н. контр.		Дордий				
ГИП		Дордий			10.10.24	

Стадия	Лист	Листов
П	18	24

План трассы. ПК600 – ПК1040
Полоса отвода (1:2000)

СИБУР
НОВЫЕ РЕСУРСЫ

НКНХ.5273-ПД-ПП02-0003.18_0_R.dwg

Формат А0

Инв. № подл. 00056118 | Подп. и дата | Взам. инв. №

План трассы. ПК600 – ПК1040. Полоса отвода (1:2000)

1. Система координат МСК-16 зона 2
2. Съемка выполнена в марте-мае 2024 г.
3. План составлен с сечением рельефа через 0,5 м
4. Система высот Балтийская 1977г.
5. Чертеж разработан на основе материалов НКНХ.5273-ИИ-ИГДИ2.2.4, Подраздел 2. Участок КМ 60 – КМ 110, Часть 2. Графическая часть, Том 1.2.2.4, чертеж НКНХ.5273-ИИ-ИГДИ2.2.4-0034.

Изм.	Кол.уч.	Лист	№док.	Подпись	Дата
Разраб.		Заболотная			10.10.24
Проверил		Рубченко			10.10.24
Гл. спец.		Кошелев			10.10.24
Н. контр.					
ГИП		Дордий			10.10.24

НКНХ.5273-ПД-ПП02-0003

"Реконструкция линейного сооружения – имущественный комплекс «Управление этиленопроводов» на участке Нижнекамск – Казань. Модернизация объектов для транспортировки этилена с учетом дополнительных объемов от ЭП-600"

Стадия	Лист	Листов
П	19	24

План трассы ПК600 – ПК1040
Полоса отвода (1:2000)

СИБУР НОВЫЕ РЕСУРСЫ

НКНХ.5273-ПД-ПП02-0003.19_0_R.dwg

Формат А0

Инв. № подл. 00056118 | Подп. и дата | Взам. инв. №

План трассы. ПК600 – ПК1040. Полоса отвода (1:2000)

Линия совмещения с листом 21

С

РОССИЯ, Республика Татарстан
Нижнекамский муниципальный район (с Нижнекамск),
Тукаевский муниципальный район,
Мамадышский муниципальный район

ПК600
ПК610
ПК620
ПК630
ПК640
ПК650
ПК660
ПК670
ПК680
ПК690
ПК700
ПК710
ПК720
ПК730
ПК740
ПК750
ПК760
ПК770
ПК780
ПК790
ПК800
ПК810
ПК820
ПК830
ПК840
ПК850
ПК860
ПК870
ПК880
ПК890
ПК900
ПК910
ПК920
ПК930
ПК940
ПК950
ПК960
ПК970
ПК980
ПК990
ПК1000
ПК1010
ПК1020
ПК1030
ПК1040

Временный технологический объезд, км 95.6 (титул 0808)

№ 16.26.4801.01.29
Земли сельскохозяйственного назначения

№ 16.26.4801.01.28
Земли сельскохозяйственного назначения

Линия совмещения с листом 19

Линия совмещения с листом 19

Схема расположения листов

1 2 3 4 5 6 7 8 9 10 11 12 13 14 15 16 17 18 19 20 21 22 23 24

Условные обозначения

- граница зоны планируемого размещения линейного объекта
- граница зоны планируемого размещения ЛЭС
- трасса проектируемого эксплуатируемого трубопровода
- трасса проектируемого эксплуатируемого трубопровода
- трасса проектируемого ВОЛС

1. Система координат МСК-16 зона 2
2. Съемка выполнена в марте-мае 2024 г.
3. План составлен с сечением рельефа через 0.5 м
4. Система высот Балтийская 1977г.
5. Чертеж разработан на основе материалов НКНХ.5273-ИИ-ИГДИ2.2.4, Подраздел 2 Участок КМ 60 – КМ 110, Часть 2 Графическая часть, Том 1.2.2.4, чертеж НКНХ.5273-ИИ-ИГДИ2.2.4-0034.

Изм.	Кол.уч.	Лист	№док.	Подпись	Дата
Разраб.	Заболотная				10.10.24
Проверил	Рубченко				10.10.24
Гл. спец.	Кошелев				10.10.24
Н. контр.					
ГИП	Воробьёв				10.10.24

НКНХ.5273-ПД-ПП02-0003

"Реконструкция линейного сооружения – имущественный комплекс «Управление этиленопроводов» на участке Нижнекамск – Казань. Модернизация объектов для транспортировки этилена с учетом дополнительных объемов от ЭП-600"

Стадия	Лист	Листов
П	20	24

План трассы ПК600 – ПК1040. Полоса отвода (1:2000)

СИБУР

Формат А0

Инв. № подл. 00056118 | Подп. и дата | Взам. инв. №

НКНХ.5273-ПД-ПП02-0003.20_0_R.dwg

План трассы. ПК600 - ПК1040. Полоса отвода (1:2000)

С

РОССИЯ. Республика Татарстан
Нижнекамский муниципальный рарайон (г.Нижнекамск),
Тукаевский муниципальный район,
Мамадышский муниципальный район

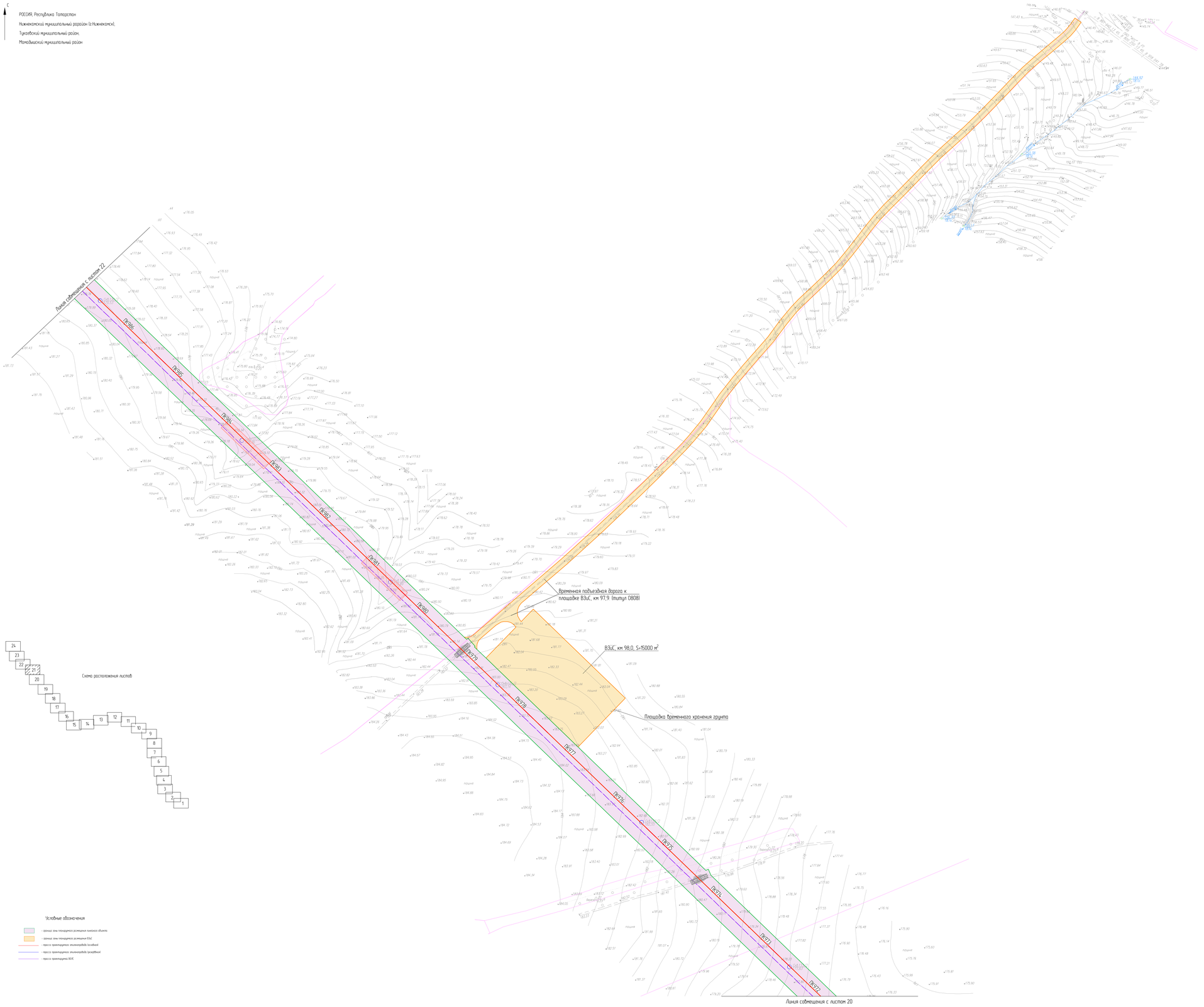

Условные обозначения

- граница зоны планируемого размещения линейного объекта
- граница зоны планируемого размещения ВЗиС
- пересеч. проектируемого эпилинопровода (основной)
- пересеч. проектируемого эпилинопровода (резервной)
- пересеч. проектируемого ВОЛС

1. Система координат МСК-16 зона 2
2. Съемка выполнена в марте-мае 2024 г.
3. План составлен с сечением рельефа через 0,5 м
4. Система высот Балтийская 1977г.
5. Чертеж разработан на основе материалов НКНХ.5273-ИИ-ИГДИ2.2.4, Подраздел 2. Участок КМ 60 – КМ 110, Часть 2. Графическая часть, Том 1.2.2.4, чертеж НКНХ.5273-ИИ-ИГДИ2.2.4-0034.

Изм.	Кол.уч.	Лист	№док.	Подпись	Дата
Разраб.		Заболотная			10.10.24
Проверил		Рубченко			10.10.24
Гл. спец.		Кошелев			10.10.24
Н. контр.		Дорбий			
ГИП		Дорбий			10.10.24

НКНХ.5273-ПД-ПП02-0003

"Реконструкция линейного сооружения – инцидентный комплекс «Управление эпилинопроводов» на участке Нижнекамск – Казань. Модернизация объектов для транспортировки эпилина с учетом дополнительных объемов от ЗП-600"

Стадия	Лист	Листов
П	21	24

План трассы ПК600 - ПК1040
Полоса отвода (1:2000)

СИБУР НОВЫЕ РЕСУРСЫ

НКНХ.5273-ПД-ПП02-0003.21_0_R.dwg

Формат А0

Инв. № подл. 0005618 | Подп. и дата | Взам. инв. №

План трассы. ПК600 - ПК1040. Полоса отвода (1:2000)

1. Система координат МСК-16 зона 2
2. Съемка выполнена в марте-мае 2024 г.
3. План составлен с сечением рельефа через 0,5 м
4. Система высот Балтийская 1977г.
5. Чертеж разработан на основе материалов НКНХ.5273-ИИ-ИГДИ2.2.4, Подраздел 2. Участок КМ 60 – КМ 110, Часть 2. Графическая часть, Том 1.2.2.4, чертеж НКНХ.5273-ИИ-ИГДИ2.2.4-0034.

						НКНХ.5273-ПД-ПП02-0003
Изм	Кол.уч.	Лист	№док	Подпись	Дата	"Реконструкция линейного сооружения - имущественный комплекс «Управление этиленопроводов» на участке Нижнекамск – Казань. Модернизация объектов для транспортировки этилена с учетом дополнительных объемов от 3П-600"
Разраб.		Заболотная			10.10.24	
Проверил		Рубченко			10.10.24	
Гл. спец.		Кошелев			10.10.24	
Н. контр.						
ГИП		Дордий			10.10.24	

Стадия	Лист	Листов
П	22	24

План трассы ПК600 - ПК1040
Полоса отвода (1:2000)

СИБУР
НОВЫЕ РЕСУРСЫ

НКНХ.5273-ПД-ПП02-0003.22_0_R.dwg

Формат А0

Инв. № подл. 00056118 | Подп. и дата | Взам. инв. №

План трассы. ПК600 – ПК1040. Полоса отвода (1:2000)

РОССИЯ, Республика Татарстан
Нижнекамский муниципальный рарайон (г.Нижнекамск),
Тукаевский муниципальный район,
Мамадышский муниципальный район

1. Система координат МСК-16 зона 2
2. Съемка выполнена в марте-мае 2024 г.
3. План составлен с сечением рельефа через 0.5 м
4. Система высот Балтийская 1977г.
5. Чертеж разработан на основе материалов НКНХ.5273-ИИ-ИГДИ2.2.4, Подраздел 2. Участок КМ 60 – КМ 110, Часть 2. Графическая часть, Том 1.2.2.4, чертеж НКНХ.5273-ИИ-ИГДИ2.2.4-0034.

Изм	Кол.уч	Лист	№док	Подпись	Дата
Разраб.		Заболотная			10.10.24
Проверил		Рубченко			10.10.24
Гл. спец.		Кощеков			10.10.24
Н. контр.					
ГИП		Дордий			10.10.24

НКНХ.5273-ПД-ПП02-0003

"Реконструкция линейного сооружения – имущественный комплекс «Управление эпиленопроводов» на участке Нижнекамск – Казань. Модернизация объектов для транспортировки этилена с учетом дополнительных объемов от ЗП-600"

Стадия	Лист	Листов
П	23	24

План трассы. ПК600 – ПК1040
Полоса отвода (1:2000)

СИБУР
НОВЫЕ РЕСУРСЫ

НКНХ.5273-ПД-ПП02-0003.23_0_R.dwg

Формат А0

Инв. № подл. 00056118 | Подп. и дата | Взам. инв. №

План трассы. ПК600 – ПК1040. Полоса отвода (1:2000)

С

РОССИЯ, Республика Татарстан
Нижнекамский муниципальный район (с.Нижнекамск),
Тукаевский муниципальный район,
Мамадышский муниципальный район

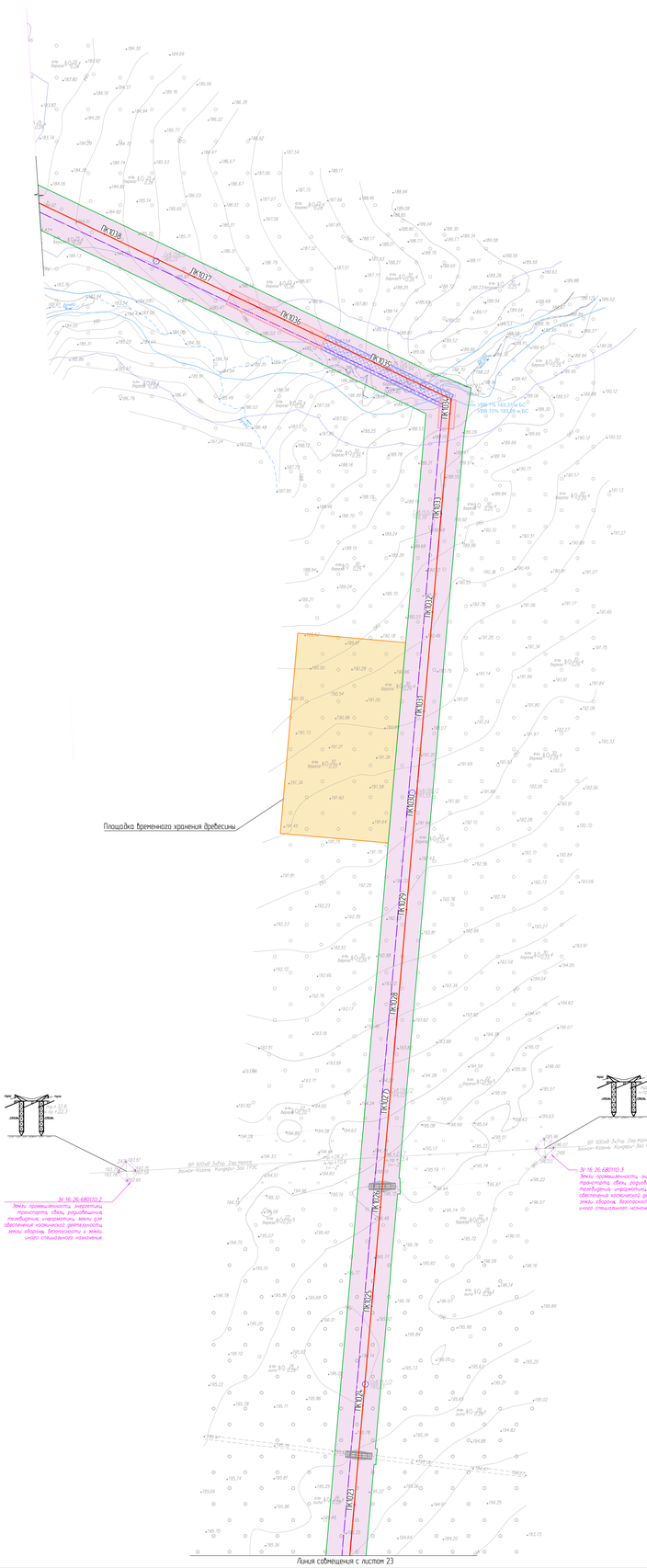

Схема расположения листов

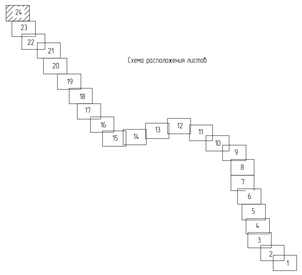

Условные обозначения

- граница зон планируемого размещения линейного объекта
- граница зон планируемого размещения ЗОУИТ
- трасса проектируемого эксплуатируемого газопровода
- трасса проектируемого эксплуатируемого трубопровода
- трасса проектируемых ВОЛС

1. Система координат МСК-16 зона 2
2. Съемка выполнена в марте-мае 2024 г.
3. План составлен с сечением рельефа через 0.5 м
4. Система высот Балтийская 1977г.
5. Чертеж разработан на основе материалов НКНХ.5273-ИИ-ИГДИ2.2.4, Подраздел 2 Участок КМ 60 – КМ 110, Часть 2 Графическая часть, Том 12.2.4, чертеж НКНХ.5273-ИИ-ИГДИ2.2.4-0034.

							НКНХ.5273-ПД-ППО2-0003			
							"Реконструкция линейного сооружения – имущественный комплекс «Газопровод этиленопровод» на участке Нижнекамск – Казань. Модернизация объектов для транспортировки этилена с учетом дополнительных объемов от ЭП-600"			
Изм.	Кол.уч.	Лист	№док.	Подпись	Дата			Стадия	Лист	Листов
Разраб.		Заболотная			10.10.24			П	24	24
Проверил		Рубченко			10.10.24					
Н.контр.		Кошелев			10.10.24		План трассы ПК600 – ПК1040. Полоса отвода (1:2000)			
ГИП		Бородай			10.10.24			СИБУР НОВЫЕ РЕСУРСЫ		

НКНХ.5273-ПД-ППО2-0003.24_0_R.dwg

Формат А3

Инв.№ подл. | 00056118 | Подп. и дата | Взам. инв. №

План трассы. ПК104.2 – ПК1900. Полоса отвода (1:2000)

С

Республика Татарстан, Тюлячинский муниципальный район, Сабинский муниципальный район, Арский муниципальный район, Пестречинский муниципальный район, Высокогорский муниципальный район

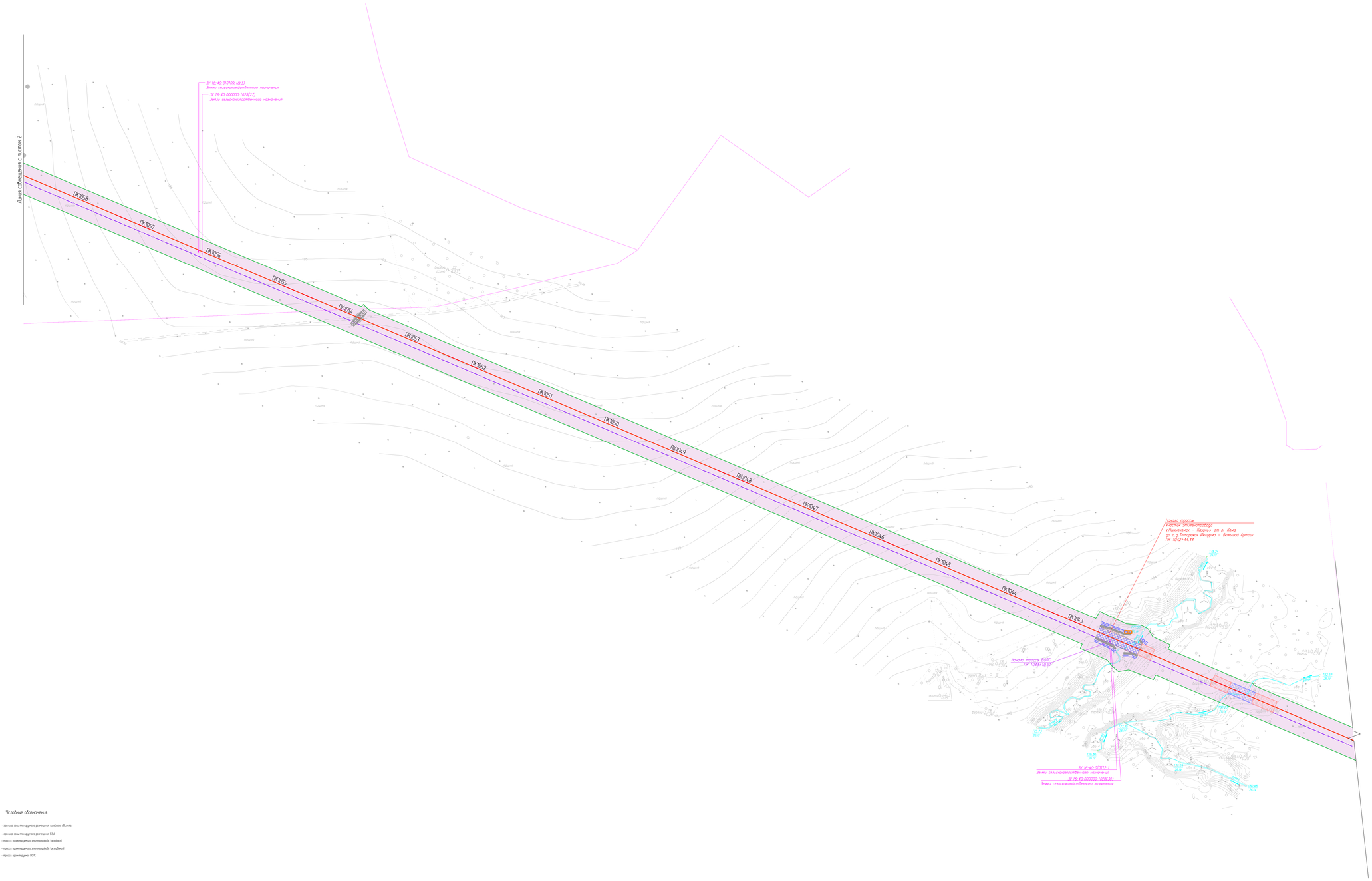

Условные обозначения

- граница зоны планируемого размещения линейного объекта
- граница зоны планируемого размещения ВЗУС
- трасса проектируемого эпиленопровода (основной)
- трасса проектируемого эпиленопровода (резервный)
- трасса проектируемого ВОЛС

Схема расположения листов

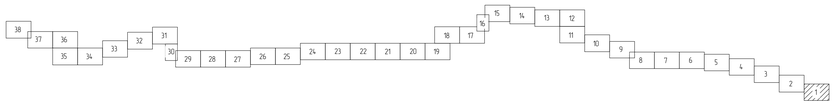

1. Система координат МСК-16 зона 1
2. Съемка выполнена в марте-мае 2024 г.
3. План составлен с сечением рельефа через 0.5 м
4. Система высот Балтийская 1977г.
5. Чертеж разработан на основе материалов НКНХ.5273-ИИ-ИГ.ДИЗ.2.3, Подраздел 3. Участок КМ 104 – КМ 190. Часть 2 Графическая часть, Том 13.2.3, чертеж НКНХ.5273-ИИ-ИГ.ДИЗ.2.3-0030

						НКНХ.5273-ПД-ПП02-0004			
						"Реконструкция линейного сооружения – имущественный комплекс «Опытное эпиленопроводов» на участке Нижнекамск – Казань. Модернизация объектов для транспортировки этилена с учетом дополнительных объемов от ЭП-600"			
Изм.	Кол.уч.	Лист	№док.	Подпись	Дата		Стадия	Лист	Листов
Разраб.		Золотилкая			10.10.24		П	1	38
Проверил		Рубченко			10.10.24				
Гл. спец.		Кашапов			10.10.24				
Н. контр.						План трассы. ПК104.2 – ПК1900. Полоса. отвода (1:2000)	СИБУР НОВЫЕ РЕСУРСЫ		
ГИП		Бородин			10.10.24				

НКНХ.5273-ПД-ПП02-0004-1_0_К.dwg

Формат А0

Инв. № подл. 00056198 | Подп. и дата | Взам. инв. №

План трассы. ПК1042 – ПК1900. Полоса отвода (1:2000)

С

Республика Татарстан, Тюлячинский муниципальный район, Сабинский муниципальный район, Арский муниципальный район, Пестречинский муниципальный район, Высокогорский муниципальный район

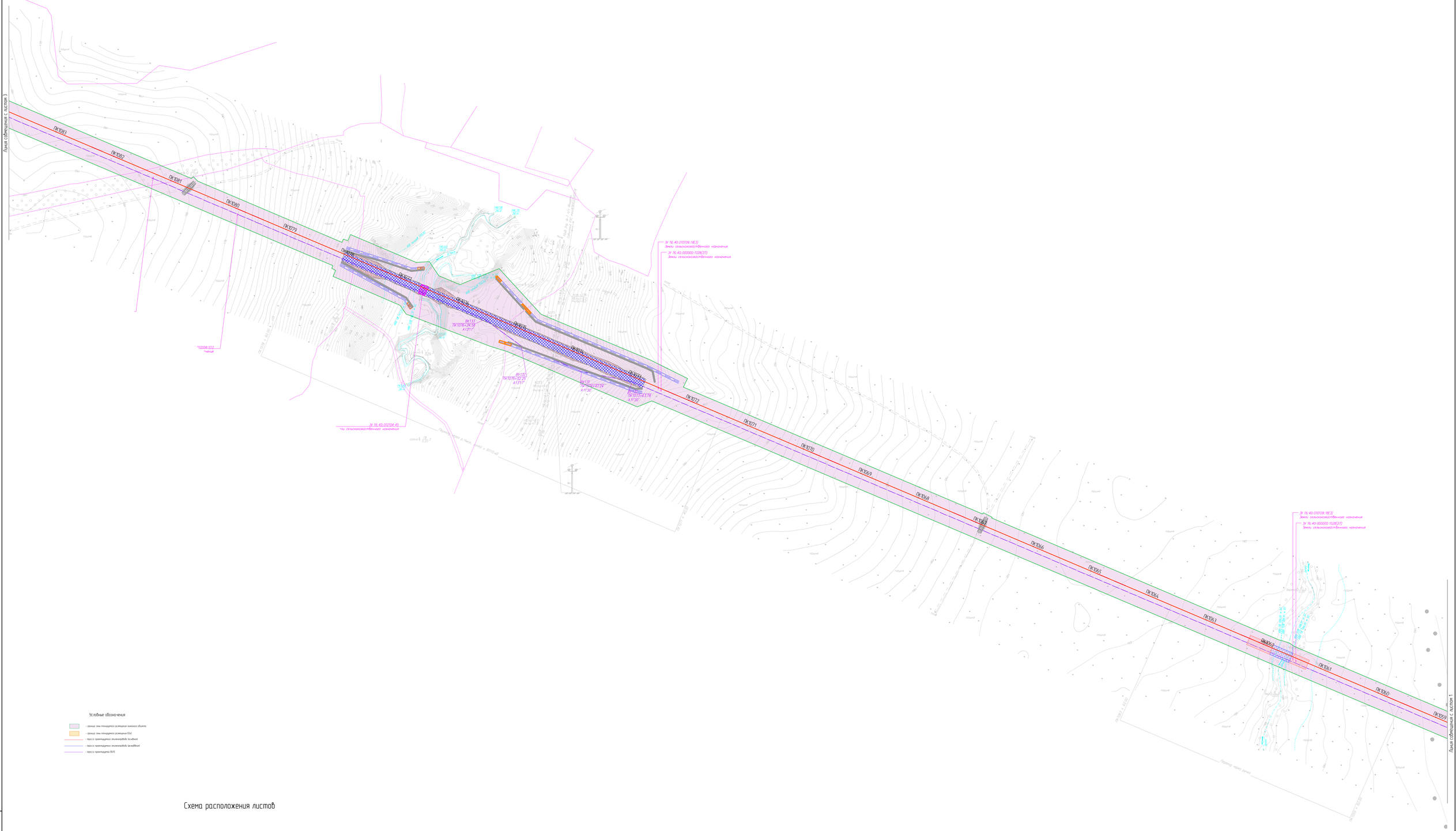

Условные обозначения

- граница зоны планируемого размещения линейного объекта
- граница зоны планируемого размещения ВЗУ
- проекс проектируемого эллинговода основной
- проекс проектируемого эллинговода резервный
- проекс проектируемого ВОЛС

Схема расположения листов

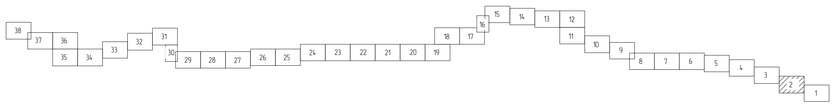

1. Система координат МСК-16 зона 1.
2. Съемка выполнена в марте-мае 2024 г.
3. План составлен с сечением рельефа через 0.5 м
4. Система высот Балтийская 1977г.
5. Чертеж разработан на основе материалов НКНХ.5273-ИИ-ИГ.ДИЗ.2.3, Подраздел 3. Участок КМ 104 – КМ 190, Часть 2. Графическая часть, Том 1.3.2.3, чертеж НКНХ.5273-ИИ-ИГ.ДИЗ.2.3-0030.

						НКНХ.5273-ПД-ПП02-0004	
						"Реконструкция линейного сооружения – имущественный комплекс «Магистральные эллинговоды» на участке Нижнекамск – Казань. Модернизация объектов для транспортировки этилена с учетом дополнительных объемов от ЭП-600"	
Изм.	Кол.уч.	Лист	№док.	Подпись	Дата		
Разраб.		Заболотная			10.10.24	Стадия: П	Лист: 2	Листов: 38
Проверил		Рудченко			10.10.24			
Н. спец.		Кошелев			10.10.24			
Н. контр.						План трассы ПК1042 – ПК1900. Полоса отвода (1:2000)		
ГИП		Бородин			10.10.24			

НКНХ.5273-ПД-ПП02-0004. 2_0_R.dwg

Формат А3

Инв.№ подл. 00056918 | Подп. и дата | Взам. инв. №

План трассы. ПК104.2 – ПК1900. Полоса отвода (1:2000)

С

Республика Татарстан, Тюлячинский муниципальный район, Сабинский муниципальный район, Арский муниципальный район, Пестречинский муниципальный район, Высокогорский муниципальный район

Линия совмещения с листом 4

Линия совмещения с листом 2

ПК1938 ПК1937 ПК1936 ПК1935 ПК1934 ПК1933 ПК1932 ПК1931 ПК1930 ПК1929 ПК1928 ПК1927 ПК1926 ПК1925 ПК1924 ПК1923 ПК1922 ПК1921 ПК1920 ПК1919 ПК1918 ПК1917 ПК1916 ПК1915 ПК1914

ВУ 94
ПК1936+76.33
4.1°/10'
R=3729 м

ВУ 74
ПК1937+29.39
4.1°/10'

Зем. уч. 16.40.010102:1
Земли сельскохозяйственного назначения

Зем. уч. 40.010108:1(1)
Земли сельскохозяйственного назначения

Условные обозначения

- граница зоны планируемого размещения линейного объекта
- граница зоны планируемого размещения ВЗУС
- проекс проектируемого эксплуатируемого газобензина
- проекс проектируемого эксплуатируемого газобензина
- проекс проектируемого ВОЛ

Схема расположения листов

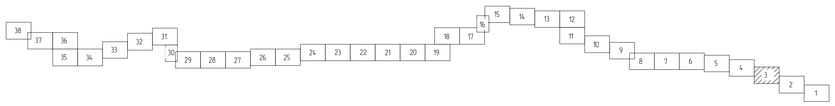

1. Система координат МСК-16 зона 1
2. Съемка выполнена в марте-мае 2024 г.
3. План составлен с сечением рельефа через 0.5 м
4. Система высот Балтийская 1977г.
5. Чертеж разработан на основе материалов НКНХ.5273-ИИ-ИГДИЗ 2.3, Подраздел 3. Участок КМ 104 – КМ 190. Часть 2 Графическая часть. Том 13.2.3, чертеж НКНХ.5273-ИИ-ИГДИЗ 2.3-0030.

						НКНХ.5273-ПД-ППО2-0004			
						"Реконструкция линейного сооружения – имущественный комплекс «Управление эксплуатации» на участке Нижнекамск – Казань. Модернизация объектов для транспортировки этилена с учетом дополнительных объектов от ЭП-КОТ"			
Изм.	Кол.уч.	Лист	№док.	Подпись	Дата				
Разраб.		Забелинская			10.10.24		Стадия	Лист	Листов
Проверил		Рудченко			10.10.24		П	3	38
Н.контр.		Кошелев			10.10.24				
ГИП		Дорофеш			10.10.24	План трассы. ПК104.2 – ПК1900. Полоса отвода (1:2000)	СИБУР		

НКНХ.5273-ПД-ППО2-0004.3_0_R.dwg

Формат А0

Инв.№ подл. | Подп. и дата | Взам.инв.№

0005418

План трассы. ПК1042 – ПК1900. Полоса отвода (1:2000)

С

Республика Татарстан, Тюлячинский муниципальный район, Сабинский муниципальный район, Арский муниципальный район, Пестречинский муниципальный район, Высокогорский муниципальный район

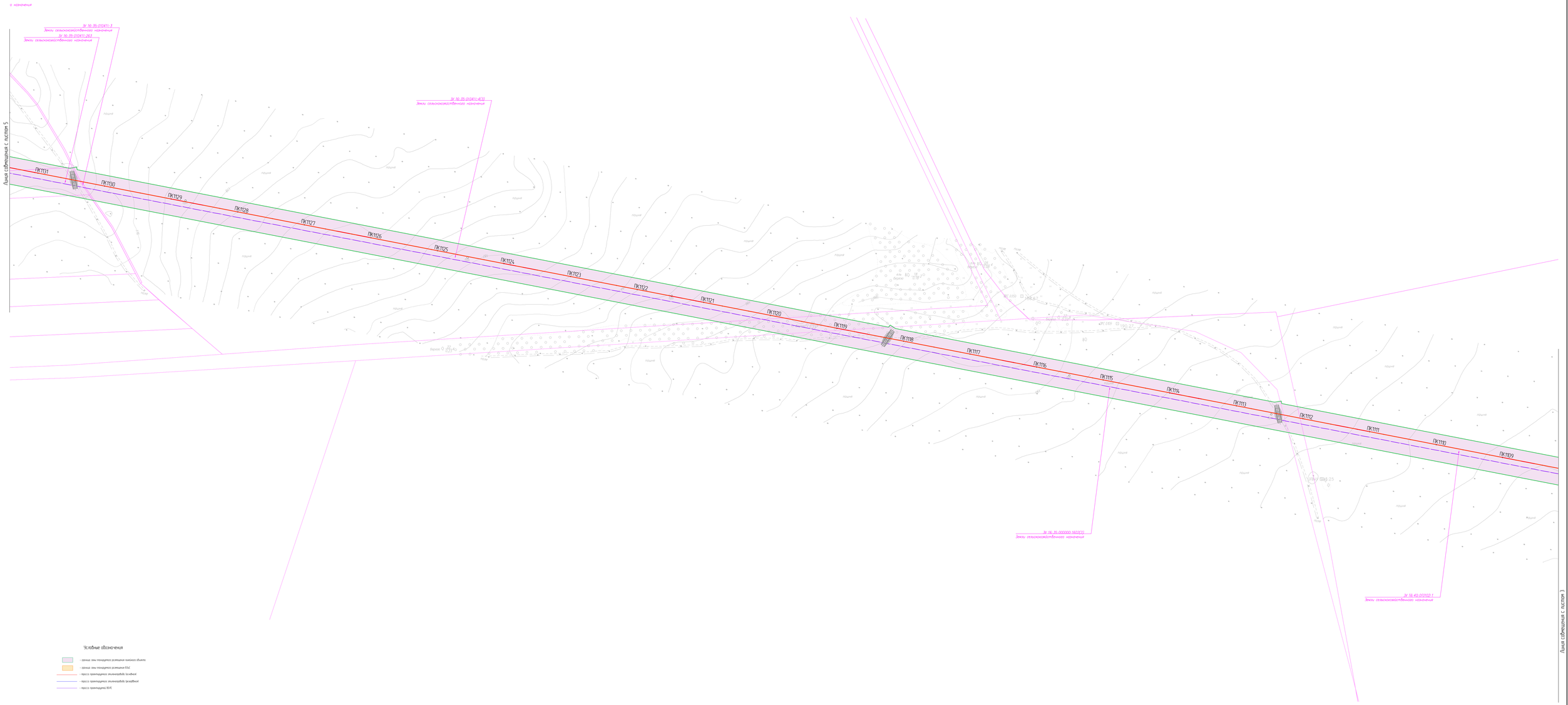

Условные обозначения

- граница зоны планируемого размещения линейного объекта
- граница зоны планируемого размещения ЕКС
- проектируемая эталонотрасса (основная)
- проектируемая эталонотрасса (запасная)
- проектируемая ВОЛС

Схема расположения листов

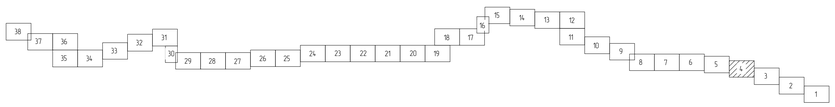

1. Система координат МСК-16 зона 1.
2. Съемка выполнена в марте-мае 2024 г.
3. План составлен с сечением рельефа через 0.5 м
4. Система высот Балтийская 1977г.
5. Чертеж разработан на основе материалов НКНХ.5273-ИИ-ИГДИЗ.2.3, Подраздел 3 Участок КМ 104 – КМ 190, Часть 2 Графическая часть, Том 1.3.2.3, чертеж НКНХ.5273-ИИ-ИГДИЗ.2.3-0030.

						НКНХ.5273-ПД-ППО2-0004	
						"Реконструкция линейного сооружения – имущественный комплекс «Управление этиленопроводов» на участке Нижнекамск – Казань. Модернизация объектов для транспортировки этилена с учетом дополнительных объемов от ЭП-600"	
Изм.	Кол.уч.	Лист	№док.	Подпись	Дата		Стадия / Лист / Листов
Разраб		Заболотных			10.10.24		П / 4 / 38
Проверил		Рубченко			10.10.24		
Гл. спец.		Кашапов			10.10.24		
Н. контр.						План трассы. ПК1042 – ПК1900. Полоса отвода (1:2000)	СИБУР нефтехим
ГИП		Зорбас			10.10.24		

НКНХ.5273-ПД-ППО2-0004.4_0_0.dwg

Формат А0

Инв. № подл. 00056118 | Подп. и дата | Взам. инв. №

План трассы. ПК104.2 – ПК1900. Полоса отвода (1:2000)

Республика Татарстан, Тюлячинский муниципальный район, Сабинский муниципальный район, Арский муниципальный район, Пестречинский муниципальный район, Высокогорский муниципальный район

Конец трассы
Участок этиленопровода «Нижнекамск – Казань от р. Кама до п.г.т Татарская Ишкурка – Большой Артюш» ПК 1150+00

Начало трассы
Участок этиленопровода «Нижнекамск – Казань от п.г.т. Татарская Ишкурка – Большой Артюш до «Ч-3 ПК 1150+00

ВУ:95 ПК1150+75.58 А:58°01' R=50N

ВУ:93 ПК1151+42.97 А:58°00'

ВУ:96 ПК1153+57.87 А:60°00' R=50N

ВУ:98 ПК1154+25.44 А:60°00'

ПК1150 ПК1151 ПК1152 ПК1153 ПК1154 ПК1155

ПК114.9 ПК114.8 ПК114.7 ПК114.6 ПК114.5 ПК114.4 ПК114.3 ПК114.2 ПК114.1 ПК114.0 ПК1139 ПК1138 ПК1137 ПК1136 ПК1135 ПК1134 ПК1133 ПК1132

Временный амбар для накопления шлама

Точка выхода буро. ПК 1153+84.73

Временный технологический объезд, км 115.4 (титул 0813)

Зу 16:35:160407:15 Земли сельскохозяйственного назначения

Зу 16:35:160407:23 сельскохозяйственного назначения

Зу 16:35:010411:п.зу Земли сельскохозяйственного назначения

Зу 16:35:010411:37 Земли сельскохозяйственного назначения

Зу 16:35:010411:4(1) Земли сельскохозяйственного назначения

Зу 16:35:010413:4(1) Земли сельскохозяйственного н

Линия совмещения с листом 6

Линия совмещения с листом 4

Схема расположения листов

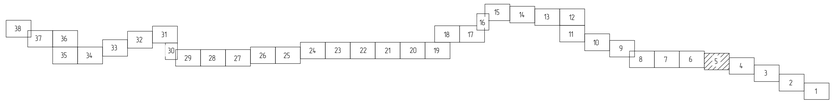

Условные обозначения

- граница зон ограничения разрешения линейного объекта
- граница зон ограничения разрешения ВЗУ.
- трасса проектируемого этиленопровода (основная)
- трасса проектируемого этиленопровода (резервная)
- трасса проектируемых ВОЛС

1. Система координат МСК-16 зона 1.
2. Съемка выполнена в марте-мае 2024 г.
3. План составлен с сечением рельефа через 0.5 м
4. Система высот Балтийская 1977г.
5. Чертеж разработан на основе материалов НКНХ.5273-ИИ-ИГДИЗ 2.3, Подраздел 3. Участок КМ 104 – КМ 190. Часть 2 Графическая часть, Том 1.3.2.3, чертеж НКНХ.5273-ИИ-ИГДИЗ 2.3-0030.

							НКНХ.5273-ПД-ПП02-0004		
							"Реконструкция линейного сооружения – имущественный комплекс «Нефтяные этиленопроводы» на участке Нижнекамск – Казань. Мобилизация объектов для транспортировки этилена с учетом дополнительных объемов от ЭП-600"		
Изм.	Кол.уч.	Лист	№док.	Подпись	Дата				
Разраб.		Золотилкин			10.10.24			Стадия	Лист	Листов
Проверил		Рубченко			10.10.24			П	5	38
Гл. спец.		Кошелев			10.10.24					
Н. контр.							План трассы ПК104.2 – ПК1900. Полоса отвода (1:2000)	СИБУР НОВЫЕ РЕСУРСЫ	
ГИП		Бородай			10.10.24				

НКНХ.5273-ПД-ПП02-0004.5_0_R.dwg

Формат А0

Взам. инв. №

Подп. и дата

Инв. № подл. 000156118

План трассы. ПК1042 - ПК1900. Полоса отвода (1:2000)

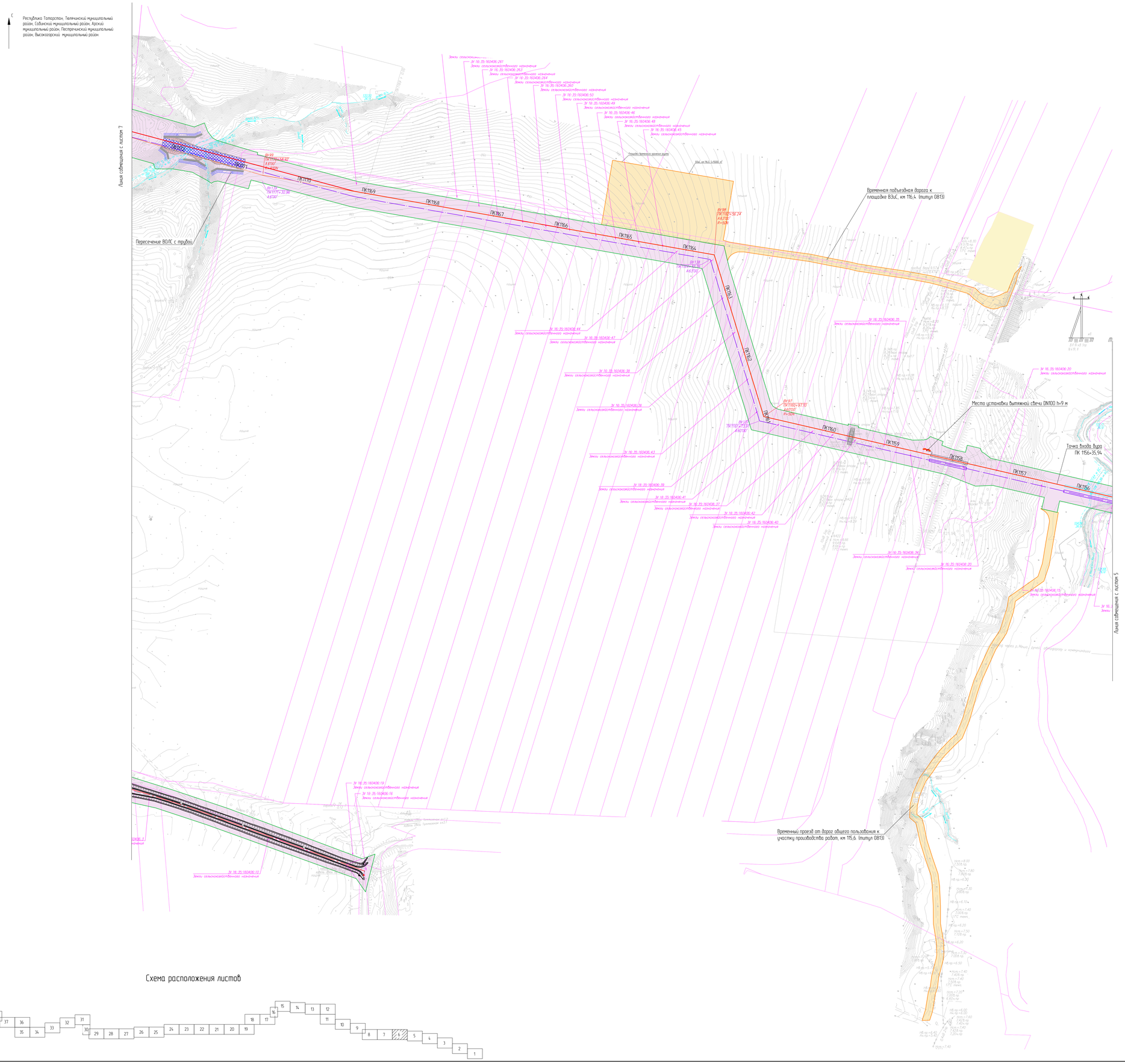

Условные обозначения

- граница зоны планируемого размещения линейного объекта
- граница зоны планируемого размещения ВЗиС
- проезд проектируемого эпилентопровода Заснабжений
- проезд проектируемого эпилентопровода Заснабжений
- проезд проектируемой ВОЛС

1. Система координат МСК-16 зона 1.
2. Съемка выполнена в марте-мае 2024 г.
3. План составлен с сечением рельефа через 0.5 м
4. Система высот Балтийская 1977г.
5. Чертеж разработан на основе материалов НКНХ.5273-ИИ-ИГДИЗ.2.3, Подраздел 3. Участок КМ 104 - КМ 190, Часть 2. Графическая часть, Том 1.3.2.3, чертеж НКНХ.5273-ИИ-ИГДИЗ.2.3-0030.

Схема расположения листов

Изм.	Кол.уч.	Лист	№док.	Подпись	Дата
Разраб.		Заболотная			10.10.24
Проверил		Рубченко			10.10.24
Гл. спец.		Кошелов			10.10.24
Н. контр.					
ГИП		Дордий			10.10.24

НКНХ.5273-ПД-ПП02-0004

"Реконструкция линейного сооружения - имущественный комплекс «Управление эпилентопроводов» на участке Нижнекамск - Казань. Модернизация объектов для транспортировки эпилена с учетом дополнительных объемов от ЭП-600"

Стадия	Лист	Листов
П	6	38

План трассы ПК1042 - ПК1900. Полоса отвода (1:2000)

СИБУР НОВЫЕ РЕСУРСЫ

НКНХ.5273-ПД-ПП02-0004-6_0_R.dwg

Формат А0

Инв. № подл. 00056118 | Подп. и дата | Взам. инв. №

План трассы. ПК1042 – ПК1900. Полоса отвода (1:2000)

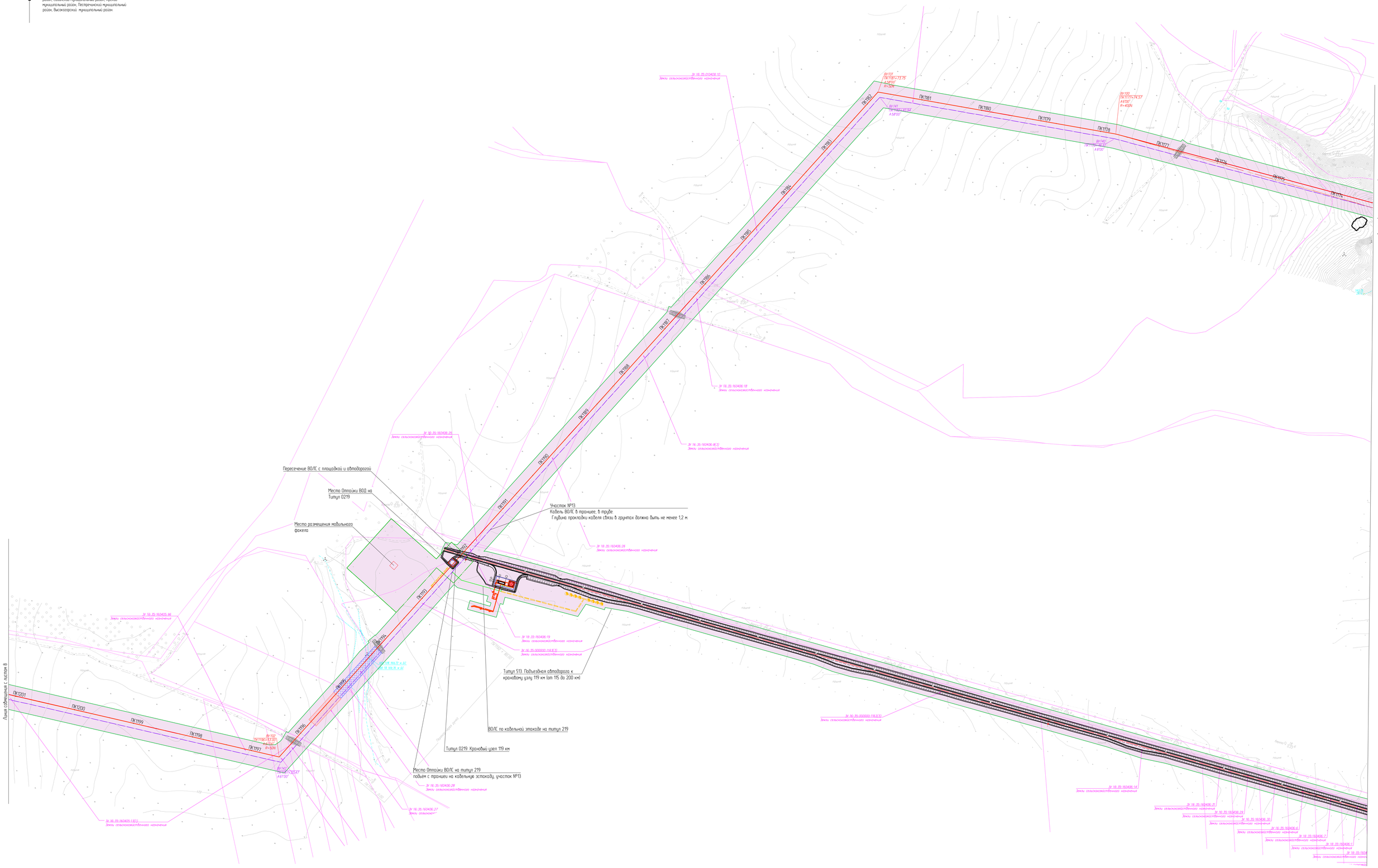

Схема расположения листов

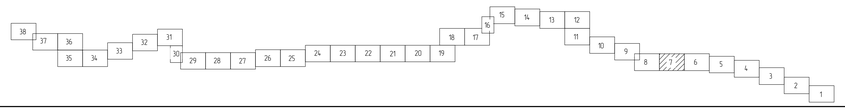

Условные обозначения

- – сроков зон тенодуктов размещения линейного объекта
- – сроков зон тенодуктов размещения ВОЛС
- – просто промышленная эпиленоправбой (основной)
- – просто промышленная эпиленоправбой (дополнительной)
- – просто промышленная ВОЛС

1. Система координат МСК-16 зона 1.
2. Съемка выполнена в марте-мае 2024 г.
3. План составлен с сечением рельефа через 0,5 м.
4. Система высот Балтийская 1977г.
5. Чертеж разработан на основе материалов НКНХ.5273-ИИ-ИГДИЗ.2.3, Подраздел 3. Участок КМ 104 – КМ 190, Часть 2. Графическая часть, Том 1.3.2.3, чертеж НКНХ.5273-ИИ-ИГДИЗ.2.3-0030.

Изм.	Кол.уч.	Лист	№док.	Подпись	Дата
Разраб.		Заболотная			10.10.24
Проверил		Рубченко			10.10.24
Гл. спец.		Кашапов			10.10.24
Н. контр.					
ГИП		Дордий			10.10.24

НКНХ.5273-ПД-ПП02-0004

"Реконструкция линейного сооружения – имущественный комплекс «Управление эпиленопроводов» на участке Нижнекамск – Казань. Модернизация объектов для транспортировки эпилена с учетом дополнительных объемов от ЭП-600"

Стадия	Лист	Листов
П	7	38

План трассы ПК1042 – ПК1900. Полоса отвода (1:2000)

СИБУР НОВЫЕ РЕСУРСЫ

НКНХ.5273-ПД-ПП02-0004.7_0_R.dwg

Формат А0

Инв. № подл. 00056118 | Подп. и дата | Взам. инв. №

План трассы ПК104.2 - ПК1900. Полоса отвода (1:2000)



1. Система координат МСК-16 зона 1.
2. Съемка выполнена в апреле-мае 2024 г.
3. План составлен с сечением рельефа через 0.5 м.
4. Система высот Балтийская 1977г.
5. Чертеж разработан на основе материалов ННХК.5273-ИИ-ИГДИ.0.2.1, Подраздел 3. Участок КП 104 – КП 190. Часть 2. Графическая часть. Том 13.2.3, чертеж ННХК.5273-ИИ-ИГДИ.2.3-0030.

							ННХК 5273-ПД-ПП02-0004
							Реконструкция комплекса сооружений – отдельно стоящая установка подготовки газа на участке Нижнекама – Казань. Нефтегазовый объект 314. Трассопроводы отвода с учетом блочно-модульных объектов (ОТ-600)
Изм.	Кол.уч.	Лист	№ док.	Подпись	Дата		
Разраб.	Зубаирова				10.10.24	Стадия	Лист	Листов
Проверил	Муфаева				10.10.24	П	6	38
Н. контр.	Ильина М.				10.10.24			
ГИП	Ибрагимов				10.10.24	План трассы ПК104.2 – ПК1900. Полоса отвода (1:2000)		
						СИБУР		

Формат А1х2

ННХК.5273-ПД-ПП02-0004.ПЗ_ОТ.Лист1.dwg

Инв. № подл. | Подпись и дата | Взам. инв. №

План трассы ПК104.2 - ПК1900. Полоса отвода (1:2000)

Республика Татарстан. Тюлячинский муниципальный район. Сабинский муниципальный район. Арский муниципальный район. Пестречинский муниципальный район. Высокогорский муниципальный район

Лист сбрасывается с листа 13

ПК1257 ПК1256 ПК1255 ПК1254 ПК1253 ПК1252 ПК1251 ПК1250 ПК1249 ПК1248 ПК1247 ПК1246 ПК1245 ПК1244 ПК1243 ПК1242 ПК1241 ПК1240 ПК1239

Временный отвод для накопления шлама

Точка врезки бурил. ПК 1237+36.68

Амбар временного накопления воды для приготовления бурового раствора

Лист сбрасывается с листа 4

Условные обозначения

- граница зон планируемого изъятия земель общего пользования
- граница зоны планируемого размещения ОКС
- часть границы зоны, использование земельных участков
- часть границы зоны, использование земельных участков (устройство)
- часть границы зоны ЗОУИТ

Схема расположения листов

1. Система координат МСК-16 зона 1.
2. Съемка выполнена в марте-мае 2024 г.
3. План составлен с сечением рельефа через 0.5 м
4. Система Высот Балтийская 1977г.
5. Чертеж разработан на основе материалов ННХК 5273-ИИ-ИГ (ИИ) 2.3, Подраздела 3. Участок КМ 104 - КМ 1160, Часть 2 Графическая часть, Том 13.2.3, чертеж ННХК 5273-ИИ-ИГ (ИИ) 2.3-5030

							ННХК 5273-ПД-ПП02-0004
							Реконструкция химического сооружения - отделительных установок (ОУ) на участке Нижнекамск - Казань, Набережные Челны для присоединения отводов с учетом безопасных объемов (ИИ ЭП-600)
Изм.	Кол.уч.	Лист	№док.	Подпись	Дата		
Разраб.	Зубайдуллина				12.25	Стадия	Лист	Листов
Проверил	Муфаззалов				12.25	П	9	38
Н. контр.	Ильясова				12.25			
ГИП	Муфаззалов				12.25	План трассы ПК104.2 - ПК1900. Полоса отвода (1:2000)		

СИБУР

Формат А1х2

ННХК 5273-ПД-ПП02-0004-П_ОЗ_9.dwg

Инв.№ подл. | Подп. и дата | Взам. инв.№ | Инв.№ дубл. | Подп. и дата

План трассы ПК104.2 - ПК1900. Полоса отвода (1:2000)

Республика Татарстан. Тюлячинский муниципальный район. Сабинский муниципальный район. Арский муниципальный район. Пестречинский муниципальный район. Высокогорский муниципальный район

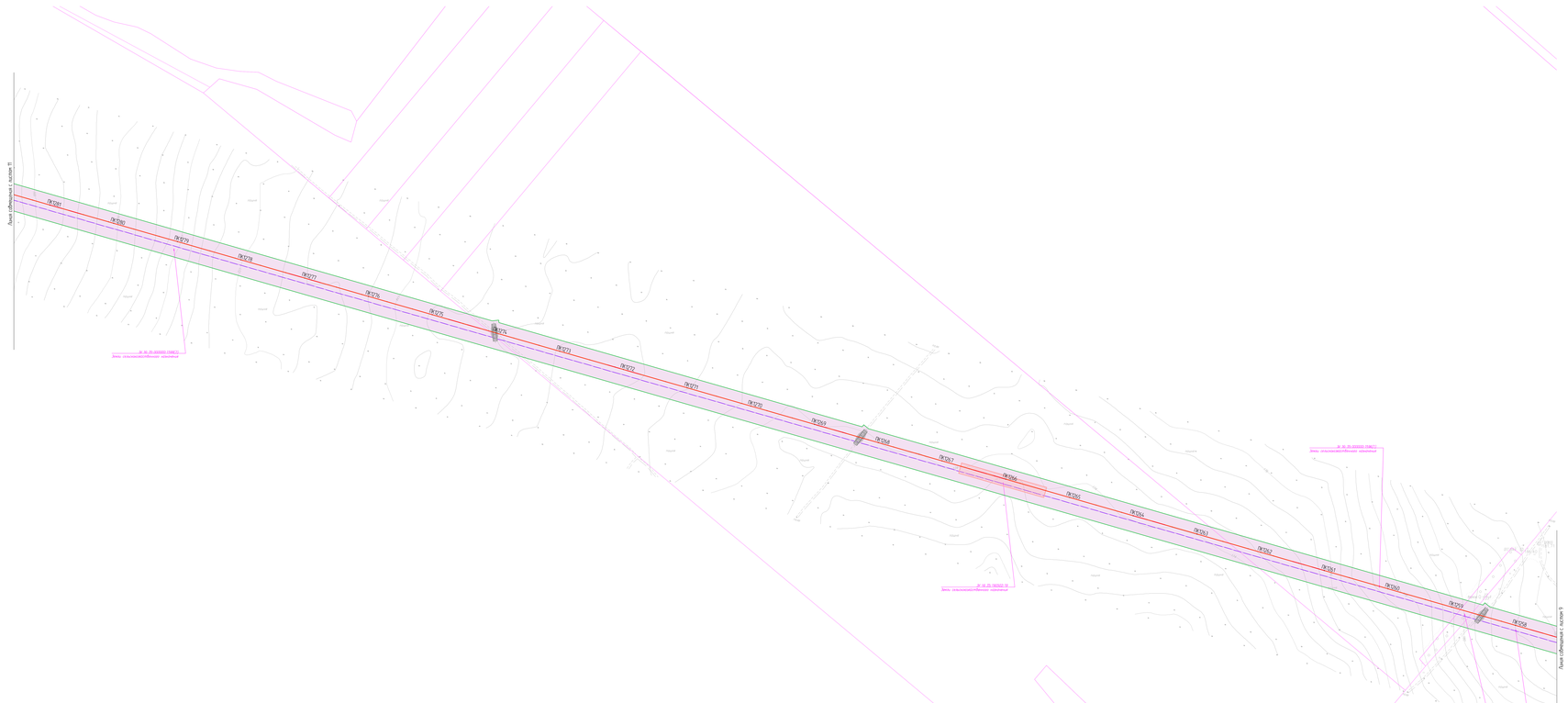

Условные обозначения

- граница зон планируемого размещения линейного объекта
- граница зон планируемого размещения ЛЭС
- часть границы зоны планируемого размещения (особый)
- часть границы зоны планируемого размещения (устройства)
- часть границы зоны

Схема расположения листов

1. Система координат МСК-16 зона 1.
2. Съемка выполнена в марте-мае 2024 г.
3. План составлен с сечением рельефа через 0.5 м
4. Система Высот Балтийская 1977г.
5. Чертеж разработан на основе материалов НКНХ 5273-ИИ-ИГДИ 2.3. Подраздел 3 Участок КМ 104 – КМ 190. Часть 2 Графическая часть. Том 13.2.3. чертеж НКНХ 5273-ИИ-ИГДИ 2.3-0030

							НКНХ 5273-ПД-ППО2-0004
							Реконструкция комплекса сооружений – отдельно стоящая эстакада МЗЛФ на участке Нижнекама - Усень, Набережные Челны. Эта пересечение эстакад с учетом безопасных границ по ЭТ-007
Изм.	Кол.уч.	Лист	№док.	Подпись	Дата		Стадия / Лист / Листов
Разраб.	Зубаиров				12.25		П / 10 / 38
Проверил	Муфаев				12.25		
Н. контр.	Ишмиев				12.25		
ГИП	Муфаев				12.25		План трассы ПК104.2 - ПК1900. Полоса отвода (1:2000)

СИБУР

Формат А1х2

НКНХ 5273-ПД-ППО2-0004.ТЧ.ГЧ.Лист3

Инв. № подл. | Подпись и дата | Взам. инв. №

План трассы. ПК1042 – ПК1900. Полоса отвода (1:2000)

С

Республика Татарстан, Тюлячинский муниципальный район, Сабинский муниципальный район, Арский муниципальный район, Пестречинский муниципальный район, Высокогорский муниципальный район

Линия совмещения с листом 12

Условные обозначения

- граница зоны планируемого размещения линейного объекта
- граница зоны планируемого размещения ВЗУС
- проекц планируемого эксплуатируемого газобензина
- проекц планируемого эксплуатируемого газобензина
- проекц планируемого ВОЛС

Схема расположения листов

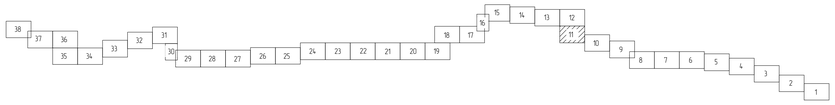

1. Система координат МСК-16 зона 1
2. Съемка выполнена в марте-мае 2024 г.
3. План составлен с сечением рельефа через 0.5 м
4. Система высот Балтийская 1977г.
5. Чертеж разработан на основе материалов НКНХ.5273-ИИ-ИГ.ДИЗ.2.3, Подраздел 3 Участок КМ 104 – КМ 190. Часть 2 Графическая часть. Том 13.2.3, чертеж НКНХ.5273-ИИ-ИГ.ДИЗ.2.3-0030

							НКНХ.5273-ПД-ПП02-0004		
							"Реконструкция линейного сооружения – имущественный комплекс «Отрадное эпиленопроводов» на участке Нижнекамск – Казань. Модернизация объектов для транспортировки этилена с учетом дополнительных объемов от ЭП-600"		
Изм.	Кол.уч.	Лист	№док.	Подпись	Дата			Стадия	Лист	Листов
Разраб.		Заболотная			10.10.24			П	11	38
Проверил		Рудченко			10.10.24					
Гл. спец.		Кашапов			10.10.24					
Н. контр.							План трассы. ПК1042 – ПК1900. Полоса отвода (1:2000)	СИБУР		
ГИП		Бородай			10.10.24					

НКНХ.5273-ПД-ПП02-0004 11_0_R.dwg

Формат А3

Инв. № подл. 00056198 | Подп. и дата | Взам. инв. №

План трассы. ПК1042 – ПК1900. Полоса отвода (1:2000)

Условные обозначения

- граница зоны планируемого размещения линейного объекта
- граница зоны планируемого размещения ВЗиС
- трасса проектируемого этиленопровода (основная)
- трасса проектируемого этиленопровода (резервная)
- трасса проектируемой ВОЛС

Схема расположения листов

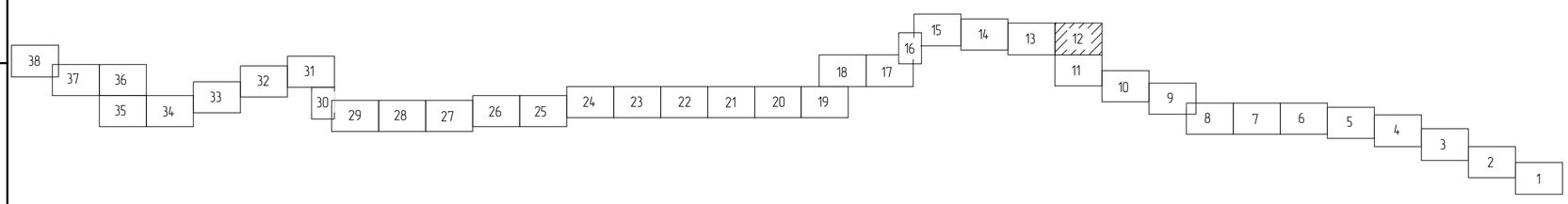

1. Система координат МСК-16 зона 1.
2. Съемка выполнена в марте-мае 2024 г.
3. План составлен с сечением рельефа через 0.5 м
4. Система высот Балтийская 1977г.
5. Чертеж разработан на основе материалов НКНХ.5273-ИИ-ИГДИЗ.2.3, Подраздел 3. Участок КМ 104 – КМ 190, Часть 2. Графическая часть, Том 1.3.2.3, чертеж НКНХ.5273-ИИ-ИГДИЗ.2.3-0003.

Изм.	Кол.уч.	Лист	№док.	Подпись	Дата
Разраб.		Заболотная			10.10.24
Проверил		Рубченко			10.10.24
Гл. спец.		Кашапов			10.10.24
Н. контр.					
ГИП		Дордий			10.10.24

НКНХ.5273-ПД-ПП02-0004

"Реконструкция линейного сооружения – имущественный комплекс «Управление этиленопроводов» на участке Нижнекамск – Казань. Модернизация объектов для транспортировки этилена с учётом дополнительных объемов от ЭП-600"

Стадия	Лист	Листов
П	12	38

План трассы. ПК1042 – ПК1900. Полоса отвода (1:2000)

СИБУР НОВЫЕ РЕСУРСЫ

НКНХ.5273-ПД-ПП02-0004.12_0_R.dwg

Формат А1

Взам. инв. №

Подп. и дата

Инв. № подл. 00056118

План трассы. ПК1042 - ПК1900. Полоса отвода (1:2000)

Республика Татарстан; Тюлячинский муниципальный район, Сабинский муниципальный район, Арский муниципальный район, Пестречинский муниципальный район, Высокогорский муниципальный район.

1. Система координат МСК-16 зона 1.
2. Съемка выполнена в марте-мае 2024 г.
3. План составлен с сечением рельефа через 0.5 м
4. Система высот Балтийская 1977г.
5. Чертеж разработан на основе материалов НКНХ.5273-ИИ-ИГДИ3.2.3, Подраздел 3. Участок КМ 104 - КМ 190, Часть 2. Графическая часть, Том 1.3.2.3, чертеж НКНХ.5273-ИИ-ИГДИ3.2.3-0030.

Изм.	Кол.уч.	Лист	N°док.	Подпись	Дата
Разраб.		Заболотная			10.10.24
Проверил		Рубченко			10.10.24
Гл. спец.		Кашапов			10.10.24
Н. контр.					
ГИП		Дордий			10.10.24

НКНХ.5273-ПД-ПП02-0004

"Реконструкция линейного сооружения – имущественный комплекс «Управление этиленопроводов» на участке Нижнекамск – Казань. Модернизация объектов для транспортировки этилена с учётом дополнительных объемов от ЭП-600"

Стадия	Лист	Листов
П	13	38

План трассы. ПК1042 - ПК1900. Полоса отвода (1:2000)

СИБУР

НКНХ.5273-ПД-ПП02-0004.13_0_R.dwg

Формат А1х3

План трассы ПК1042 – ПК1900. Полоса отвода (1:2000)

1. Система координат МСК-16 зона 1.
2. Съемка выполнена в марте-мае 2024 г.
3. План составлен с сечением рельефа через 0,5 м
4. Система высот Балтийская 1977г.
5. Чертеж разработан на основе материалов ИИИ 5273-ИИ-ИГДИ 2.1, Подраздел 3 "Участок КМ 104 – КМ 190, Часть 2 Графическая часть, Том 13.2.1, чертежи ИИИ 5273-ИИ-ИГДИ 2.1-0030

Изм.	Кол.уч.	Лист	№док.	Подпись	Дата		
Разраб.		Зубаличева			10.10.24		
Проверил		Муфаева			10.10.24		
Н. контр.		Ушакова			10.10.24		
ГИП		Ефремов			10.10.24		

ИИИ 5273-ПД-ПП02-0004

Реконструкция комплекса сооружений – индустриальных комплексов «Нефтяные месторождения на участках Ашальчинское – Усады, Набережный объектный 3-й пространственно отделен с учетом Восточно-Ашальчинской объектной зон. ЭП-600"

	Стадия	Лист	Листов
	П	14	38

План трассы ПК1042 – ПК1900
Полоса отвода (1:2000)

СИБУР
www.sibur.ru

Формат А1(х3)

Схема расположения листов

Инв.№ подл. | Подп. и дата | Взам. инв.№

План трассы. ПК1042 - ПК1900. Полоса отвода (1:2000)

С

Республика Татарстан; Тюлячинский муниципальный район, Сабинский муниципальный район, Арский муниципальный район, Пестречинский муниципальный район, Высокогорский муниципальный район.

Условные обозначения

- граница зоны планируемого размещения линейного объекта
- граница зоны планируемого размещения ВЗиС
- трасса проектируемого этиленопровода (основная)
- трасса проектируемого этиленопровода (резервная)
- трасса проектируемой ВОЛС

Схема расположения листов

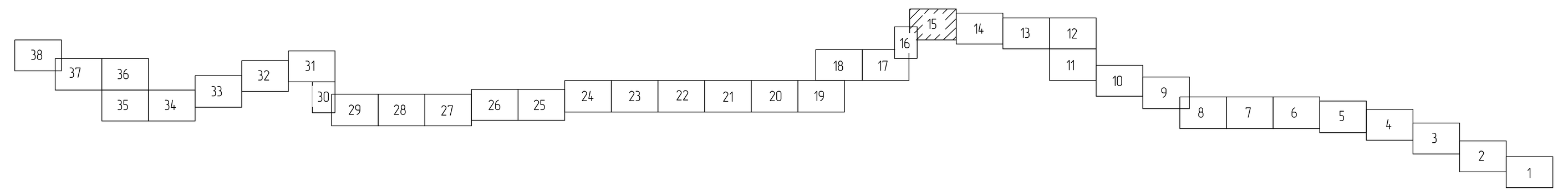

1. Система координат МСК-16 зона 1.
2. Съемка выполнена в марте-мае 2024 г.
3. План составлен с сечением рельефа через 0.5 м
4. Система высот Балтийская 1977г.
5. Чертеж разработан на основе материалов НКНХ.5273-ИИ-ИГДИ3.2.3, Подраздел 3. Участок КМ 104 - КМ 190, Часть 2. Графическая часть, Том 1.3.2.3, чертеж НКНХ.5273-ИИ-ИГДИ3.2.3-0030.

Взам. инв. №	
Подп. и дата	
Инв. № подл.	00056118

						НКНХ.5273-ПД-ПП02-0004
Изм.	Кол.уч.	Лист	№док.	Подпись	Дата	"Реконструкция линейного сооружения – имущественный комплекс «Управление этиленопроводов» на участке Нижнекамск – Казань. Модернизация объектов для транспортировки этилена с учётом дополнительных объемов от ЭП-600"
Разраб.		Заболотная			10.10.24	Стадия: П; Лист: 15; Листов: 38
Проверил		Рубченко			10.10.24	
Гл. спец.		Кашапов			10.10.24	
						План трассы. ПК1042 - ПК1900. Полоса отвода (1:2000)
Н. контр.						СИБУР
ГИП		Дордий			10.10.24	

НКНХ.5273-ПД-ПП02-0004.15_0_R.dwg

Формат А1х3

План трассы. ПК1042 – ПК1900. Полоса отвода (1:2000)

С

Республика Татарстан, Тюлячинский муниципальный район, Сабинский муниципальный район, Арский муниципальный район, Пестречинский муниципальный район, Высокогорский муниципальный район

Условные обозначения

- граница зоны планируемого размещения линейного объекта
- граница зоны планируемого размещения ВЗУ
- проезд проектируемого эпизода (асфальт)
- проезд проектируемого эпизода (щебень)
- проезд проектируемого ВЗУ

Схема расположения листов

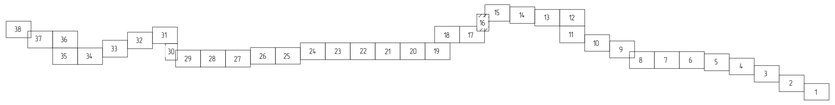

1. Система координат МСК-16 зона 1.
2. Съемка выполнена в марте-мае 2024 г.
3. План составлен с сечением рельефа через 0.5 м.
4. Система высот Балтийская 1977г.
5. Чертеж разработан на основе материалов НКНХ.5273-ИИ-ИГДИЗ.2.3, Подраздел 3. Участок КМ 104 – КМ 190. Часть 2. Графическая часть, Том 1.3.2.3, чертеж НКНХ.5273-ИИ-ИГДИЗ.2.3-0030.

						НКНХ.5273-ПД-ППО2-0004			
						"Реконструкция линейного сооружения – имущественный комплекс «Магистральные этиленопроводы» на участке Нижнекамск – Казань. Модернизация объектов для проинспектируемости эпизода с учетом дополнительных объектов от 31-600"			
Изм.	Кол.уч.	Лист	№док.	Подпись	Дата		Стадия	Лист	Листов
Разраб.		Заболотная			10.10.24		П	16	38
Проверил		Рудченко			10.10.24				
Гл. спец.		Кошелев			10.10.24				
Н. контр.						План трассы. ПК1042 – ПК1900. Полоса отвода (1:2000)	СИБУР		
ГИП		Дорофеев			10.10.24				

НКНХ.5273-ПД-ППО2-0004 16_0_Я.dwg

Формат А0

Инв. № подл. | Подп. и дата | Взам. инв. №

00056118

План трассы. ПК1042 - ПК1900. Полоса отвода (1:2000)

С

Республика Татарстан; Тюлячинский муниципальный район, Сабинский муниципальный район, Арский муниципальный район, Пестречинский муниципальный район, Высокогорский муниципальный район.

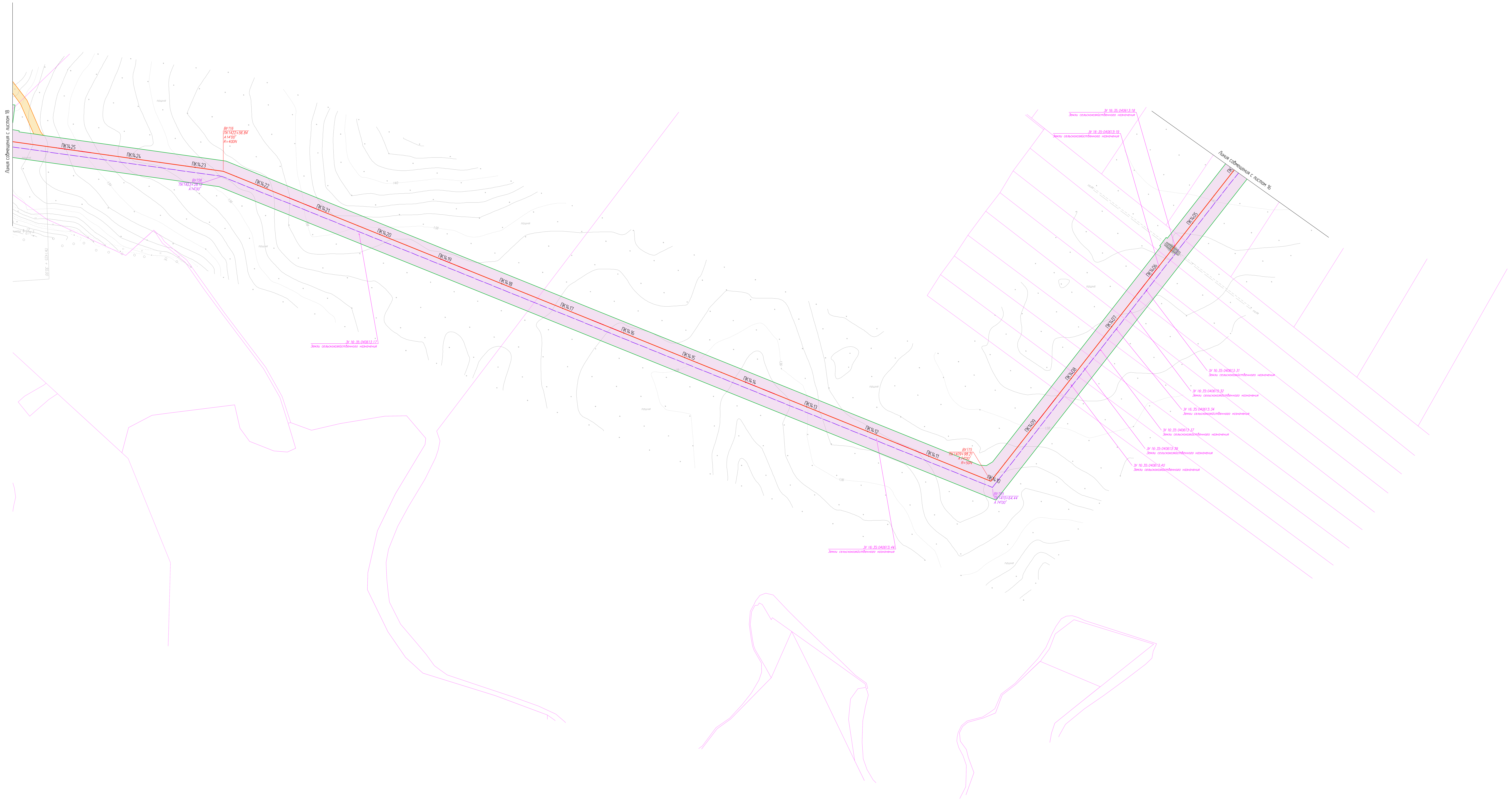

Условные обозначения

- граница зоны планируемого размещения линейного объекта
- граница зоны планируемого размещения ВЗиС
- трасса проектируемого этиленопровода (основная)
- трасса проектируемого этиленопровода (резервная)
- трасса проектируемой ВОЛС

1. Система координат МСК-16 зона 1.
2. Съемка выполнена в марте-мае 2024 г.
3. План составлен с сечением рельефа через 0.5 м
4. Система высот Балтийская 1977г.
5. Чертеж разработан на основе материалов НКНХ.5273-ИИ-ИГДИ3.2.3, Подраздел 3. Участок КМ 104 - КМ 190, Часть 2. Графическая часть, Том 1.3.2.3, чертеж НКНХ.5273-ИИ-ИГДИ3.2.3-0030.

Схема расположения листов

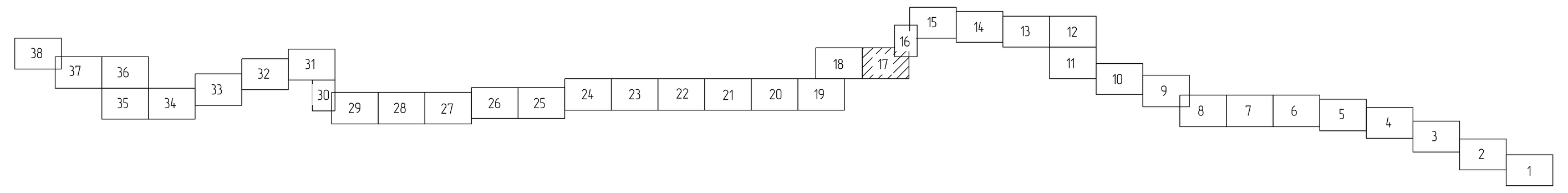

Взам. инв. №	
Подп. и дата	
Инв. № подл.	00056118

Изм.	Кол.уч.	Лист	№док.	Подпись	Дата
Разраб.		Заболотная			10.10.24
Проверил		Рубченко			10.10.24
Гл. спец.		Кашапов			10.10.24
Н. контр.					
ГИП		Дордий			10.10.24

НКНХ.5273-ПД-ПП02-0004

"Реконструкция линейного сооружения – имущественный комплекс «Управление этиленопроводов» на участке Нижнекамск – Казань. Модернизация объектов для транспортировки этилена с учётом дополнительных объемов от ЭП-600"

Стадия	Лист	Листов
П	17	38

План трассы. ПК1042 - ПК1900. Полоса отвода (1:2000)

СИБУР

НОВЫЕ РЕСУРСЫ

НКНХ.5273-ПД-ПП02-0004.17_0_R.dwg

Формат А1х3

План трассы. ПК1042 – ПК1900. Полоса отвода (1:2000)

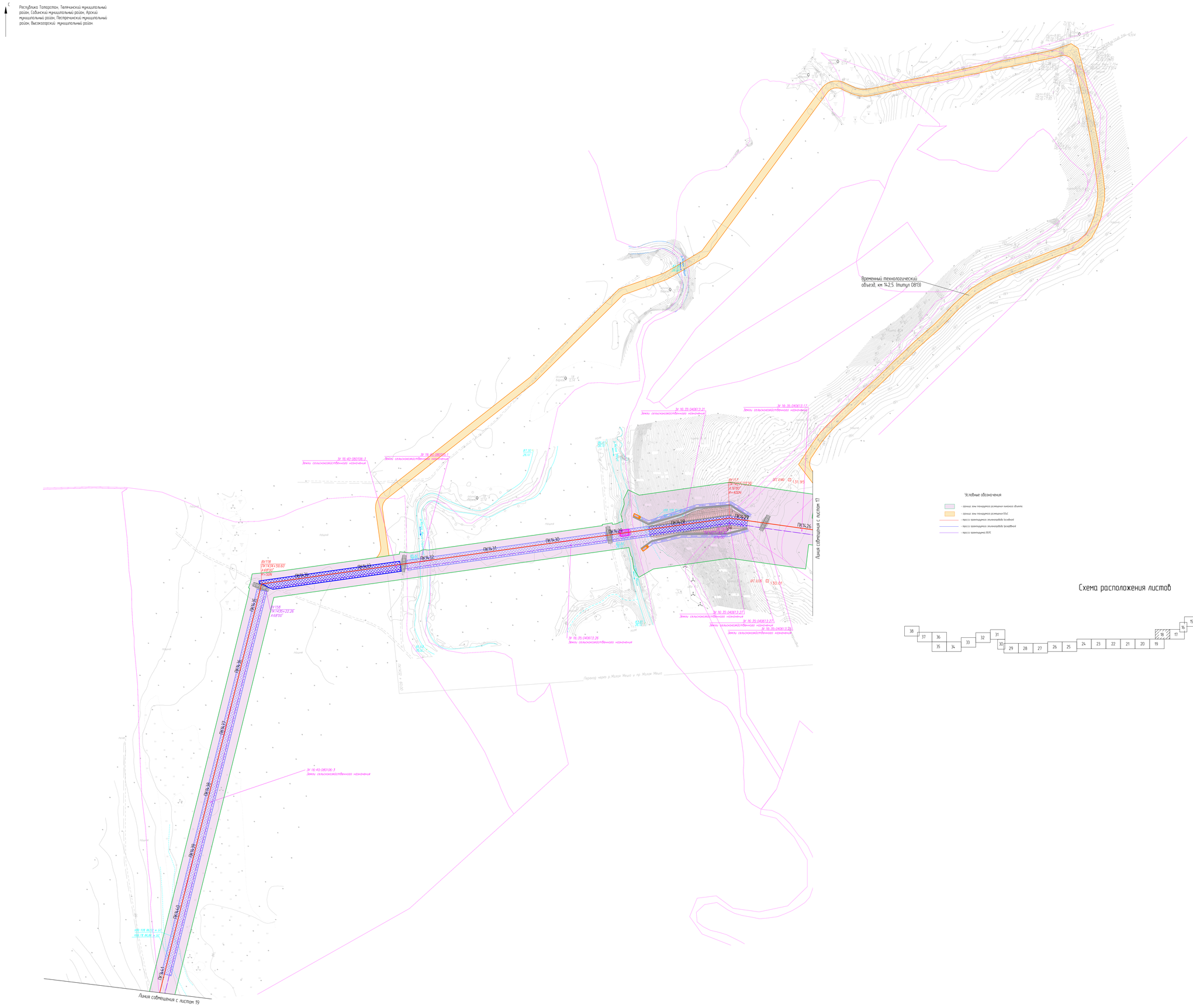

Схема расположения листов

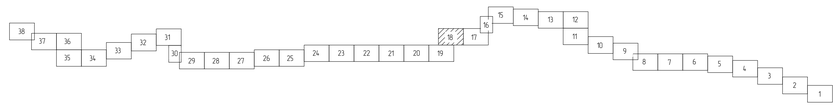

1. Система координат МСК-16 зона 1.
2. Съемка выполнена в марте-мае 2024 г.
3. План составлен с сечением рельефа через 0.5 м
4. Система высот Балтийская 1977г.
5. Чертеж разработан на основе материалов НКНХ 5273-ИИ-ИГДИЗ 2.3, Подраздел 3. Участок КМ 104 – КМ 190, Часть 2. Графическая часть, Том 1.3.2.3, чертеж НКНХ 5273-ИИ-ИГДИЗ 2.3-0030.

Изм.	Кол.уч.	Лист	№док.	Подпись	Дата	НКНХ 5273-ПД-ПП02-0004
Разраб.		Заболотная			10.10.24	"Реконструкция линейного сооружения – имущественный комплекс «Управление эпилинеопроводов» на участке Нижнекамск – Казань. Модернизация объектов для транспортировки эпилина с учетом дополнительных объемов от ЭП-600"
Проверил		Рубченко			10.10.24	
Гл. спец.		Кошелов			10.10.24	
Н. контр.						
ГИП		Дорбий			10.10.24	

Стадия	Лист	Листов
П	18	38

План трассы ПК1042 – ПК1900. Полоса отвода (1:2000)

СИБУР НОВЫЕ РЕСУРСЫ

НКНХ 5273-ПД-ПП02-0004 18_0_R.dwg

Формат А0

Инв. № подл. 00056118 | Подп. и дата | Взам. инв. №

План трассы. ПК1042 – ПК1900. Полоса отвода (1:2000)

С

Республика Татарстан, Тюлячинский муниципальный район, Сабинский муниципальный район, Арский муниципальный район, Пестречинский муниципальный район, Высокогорский муниципальный район

Линия совмещения с листом 18

Линия совмещения с листом 20

ПК1442 ПК1443 ПК1444 ПК1445 ПК1446 ПК1447 ПК1448 ПК1449 ПК1450 ПК1451 ПК1452 ПК1453 ПК1454 ПК1455 ПК1456 ПК1457 ПК1458 ПК1459 ПК1460 ПК1461 ПК1462 ПК1463 ПК1464 ПК1465 ПК1466 ПК1467 ПК1468 ПК1469 ПК1470

ВУ119 ПК1449+77,29 А=1150° R=500м

ВУ120 ПК1465+81,23 А=1200° R=80м

ВУ121 ПК1469+98,28 А=90°00' R=40,0м

ВУ122 ПК1469+48,74 А=90°00' R=50м

ВУ123 ПК1470+38,81 А=120° R=40,0м

ВУ124 ПК1470+78,25 А=90°00'

ВУ125 ПК1469+54,22 А=90°00'

ВУ126 ПК1467+49,36 А=120°

ВУ127 ПК1449+33,80 А=90°00'

Условные обозначения

- граница зоны нахождения размещения линейного объекта
- граница зоны нахождения размещения ЕАС
- трасса проектируемого этиленопровода (основной)
- трасса проектируемого этиленопровода (резервный)
- трасса проектируемых ВОЛС

1. Система координат МСК-16 зона 1
2. Съемка выполнена в марте-мае 2024 г.
3. План составлен с сечением рельефа через 0.5 м
4. Система высот Балтийская 1977г.
5. Чертеж разработан на основе материалов НКНХ.5273-ИИ-ИГДИЗ.2.3, Подраздел 3 Участок КМ 104 – КМ 190, Часть 2 Графическая часть, Том 1.3.2.3, чертеж НКНХ.5273-ИИ-ИГДИЗ.2.3-0030.

Схема расположения листов

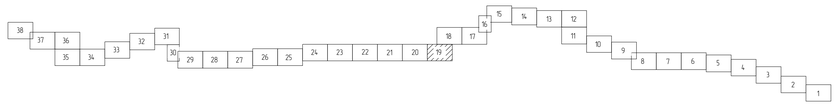

Изм.	Кол.уч.	Лист	№док.	Подпись	Дата	НКНХ.5273-ПД-ПП02-0004	
Разраб.		Заболотная			10.10.24	"Реконструкция линейного сооружения – имущественный комплекс «Наружные этиленопроводы» на участке Нижнекамск – Казань. Модернизация объектов для транспортировки этилена с учетом дополнительных объемов от ЭП-600"	
Проверил		Рубченко			10.10.24		Стадия: П; Лист: 19; Листов: 38
Гл. спец.		Кошелев			10.10.24		
Н. контр.						План трассы ПК1042 – ПК1900. Полоса отвода (1:2000)	СИБУР
ГИП		Бородин			10.10.24		

НКНХ.5273-ПД-ПП02-0004.19_0_R.dwg

Формат А3

Инв. № подл. 00056118 | Подп. и дата | Взам. инв. №

План трассы ПК104.2 - ПК1900. Полоса отвода (1:2000)

Республика Татарстан. Тюлячинский муниципальный район. Сабинский муниципальный район. Арский муниципальный район. Пестречинский муниципальный район. Высокогорский муниципальный район



Условные обозначения

- граница зон планируемой застройки жилого района
- граница зон планируемой застройки ИЖС
- часть границы зоны планировочных ограничений
- часть границы зоны планировочных ограничений (дублёр)
- часть границы ЗОУИТ

Схема расположения листов

1. Система координат МСК-16 зона 1
2. Съемка выполнена в марте-мае 2024 г.
3. План спроектирован с сечением рельефа через 0.5 м
4. Система высот Балтийская 1977г.
5. Чертеж разработан на основе материалов ННХК.5273-ИИ-ИГДИ.2-4, Подраздел 3 "Участок КМ 104 - КМ 190, Часть 2 Графическая часть, Том 13.2-4, чертеж ННХК.5273-ИИ-ИГДИ.2-4-0030.

							ННХК 5273-ПД-ППО2-0004
							Реконструкция комплекса сооружений - отдельно стоящая установка ОВ15 на участке Нижнекама - Тетюши, Республика Татарстан. Зона прокладки: отсыпка с учетом благоприятных областей (от 30-60)*
Кол.	Изм.	Кол.уч.	Лист	№док.	Подпись	Дата	
Разраб.		Зубаирова				10.10.24	Стадия / Лист / Листов
Проверил		Муфаева				10.10.24	П / 20 / 38
Н. контр.		Ильясов				10.10.24	
ГИП		Шарбо				10.10.24	План трассы ПК104.2 - ПК1900. Полоса отвода (1:2000)
							СИБУР

Формат А1(Х)

ННХК.5273-ПД-ППО2-0004-20_0_Р.dwg

Инв. № подл. | Подп. и дата | Взам. инв. №

План трассы ПК104.2 - ПК1900. Полоса отвода (1:2000)

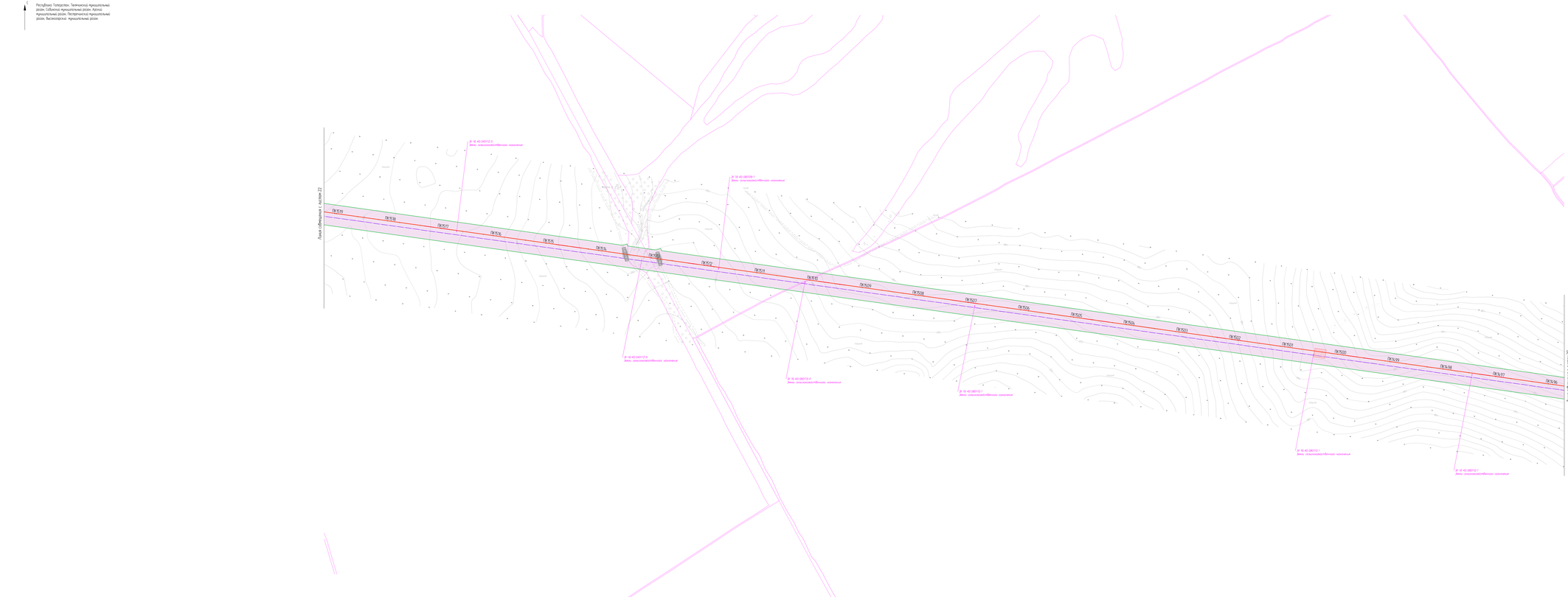

Условные обозначения

- граница зон планируемого размещения линейного объекта
- граница зон планируемого размещения ЛЭС
- часть границы зоны планируемого размещения (особая)
- часть границы зоны планируемого размещения (особая)
- часть границы ЗОУИТ

Схема расположения листов

1. Система координат МСК-16 зона 1.
2. Съемка выполнена в марте-мае 2024 г.
3. План составлен с сечением рельефа через 0.5 м
4. Система высот Балтийская 1977г.
5. Чертеж разработан на основе материалов ННХК.5273-ИИ-ИГДИ.2-4, Подраздел 3 Участок КМ 104 - КМ 190, Часть 2 Графическая часть, Том 13.2.4, чертеж: ННХК.5273-ИИ-ИГДИ.2.4-0030.

							ННХК 5273-ПД-ППО2-0004
							Реконструкция комплекса сооружений - отдельно-поворотных клапанов стравливания углеводородов на участке Нижнекамск - Тетюши, Республика Татарстан, Высокогорский район, Пестречинский район, Арский район, Сабинский район, Тюлячинский район.
Изм.	Кол.уч.	Лист	№док.	Подпись	Дата		
Разраб.		Зубаирова			10.10.24		Стадия / Лист / Листов
Проверил		Ефимов			10.10.24		П / 21 / 38
Н. контр.		Ушакова			10.10.24		План трассы ПК104.2 - ПК1900. Полоса отвода (1:2000)
ГИП		Ефремов			10.10.24		СИБУР

Формат А1(Х)

ННХК.5273-ПД-ППО2-0004-21_0_Н.dwg

Инв. № подл. | Подп. и дата | Взам. инв. №

План трассы. ПК1042 - ПК1900. Полоса отвода (1:2000)

Республика Татарстан; Тюлячинский муниципальный район, Сабинский муниципальный район, Арский муниципальный район, Пестречинский муниципальный район, Высокогорский муниципальный район.

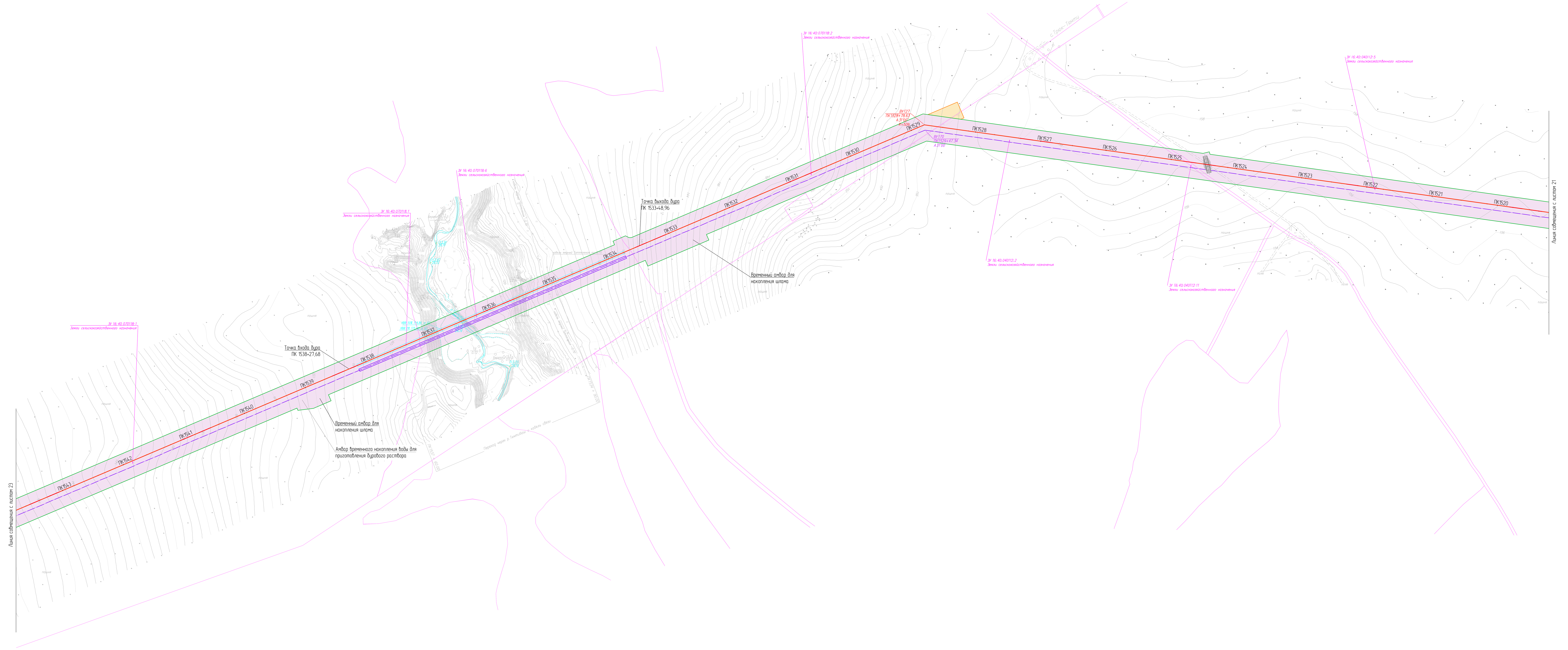

Условные обозначения

- граница зоны планируемого размещения линейного объекта
- граница зоны планируемого размещения ВЗиС
- трасса проектируемого этиленопровода (основная)
- трасса проектируемого этиленопровода (резервная)
- трасса проектируемой ВОЛС

Схема расположения листов

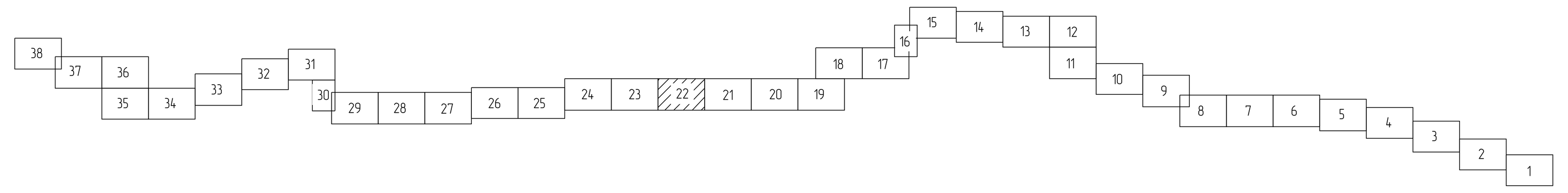

1. Система координат МСК-16 зона 1.
2. Съемка выполнена в марте-мае 2024 г.
3. План составлен с сечением рельефа через 0.5 м
4. Система высот Балтийская 1977г.
5. Чертеж разработан на основе материалов НКНХ.5273-ИИ-ИГДИ3.2.4, Подраздел 3. Участок КМ 104 - КМ 190, Часть 2. Графическая часть, Том 1.3.2.4, чертеж НКНХ.5273-ИИ-ИГДИ3.2.4-0030.

Изм.	Кол.уч.	Лист	№док.	Подпись	Дата
Разраб.		Заболотная			10.10.24
Проверил		Рубченко			10.10.24
Гл. спец.		Кашапов			10.10.24
Н. контр.					
ГИП		Дордий			10.10.24

НКНХ.5273-ПД-ПП02-0004

"Реконструкция линейного сооружения – имущественный комплекс «Управление этиленопроводов» на участке Нижнекамск – Казань. Модернизация объектов для транспортировки этилена с учётом дополнительных объемов от ЭП-600"

Стадия	Лист	Листов
П	22	38

План трассы. ПК1042 - ПК1900.
Полоса отвода (1:2000)

НКНХ.5273-ПД-ПП02-0004.22_0_R.dwg

Формат А1х3

План трассы ПК1042 - ПК1900. Полоса отвода (1:2000)

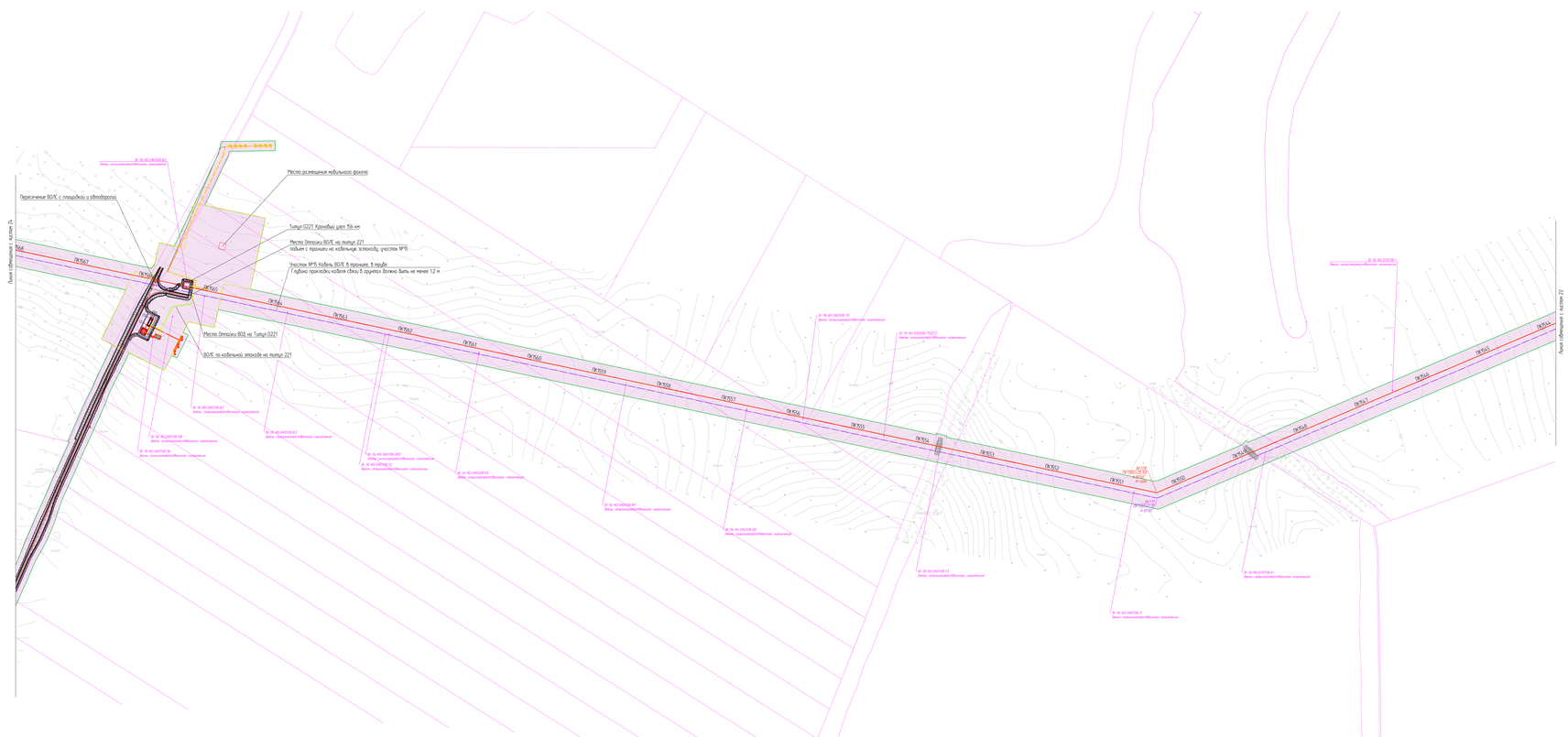

Условные обозначения

- граница зон планируемого размещения линейного объекта
- граница зон планируемого размещения ВОЛС
- часть границы зоны планируемого размещения площадных объектов
- часть границы зоны планируемого размещения линейных объектов
- часть границы зоны планируемого размещения ВОЛС

Схема расположения листов

1. Система координат МСК-16, зона 1.
2. Съемка выполнена в марте-мае 2024 г.
3. План составлен с сечением рельефа через 0.5 м.
4. Система высот Балтийская 1977г.
5. Чертеж разработан на основе материалов НКНХ 5273-ИИ-ИГДИ2.4, Подраздел 3 Участок КМ 104 - КМ 190 Часть 2 Графическая часть, Том 13.2.4, чертеж НКНХ 5273-ИИ-ИГДИ2.4-0030

							НКНХ 5273-ПД-ПП02-0004
							Реконструкция комплекса сооружений - отдельно стоящая двухэтажная на участке Нижнекама - Тетюши, Набережная сбросной ветви пристанционного отстоя с учетом дополнительных объемов по ЭП-600
Изм.	Кол.уч.	Лист	№док.	Подпись	Дата		
Разраб.	Зубаирова				11.25		
Проверил	Муфаева				11.25		
Н. контр.	Мухаметдинов				11.25		
ГИП	Шарбатов				11.25		

Стадия	Лист	Листов
П	23	38

План трассы ПК1042 - ПК1900
Полоса отвода (1:2000)

СИБУР

Формат А1х2

НКНХ 5273-ПД-ПП02-0004-23_0_П.dwg

Инв. № подл. | Подп. и дата | Взам. инв. №

План трассы ПК1042 – ПК1900. Полоса отвода (1:2000)

Республика Татарстан. Тюлячинский муниципальный район. Сабинский муниципальный район. Арский муниципальный район. Пестречинский муниципальный район. Высокогорский муниципальный район.

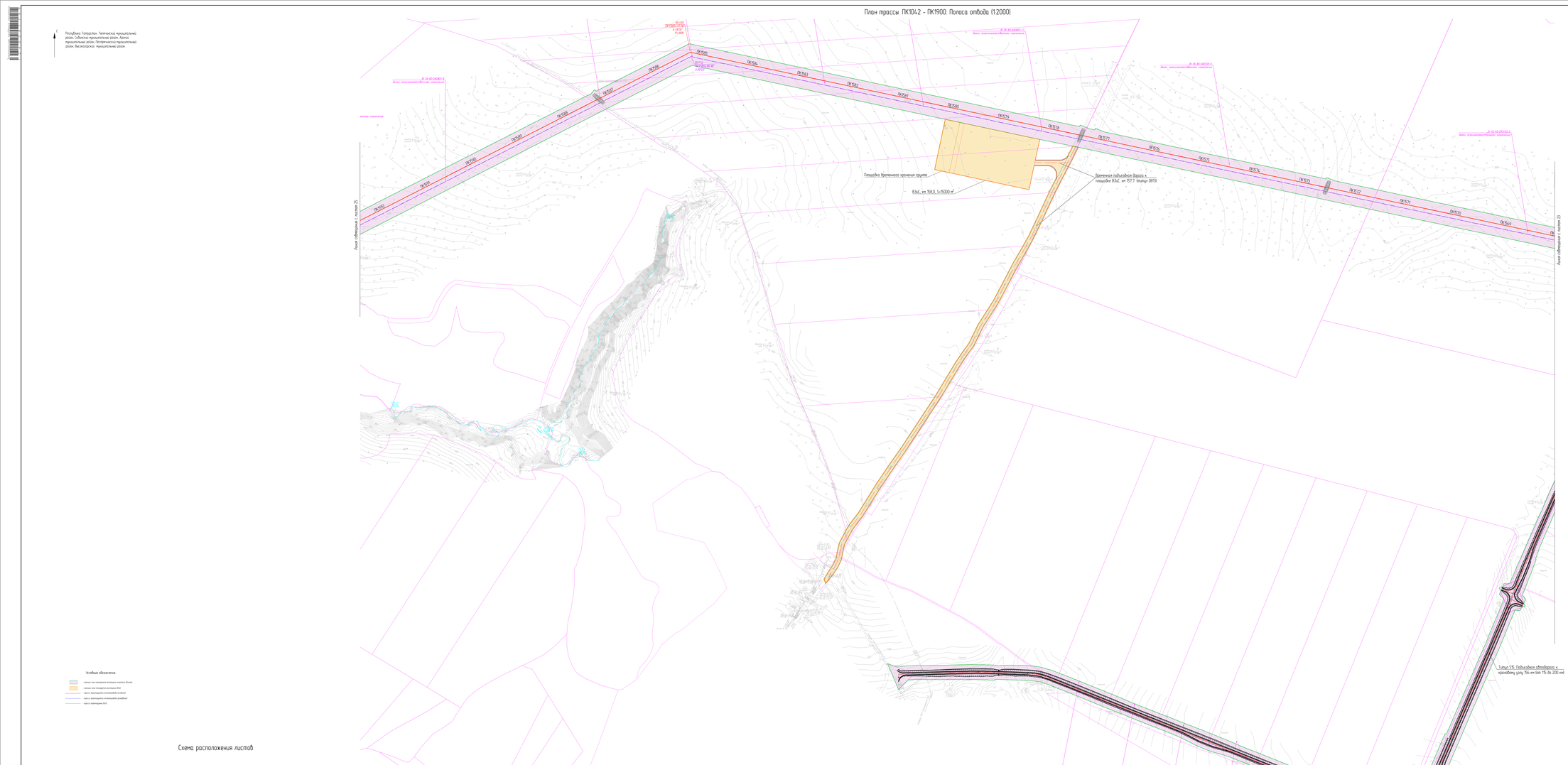

Схема расположения листов

1. Система координат МСК-76, зона 1.
2. Съемка выполнена в марте-мае 2024 г.
3. План составлен с сечением рельефа через 0.5 м
4. Система высот Балтийская 1977г.
5. Чертеж разработан на основе материалов НКНХ 5273-ИИ-ИГДИ2-4. Подраздел 3 "Текстовая и графическая часть. Том 1.1.2.4, чертеж НКНХ 5273-ИИ-ИГДИ3.4-0030

							НКНХ 5273-ПД-ППО2-0004
							Реконструкция комплекса сооружений – отдельно стоящая этилен-пропиленовая установка в составе Комплекса. Усть-Кабанский сбросной 3-й пропилен-пропановый этилен с учетом блокированных объектов (ЭП-600)
Изм.	Кол.уч.	Лист	№док.	Подпись	Дата		
Разраб.	Зубаиров				10.10.24	Стадия	Лист	Листов
Проверил	Муфаева				10.10.24	П	24	
Н. контр.	Ишмаев				10.10.24			
ГИП	Шарбо				10.10.24	План трассы ПК1042 – ПК1900. Полоса отвода (1:2000)		

СИБУР

Формат А1х2

НКНХ.5273-ПД-ППО2-0004.24_0_П.dwg

Инв. № подл. | Подп. и дата | Взам. инв. №

План трассы ПК1042 – ПК1900. Полоса отвода (1:2000)

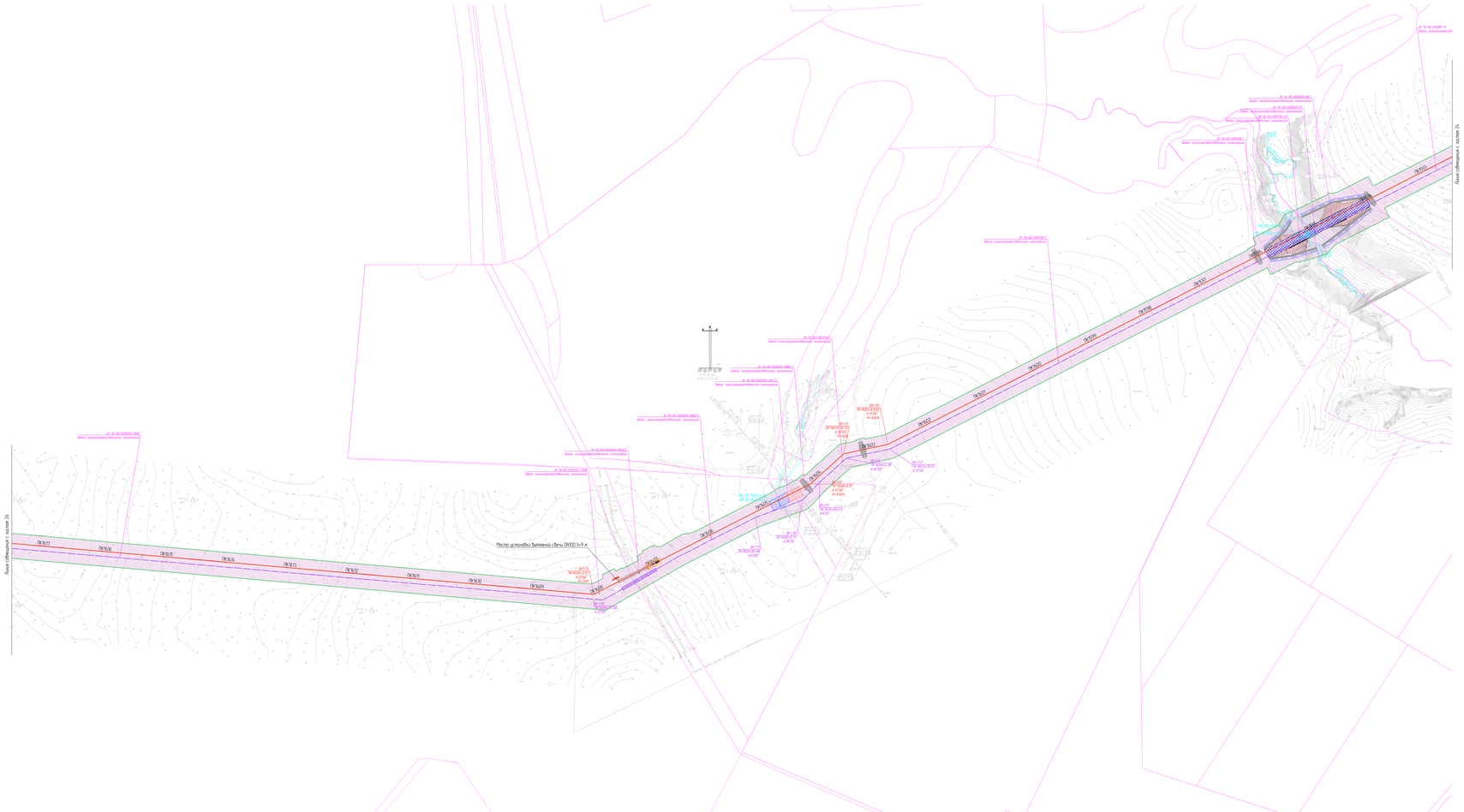

Республика Татарстан. Тетюшский муниципальный район. Собинский муниципальный район. Арский муниципальный район. Лаишевский муниципальный район. Высокогорский муниципальный район.

Условные обозначения

- граница зоны планируемого размещения линейного объекта
- граница зоны планируемого размещения ЛЧМ
- часть границы зоны планируемого размещения ЛЧМ, в которой
- часть границы зоны планируемого размещения ЛЧМ, устройство
- часть границы зоны

Схема расположения листов

1. Система координат МСК-16, зона 1.
2. Съемка выполнена В период-ноя 2024 г.
3. План сооблажен с сечением рельефа через 0.5 м.
4. Система высот Балтийская 1977 г.
5. Чертеж разработан на основе материалов НКНХ.5273-ИИ-МГДИ.2.4, Подсекция 3 Участок КМ 106 – КМ 190, Часть 2 Графическая часть, Том 7.12.4, чертеж НКНХ.5273-ИИ-МГДИ.2.4-0030

							НКНХ 5273-ПД-ППО2-0004
							Реконструкция комплекса сооружений – отдельно стоящие опоры воздушных ЛЭП на участке Нижнекама – Тетюши, Республика Татарстан. Этап проектирования: стадия «Проектная документация» (П) от 30.10.07
Изм.	Кол.уч.	Лист	№док.	Подпись	Дата		
Разраб.	Зубаирова				10.10.24		Стадия / Лист / Листов
Проверил	Муфаззалов				10.10.24		П 25 38
Н. контр.	Ишмаев				10.10.24		
ГИП	Шарбатов				10.10.24		План трассы ПК1042 – ПК1900. Полоса отвода (1:2000)
							СИБУР

Формат А1х2

НКНХ.5273-ПД-ППО2-0004-ZS_0_P.dwg

Инв. № подл. | Подп. и дата | Взам. инв. №

План трассы ПК1042 – ПК1900. Полоса отвода (1:2000)

Республика Татарстан. Тюлячинский муниципальный район. Сабинский муниципальный район. Арский муниципальный район. Пестречинский муниципальный район. Высокогорский муниципальный район

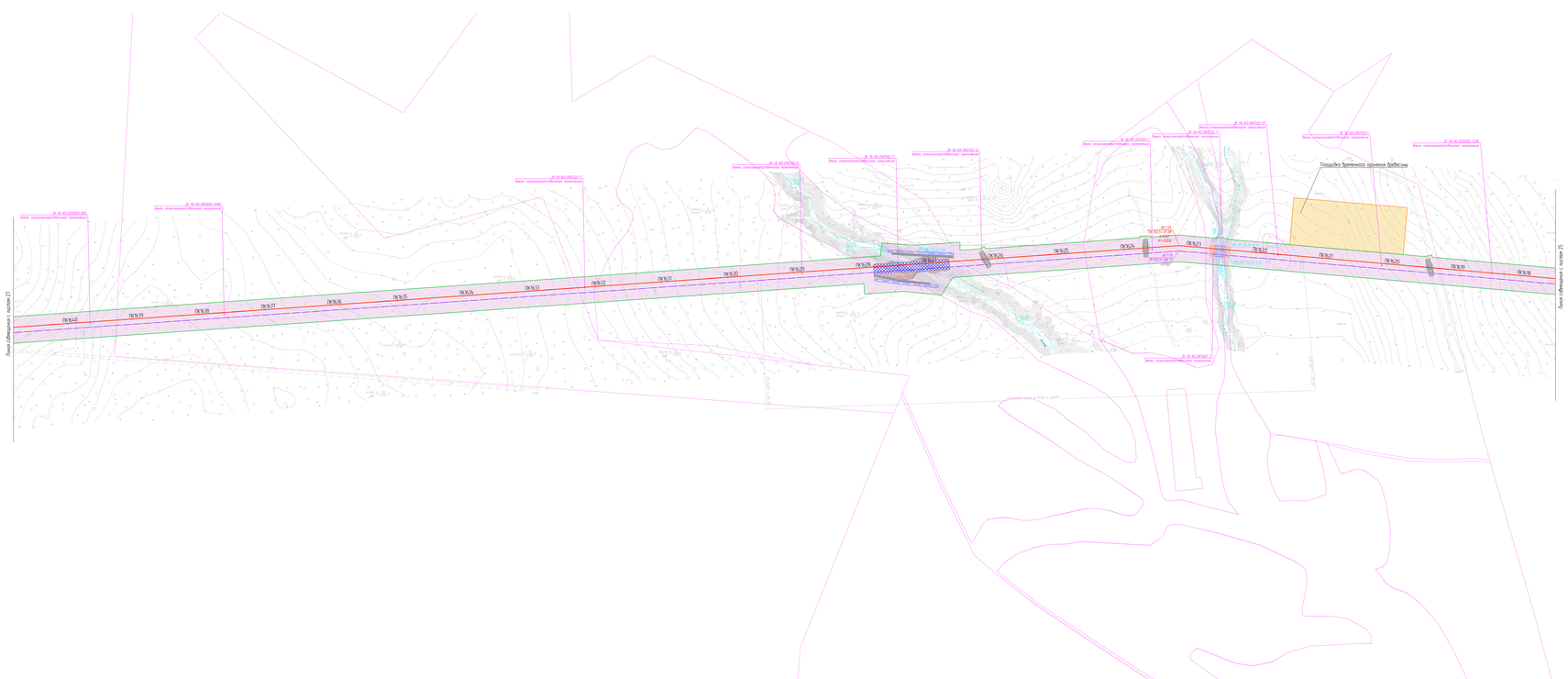

Условные обозначения

- граница зоны планируемого размещения линейного объекта
- граница зоны планируемого размещения ОКС
- часть границы зоны планируемого размещения, не требует
- часть границы зоны планируемого размещения, устанавливается
- часть границы зоны

Схема расположения листов

1. Система координат МСК-16, зона 1.
2. Съемка выполнена в апреле-мае 2024 г.
3. План спрямлен с сечением рельефа через 0.5 м
4. Система высот Балтийская 1977г.
5. Чертеж разработан на основе материалов ННХК 5273-ИИ-ИИ (ВК) 2-4, Подраздел 3 "Участок КМ 104 – КМ 190. Часть 2. Графическая часть. Том 13.2.4, чертеж ННХК 5273-ИИ-ИИ (ВК) 2-4-0030.

Изм.	Кол.уч.	Лист	№док.	Подпись	Дата		
Разраб.		Зубаилова			10.10.24		
Проверил		Муфаева			10.10.24		
Н. контр.		Ишмиев			10.10.24		
ГИП		Ишбулатов			10.10.24		

ННХК 5273-ПД-ПП02-0004

Реконструкция комплекса сооружений – отдельно стоящие резервуары РВС-10000 м3 на участке Нижнекама – Тетюши, Лаишевский район, Республика Татарстан, этапы 1 очередь (Этапы 1-4) (Этапы 1-3 пусковой комплекс)

	Стадия	Лист	Листов
	П	26	38

План трассы ПК1042 – ПК1900
Полоса отвода (1:2000)

СИБУР
химия добра

Формат А1х2

ННХК 5273-ПД-ПП02-0004-26_0_П.dwg

Инв. № подл. | Подп. и дата | Взам. инв. №

План трассы ПК1042 – ПК1900. Полоса отвода (1:2000)

Республика Татарстан. Тюлячинский муниципальный район. Собинский муниципальный район. Арский муниципальный район. Пестречинский муниципальный район. Высокогорский муниципальный район.

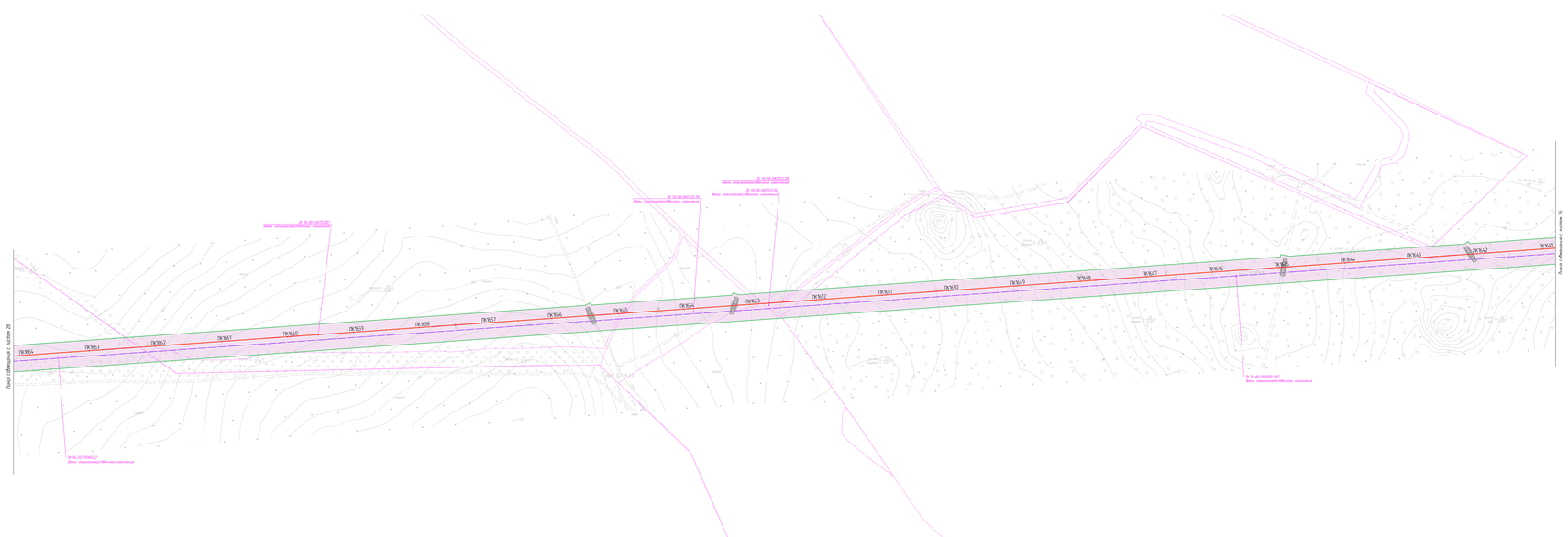

Условные обозначения

- граница зоны планируемого размещения линейного объекта
- граница зоны планируемого размещения ЛЭС
- часть границы зоны планируемого размещения, подлежит
- часть границы зоны планируемого размещения, устранению
- часть границы зоны

Схема расположения листов

1. Система координат МСК-16 зона 1.
2. Съемка выполнена в марте-мае 2024 г.
3. План составлен с сечением рельефа через 0.5 м
4. Система высот Балтийская 1977г.
5. Чертеж разработан на основе материалов ННХК 5273-ИИ-ИГДИ 2.4, Подраздел 3 Участок КП 324 – КП 750, Часть 2 Графическая часть, Том 13.2.4, чертеж ННХК 5273-ИИ-ИГДИ 2.4-0030.

							ННХК 5273-ПД-ППО2-0004
							Реконструкция комплекса сооружений – отдельно стоящие резервуары для хранения нефти на участке Нижнекама – Тетюши, Республика Татарстан. Этапы строительства: этапы с учетом благоприятных условий (от 30 до 100)
Изм.	Кол.уч.	Лист	№док.	Подпись	Дата		
Разраб.		Зубаирова			10.10.24	Стадия	Лист	Листов
Проверил		Ибрагимов			10.10.24	П	27	38
Н. контр.		Ильясов			10.10.24			
Гип						План трассы ПК1042 – ПК1900 Полоса отвода (1:2000)		
ГИП		Шарбатов			10.10.24			

Формат А1х2

ННХК 5273-ПД-ППО2-0004-27_0_Н.dwg

Инв. № подл. | Подпись и дата | Взам. инв. №

План трассы ПК1042 – ПК1900. Полоса отвода (1:2000)

Республика Татарстан. Тетюшский муниципальный район. Собинский муниципальный район. Арский муниципальный район. Пестречинский муниципальный район. Высокогорский муниципальный район

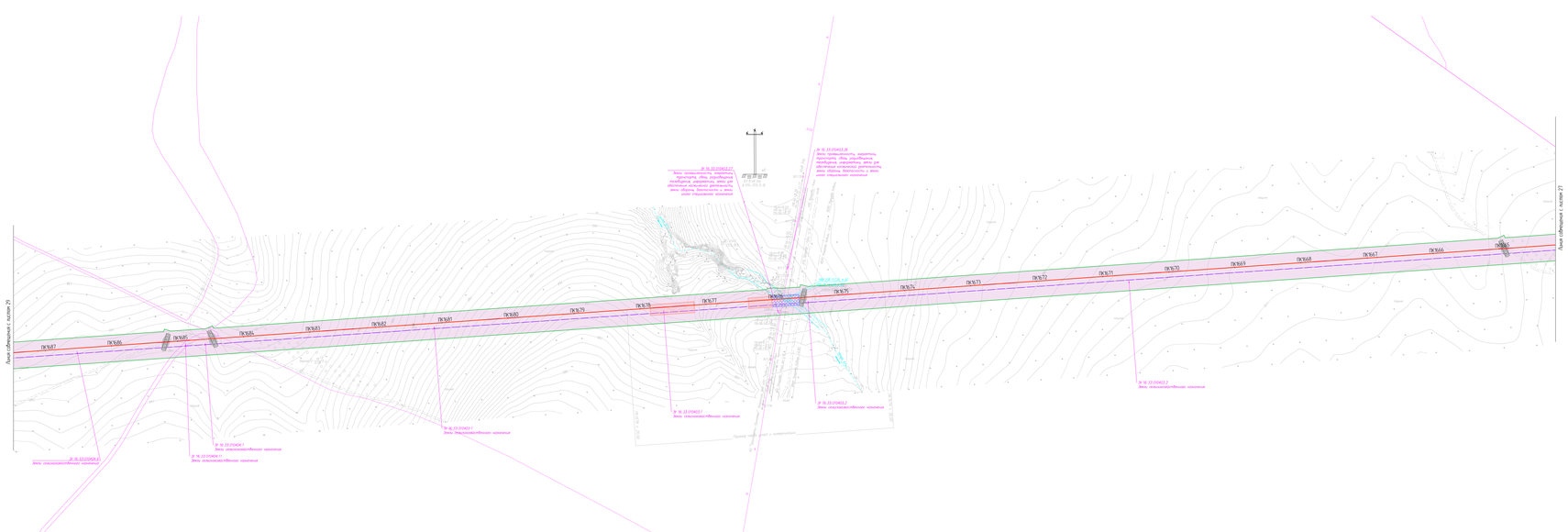
Лист 28 (смежный с листом 29)
Лист 27 (смежный с листом 27)
ПК1047
ПК1046
ПК1045
ПК1044
ПК1043
ПК1042
ПК1041
ПК1040
ПК1039
ПК1038
ПК1037
ПК1036
ПК1035
ПК1034
ПК1033
ПК1032
ПК1031
ПК1030
ПК1029
ПК1028
ПК1027
ПК1026
ПК1025
ПК1024
ПК1023
ПК1022
ПК1021
ПК1020
ПК1019
ПК1018
ПК1017
ПК1016
ПК1015
ПК1014
ПК1013
ПК1012
ПК1011
ПК1010
ПК1009
ПК1008
ПК1007
ПК1006
ПК1005
ПК1004
ПК1003
ПК1002
ПК1001
ПК1000
ПК999
ПК998
ПК997
ПК996
ПК995
ПК994
ПК993
ПК992
ПК991
ПК990
ПК989
ПК988
ПК987
ПК986
ПК985
ПК984
ПК983
ПК982
ПК981
ПК980
ПК979
ПК978
ПК977
ПК976
ПК975
ПК974
ПК973
ПК972
ПК971
ПК970
ПК969
ПК968
ПК967
ПК966
ПК965
ПК964
ПК963
ПК962
ПК961
ПК960
ПК959
ПК958
ПК957
ПК956
ПК955
ПК954
ПК953
ПК952
ПК951
ПК950
ПК949
ПК948
ПК947
ПК946
ПК945
ПК944
ПК943
ПК942
ПК941
ПК940
ПК939
ПК938
ПК937
ПК936
ПК935
ПК934
ПК933
ПК932
ПК931
ПК930
ПК929
ПК928
ПК927
ПК926
ПК925
ПК924
ПК923
ПК922
ПК921
ПК920
ПК919
ПК918
ПК917
ПК916
ПК915
ПК914
ПК913
ПК912
ПК911
ПК910
ПК909
ПК908
ПК907
ПК906
ПК905
ПК904
ПК903
ПК902
ПК901
ПК900
ПК899
ПК898
ПК897
ПК896
ПК895
ПК894
ПК893
ПК892
ПК891
ПК890
ПК889
ПК888
ПК887
ПК886
ПК885
ПК884
ПК883
ПК882
ПК881
ПК880
ПК879
ПК878
ПК877
ПК876
ПК875
ПК874
ПК873
ПК872
ПК871
ПК870
ПК869
ПК868
ПК867
ПК866
ПК865
ПК864
ПК863
ПК862
ПК861
ПК860
ПК859
ПК858
ПК857
ПК856
ПК855
ПК854
ПК853
ПК852
ПК851
ПК850
ПК849
ПК848
ПК847
ПК846
ПК845
ПК844
ПК843
ПК842
ПК841
ПК840
ПК839
ПК838
ПК837
ПК836
ПК835
ПК834
ПК833
ПК832
ПК831
ПК830
ПК829
ПК828
ПК827
ПК826
ПК825
ПК824
ПК823
ПК822
ПК821
ПК820
ПК819
ПК818
ПК817
ПК816
ПК815
ПК814
ПК813
ПК812
ПК811
ПК810
ПК809
ПК808
ПК807
ПК806
ПК805
ПК804
ПК803
ПК802
ПК801
ПК800
ПК799
ПК798
ПК797
ПК796
ПК795
ПК794
ПК793
ПК792
ПК791
ПК790
ПК789
ПК788
ПК787
ПК786
ПК785
ПК784
ПК783
ПК782
ПК781
ПК780
ПК779
ПК778
ПК777
ПК776
ПК775
ПК774
ПК773
ПК772
ПК771
ПК770
ПК769
ПК768
ПК767
ПК766
ПК765
ПК764
ПК763
ПК762
ПК761
ПК760
ПК759
ПК758
ПК757
ПК756
ПК755
ПК754
ПК753
ПК752
ПК751
ПК750
ПК749
ПК748
ПК747
ПК746
ПК745
ПК744
ПК743
ПК742
ПК741
ПК740
ПК739
ПК738
ПК737
ПК736
ПК735
ПК734
ПК733
ПК732
ПК731
ПК730
ПК729
ПК728
ПК727
ПК726
ПК725
ПК724
ПК723
ПК722
ПК721
ПК720
ПК719
ПК718
ПК717
ПК716
ПК715
ПК714
ПК713
ПК712
ПК711
ПК710
ПК709
ПК708
ПК707
ПК706
ПК705
ПК704
ПК703
ПК702
ПК701
ПК700
ПК699
ПК698
ПК697
ПК696
ПК695
ПК694
ПК693
ПК692
ПК691
ПК690
ПК689
ПК688
ПК687
ПК686
ПК685
ПК684
ПК683
ПК682
ПК681
ПК680
ПК679
ПК678
ПК677
ПК676
ПК675
ПК674
ПК673
ПК672
ПК671
ПК670
ПК669
ПК668
ПК667
ПК666
ПК665
ПК664
ПК663
ПК662
ПК661
ПК660
ПК659
ПК658
ПК657
ПК656
ПК655
ПК654
ПК653
ПК652
ПК651
ПК650
ПК649
ПК648
ПК647
ПК646
ПК645
ПК644
ПК643
ПК642
ПК641
ПК640
ПК639
ПК638
ПК637
ПК636
ПК635
ПК634
ПК633
ПК632
ПК631
ПК630
ПК629
ПК628
ПК627
ПК626
ПК625
ПК624
ПК623
ПК622
ПК621
ПК620
ПК619
ПК618
ПК617
ПК616
ПК615
ПК614
ПК613
ПК612
ПК611
ПК610
ПК609
ПК608
ПК607
ПК606
ПК605
ПК604
ПК603
ПК602
ПК601
ПК600
ПК599
ПК598
ПК597
ПК596
ПК595
ПК594
ПК593
ПК592
ПК591
ПК590
ПК589
ПК588
ПК587
ПК586
ПК585
ПК584
ПК583
ПК582
ПК581
ПК580
ПК579
ПК578
ПК577
ПК576
ПК575
ПК574
ПК573
ПК572
ПК571
ПК570
ПК569
ПК568
ПК567
ПК566
ПК565
ПК564
ПК563
ПК562
ПК561
ПК560
ПК559
ПК558
ПК557
ПК556
ПК555
ПК554
ПК553
ПК552
ПК551
ПК550
ПК549
ПК548
ПК547
ПК546
ПК545
ПК544
ПК543
ПК542
ПК541
ПК540
ПК539
ПК538
ПК537
ПК536
ПК535
ПК534
ПК533
ПК532
ПК531
ПК530
ПК529
ПК528
ПК527
ПК526
ПК525
ПК524
ПК523
ПК522
ПК521
ПК520
ПК519
ПК518
ПК517
ПК516
ПК515
ПК514
ПК513
ПК512
ПК511
ПК510
ПК509
ПК508
ПК507
ПК506
ПК505
ПК504
ПК503
ПК502
ПК501
ПК500
ПК499
ПК498
ПК497
ПК496
ПК495
ПК494
ПК493
ПК492
ПК491
ПК490
ПК489
ПК488
ПК487
ПК486
ПК485
ПК484
ПК483
ПК482
ПК481
ПК480
ПК479
ПК478
ПК477
ПК476
ПК475
ПК474
ПК473
ПК472
ПК471
ПК470
ПК469
ПК468
ПК467
ПК466
ПК465
ПК464
ПК463
ПК462
ПК461
ПК460
ПК459
ПК458
ПК457
ПК456
ПК455
ПК454
ПК453
ПК452
ПК451
ПК450
ПК449
ПК448
ПК447
ПК446
ПК445
ПК444
ПК443
ПК442
ПК441
ПК440
ПК439
ПК438
ПК437
ПК436
ПК435
ПК434
ПК433
ПК432
ПК431
ПК430
ПК429
ПК428
ПК427
ПК426
ПК425
ПК424
ПК423
ПК422
ПК421
ПК420
ПК419
ПК418
ПК417
ПК416
ПК415
ПК414
ПК413
ПК412
ПК411
ПК410
ПК409
ПК408
ПК407
ПК406
ПК405
ПК404
ПК403
ПК402
ПК401
ПК400
ПК399
ПК398
ПК397
ПК396
ПК395
ПК394
ПК393
ПК392
ПК391
ПК390
ПК389
ПК388
ПК387
ПК386
ПК385
ПК384
ПК383
ПК382
ПК381
ПК380
ПК379
ПК378
ПК377
ПК376
ПК375
ПК374
ПК373
ПК372
ПК371
ПК370
ПК369
ПК368
ПК367
ПК366
ПК365
ПК364
ПК363
ПК362
ПК361
ПК360
ПК359
ПК358
ПК357
ПК356
ПК355
ПК354
ПК353
ПК352
ПК351
ПК350
ПК349
ПК348
ПК347
ПК346
ПК345
ПК344
ПК343
ПК342
ПК341
ПК340
ПК339
ПК338
ПК337
ПК336
ПК335
ПК334
ПК333
ПК332
ПК331
ПК330
ПК329
ПК328
ПК327
ПК326
ПК325
ПК324
ПК323
ПК322
ПК321
ПК320
ПК319
ПК318
ПК317
ПК316
ПК315
ПК314
ПК313
ПК312
ПК311
ПК310
ПК309
ПК308
ПК307
ПК306
ПК305
ПК304
ПК303
ПК302
ПК301
ПК300
ПК299
ПК298
ПК297
ПК296
ПК295
ПК294
ПК293
ПК292
ПК291
ПК290
ПК289
ПК288
ПК287
ПК286
ПК285
ПК284
ПК283
ПК282
ПК281
ПК280
ПК279
ПК278
ПК277
ПК276
ПК275
ПК274
ПК273
ПК272
ПК271
ПК270
ПК269
ПК268
ПК267
ПК266
ПК265
ПК264
ПК263
ПК262
ПК261
ПК260
ПК259
ПК258
ПК257
ПК256
ПК255
ПК254
ПК253
ПК252
ПК251
ПК250
ПК249
ПК248
ПК247
ПК246
ПК245
ПК244
ПК243
ПК242
ПК241
ПК240
ПК239
ПК238
ПК237
ПК236
ПК235
ПК234
ПК233
ПК232
ПК231
ПК230
ПК229
ПК228
ПК227
ПК226
ПК225
ПК224
ПК223
ПК222
ПК221
ПК220
ПК219
ПК218
ПК217
ПК216
ПК215
ПК214
ПК213
ПК212
ПК211
ПК210
ПК209
ПК208
ПК207
ПК206
ПК205
ПК204
ПК203
ПК202
ПК201
ПК200
ПК199
ПК198
ПК197
ПК196
ПК195
ПК194
ПК193
ПК192
ПК191
ПК190
ПК189
ПК188
ПК187
ПК186
ПК185
ПК184
ПК183
ПК182
ПК181
ПК180
ПК179
ПК178
ПК177
ПК176
ПК175
ПК174
ПК173
ПК172
ПК171
ПК170
ПК169
ПК168
ПК167
ПК166
ПК165
ПК164
ПК163
ПК162
ПК161
ПК160
ПК159
ПК158
ПК157
ПК156
ПК155
ПК154
ПК153
ПК152
ПК151
ПК150
ПК149
ПК148
ПК147
ПК146
ПК145
ПК144
ПК143
ПК142
ПК141
ПК140
ПК139
ПК138
ПК137
ПК136
ПК135
ПК134
ПК133
ПК132
ПК131
ПК130
ПК129
ПК128
ПК127
ПК126
ПК125
ПК124
ПК123
ПК122
ПК121
ПК120
ПК119
ПК118
ПК117
ПК116
ПК115
ПК114
ПК113
ПК112
ПК111
ПК110
ПК109
ПК108
ПК107
ПК106
ПК105
ПК104
ПК103
ПК102
ПК101
ПК100
ПК99
ПК98
ПК97
ПК96
ПК95
ПК94
ПК93
ПК92
ПК91
ПК90
ПК89
ПК88
ПК87
ПК86
ПК85
ПК84
ПК83
ПК82
ПК81
ПК80
ПК79
ПК78
ПК77
ПК76
ПК75
ПК74
ПК73
ПК72
ПК71
ПК70
ПК69
ПК68
ПК67
ПК66
ПК65
ПК64
ПК63
ПК62
ПК61
ПК60
ПК59
ПК58
ПК57
ПК56
ПК55
ПК54
ПК53
ПК52
ПК51
ПК50
ПК49
ПК48
ПК47
ПК46
ПК45
ПК44
ПК43
ПК42
ПК41
ПК40
ПК39
ПК38
ПК37
ПК36
ПК35
ПК34
ПК33
ПК32
ПК31
ПК30
ПК29
ПК28
ПК27
ПК26
ПК25
ПК24
ПК23
ПК22
ПК21
ПК20
ПК19
ПК18
ПК17
ПК16
ПК15
ПК14
ПК13
ПК12
ПК11
ПК10
ПК9
ПК8
ПК7
ПК6
ПК5
ПК4
ПК3
ПК2
ПК1
ПК0
ПК-1
ПК-2
ПК-3
ПК-4
ПК-5
ПК-6
ПК-7
ПК-8
ПК-9
ПК-10
ПК-11
ПК-12
ПК-13
ПК-14
ПК-15
ПК-16
ПК-17
ПК-18
ПК-19
ПК-20
ПК-21
ПК-22
ПК-23
ПК-24
ПК-25
ПК-26
ПК-27
ПК-28
ПК-29
ПК-30
ПК-31
ПК-32
ПК-33
ПК-34
ПК-35
ПК-36
ПК-37
ПК-38
ПК-39
ПК-40
ПК-41
ПК-42
ПК-43
ПК-44
ПК-45
ПК-46
ПК-47
ПК-48
ПК-49
ПК-50
ПК-51
ПК-52
ПК-53
ПК-54
ПК-55
ПК-56
ПК-57
ПК-58
ПК-59
ПК-60
ПК-61
ПК-62
ПК-63
ПК-64
ПК-65
ПК-66
ПК-67
ПК-68
ПК-69
ПК-70
ПК-71
ПК-72
ПК-73
ПК-74
ПК-75
ПК-76
ПК-77
ПК-78
ПК-79
ПК-80
ПК-81
ПК-82
ПК-83
ПК-84
ПК-85
ПК-86
ПК-87
ПК-88
ПК-89
ПК-90
ПК-91
ПК-92
ПК-93
ПК-94
ПК-95
ПК-96
ПК-97
ПК-98
ПК-99
ПК-100
ПК-101
ПК-102
ПК-103
ПК-104
ПК-105
ПК-106
ПК-107
ПК-108
ПК-109
ПК-110
ПК-111
ПК-112
ПК-113
ПК-114
ПК-115
ПК-116
ПК-117
ПК-118
ПК-119
ПК-120
ПК-121
ПК-122
ПК-123
ПК-124
ПК-125
ПК-126
ПК-127
ПК-128
ПК-129
ПК-130
ПК-131
ПК-132
ПК-133
ПК-134
ПК-135
ПК-136
ПК-137
ПК-138
ПК-139
ПК-140
ПК-141
ПК-142
ПК-143
ПК-144
ПК-145
ПК-146
ПК-147
ПК-148
ПК-149
ПК-150
ПК-151
ПК-152
ПК-153
ПК-154
ПК-155
ПК-156
ПК-157
ПК-158
ПК-159
ПК-160
ПК-161
ПК-162
ПК-163
ПК-164
ПК-165
ПК-166
ПК-167
ПК-168
ПК-169
ПК-170
ПК-171
ПК-172
ПК-173
ПК-174
ПК-175
ПК-176
ПК-177
ПК-178
ПК-179
ПК-180
ПК-181
ПК-182
ПК-183
ПК-184
ПК-185
ПК-186
ПК-187
ПК-188
ПК-189
ПК-190
ПК-191
ПК-192
ПК-193
ПК-194
ПК-195
ПК-196
ПК-197
ПК-198
ПК-199
ПК-200
ПК-201
ПК-202
ПК-203
ПК-204
ПК-205
ПК-206
ПК-207
ПК-208
ПК-209
ПК-210
ПК-211
ПК-212
ПК-213
ПК-214
ПК-215
ПК-216
ПК-217
ПК-218
ПК-219
ПК-220
ПК-221
ПК-222
ПК-223
ПК-224
ПК-225
ПК-226
ПК-227
ПК-228
ПК-229
ПК-230
ПК-231
ПК-232
ПК-233
ПК-234
ПК-235
ПК-236
ПК-237
ПК-238
ПК-239
ПК-240
ПК-241
ПК-242
ПК-243
ПК-244
ПК-245
ПК-246
ПК-247
ПК-248
ПК-249
ПК-250
ПК-251
ПК-252
ПК-253
ПК-254
ПК-255
ПК-256
ПК-257
ПК-258
ПК-259
ПК-260
ПК-261
ПК-262
ПК-263
ПК-264
ПК-265
ПК-266
ПК-267
ПК-268
ПК-269
ПК-270
ПК-271
ПК-272
ПК-273
ПК-274
ПК-275
ПК-276
ПК-277
ПК-278
ПК-279
ПК-280
ПК-281
ПК-282
ПК-283
ПК-284
ПК-285
ПК-286
ПК-287
ПК-288
ПК-289
ПК-290
ПК-291
ПК-292
ПК-293
ПК-294
ПК-295
ПК-296
ПК-297
ПК-298
ПК-299
ПК-300
ПК-301
ПК-302
ПК-303
ПК-304
ПК-305
ПК-306
ПК-307
ПК-308
ПК-309
ПК-310
ПК-311
ПК-312
ПК-313
ПК-314
ПК-315
ПК-316
ПК-317
ПК-318
ПК-319
ПК-320
ПК-321
ПК-322
ПК-323
ПК-324
ПК-325
ПК-326
ПК-327
ПК-328
ПК-329
ПК-330
ПК-331
ПК-332
ПК-333
ПК-334
ПК-335
ПК-336
ПК-337
ПК-338
ПК-339
ПК-340
ПК-341
ПК-342
ПК-343
ПК-344
ПК-345
ПК-346
ПК-347
ПК-348
ПК-349
ПК-350
ПК-351
ПК-352
ПК-353
ПК-354
ПК-355
ПК-356
ПК-357
ПК-358
ПК-359
ПК-360
ПК-361
ПК-362
ПК-363
ПК-364
ПК-365
ПК-366
ПК-367
ПК-368
ПК-369
ПК-370
ПК-371
ПК-372
ПК-373
ПК-374
ПК-375
ПК-376
ПК-377
ПК-378
ПК-379
ПК-380
ПК-381
ПК-382
ПК-383
ПК-384
ПК-385
ПК-386
ПК-387
ПК-388
ПК-389
ПК-390
ПК-391
ПК-392
ПК-393
ПК-394
ПК-395
ПК-396
ПК-397
ПК-398
ПК-399
ПК-400
ПК-401
ПК-402
ПК-403
ПК-404
ПК-405
ПК-406
ПК-407
ПК-408
ПК-409
ПК-410
ПК-411
ПК-412
ПК-413
ПК-414
ПК-415
ПК-416
ПК-417
ПК-418
ПК-419
ПК-420
ПК-421
ПК-422
ПК-423
ПК-424
ПК-425
ПК-426
ПК-427
ПК-428
ПК-429
ПК-430
ПК-431
ПК-432
ПК-433
ПК-434
ПК-435
ПК-436
ПК-437
ПК-438
ПК-439
ПК-440
ПК-441
ПК-442
ПК-443
ПК-444
ПК-445
ПК-446
ПК-447
ПК-448
ПК-449
ПК-450
ПК-451
ПК-452
ПК-453
ПК-454
ПК-455
ПК-456
ПК-457
ПК-458
ПК-459
ПК-460
ПК-461
ПК-462
ПК-463
ПК-464
ПК-465
ПК-466
ПК-467
ПК-468
ПК-469
ПК-470
ПК-471
ПК-472
ПК-473
ПК-474
ПК-475
ПК-476
ПК-477
ПК-478
ПК-479
ПК-480
ПК-481
ПК-482
ПК-483
ПК-484
ПК-485
ПК-486
ПК-487
ПК-488
ПК-489
ПК-490
ПК-491
ПК-492
ПК-493
ПК-494
ПК-495
ПК-496
ПК-497
ПК-498
ПК-499
ПК-500
ПК-501
ПК-502
ПК-503
ПК-504
ПК-505
ПК-506
ПК-507
ПК-508
ПК-509
ПК-510
ПК-511
ПК-512
ПК-513
ПК-514
ПК-515
ПК-516
ПК-517
ПК-518
ПК-519
ПК-520
ПК-521
ПК-522
ПК-523
ПК-524
ПК-525
ПК-526
ПК-527
ПК-528
ПК-529
ПК-530
ПК-531
ПК-532
ПК-533
ПК-534
ПК-535
ПК-536
ПК-537
ПК-538
ПК-539
ПК-540
ПК-541
ПК-542
ПК-543
ПК-544
ПК-545
ПК-546
ПК-547
ПК-548
ПК-549
ПК-550
ПК-551
ПК-552
ПК-553
ПК-554
ПК-555
ПК-556
ПК-557
ПК-558
ПК-559
ПК-560
ПК-561
ПК-562
ПК-563
ПК-564
ПК-565
ПК-566
ПК-567
ПК-568
ПК-569
ПК-570
ПК-571
ПК-572
ПК-573
ПК-574
ПК-575
ПК-576
ПК-577
ПК-578
ПК-579
ПК-580
ПК-581
ПК-582
ПК-583
ПК-584
ПК-585
ПК-586
ПК-587
ПК-588
ПК-589
ПК-590
ПК-591
ПК-592
ПК-593
ПК-594
ПК-595
ПК-596
ПК-597
ПК-598
ПК-599
ПК-600
ПК-601
ПК-602
ПК-603
ПК-604
ПК-605
ПК-606
ПК-607
ПК-608
ПК-609
ПК-610
ПК-611
ПК-612
ПК-613
ПК-614
ПК-615
ПК-616
ПК-617
ПК-618
ПК-619
ПК-620
ПК-621
ПК-622
ПК-623
ПК-624
ПК-625
ПК-626
ПК-627
ПК-628
ПК-629
ПК-630
ПК-631
ПК-632
ПК-633
ПК-634
ПК-635
ПК-636
ПК-637
ПК-638
ПК-639
ПК-640
ПК-641
ПК-642
ПК-643
ПК-644
ПК-645
ПК-646
ПК-647
ПК-648
ПК-649
ПК-650
ПК-651
ПК-652
ПК-653
ПК-654
ПК-655
ПК-656
ПК-657
ПК-658
ПК-659
ПК-660
ПК-661
ПК-662
ПК-663
ПК-664
ПК-665
ПК-666
ПК-667
ПК-668
ПК-669
ПК-670
ПК-671
ПК-672
ПК-673
ПК-674
ПК-675
ПК-676
ПК-677
ПК-678
ПК-679
ПК-680
ПК-681
ПК-682
ПК-683
ПК-684
ПК-685
ПК-686
ПК-687
ПК-688
ПК-689
ПК-690
ПК-691
ПК-692
ПК-693
ПК-694
ПК-695
ПК-696
ПК-697
ПК-698
ПК-699
ПК-700
ПК-701
ПК-702
ПК-703
ПК-704
ПК-705
ПК-706
ПК-707
ПК-708
ПК-709
ПК-710
ПК-711
ПК-712
ПК-713
ПК-714
ПК-715
ПК-716
ПК-717
ПК-718
ПК-719
ПК-720
ПК-721
ПК-722
ПК-723
ПК-724
ПК-725
ПК-726
ПК-727
ПК-728
ПК-729
ПК-730
ПК-731
ПК-732
ПК-733
ПК-734
ПК-735
ПК-736
ПК-737
ПК-738
ПК-739
ПК-740
ПК-741
ПК-742
ПК-743
ПК-744
ПК-745
ПК-746
ПК-747
ПК-748
ПК-749
ПК-750
ПК-751
ПК-752
ПК-753
ПК-754
ПК-755
ПК-756
ПК-757
ПК-758
ПК-759
ПК-760
ПК-761
ПК-762
ПК-763
ПК-764
ПК-765
ПК-766
ПК-767
ПК-768
ПК-769
ПК-770
ПК-771
ПК-772
ПК-773
ПК-774
ПК-775
ПК-776
ПК-777
ПК-778
ПК-779
ПК-780
ПК-781
ПК-782
ПК-783
ПК-784
ПК-785
ПК-786
ПК-787
ПК-788
ПК-789
ПК-790
ПК-791
ПК-792
ПК-793
ПК-794
ПК-795
ПК-796
ПК-797
ПК-798
ПК-799
ПК-800
ПК-801
ПК-802
ПК-803
ПК-804
ПК-805
ПК-806
ПК-807
ПК-808
ПК-809
ПК-810
ПК-811
ПК-812
ПК-813
ПК-814
ПК-815
ПК-816
ПК-817
ПК-818
ПК-819
ПК-820
ПК-821
ПК-822
ПК-823
ПК-824
ПК-825
ПК-826
ПК-827
ПК-828
ПК-829
ПК-830
ПК-831
ПК-832
ПК-833
ПК-834
ПК-835
ПК-836
ПК-837
ПК-838
ПК-839
ПК-840
ПК-841
ПК-842
ПК-843
ПК-844
ПК-845
ПК-846
ПК-847
ПК-848
ПК-849
ПК-850
ПК-851
ПК-852
ПК-853
ПК-854
ПК-855
ПК-856
ПК-857
ПК-858
ПК-859
ПК-860
ПК-861
ПК-862
ПК-863
ПК-864
ПК-865
ПК-866
ПК-867
ПК-868
ПК-869
ПК-870
ПК-871
ПК-872
ПК-873
ПК-874
ПК-875
ПК-876
ПК-877
ПК-878
ПК-879
ПК-880
ПК-881
ПК-882
ПК-883
ПК-884
ПК-885
ПК-886
ПК-887
ПК-888
ПК-889
ПК-890
ПК-891
ПК-892
ПК-893
ПК-894
ПК-895
ПК-896
ПК-897
ПК-898
ПК-899
ПК-900
ПК-901
ПК-902
ПК-903
ПК-904
ПК-905
ПК-906
ПК-907
ПК-908
ПК-909
ПК-910
ПК-911
ПК-912
ПК-913
ПК-914
ПК-915
ПК-916
ПК-917
ПК-918
ПК-919
ПК-920
ПК-921
ПК-922
ПК-923
ПК-924
ПК-925
ПК-926
ПК-927
ПК-928
ПК-929
ПК-930
ПК-931
ПК-932
ПК-933
ПК-934
ПК-935
ПК-936
ПК-937
ПК-938
ПК-939
ПК-940
ПК-941
ПК-942
ПК-943
ПК-944
ПК-945
ПК-946
ПК-947
ПК-948
ПК-949
ПК-950
ПК-951
ПК-952
ПК-953
ПК-954
ПК-955
ПК-956
ПК-957
ПК-958
ПК-959
ПК-960
ПК-961
ПК-962
ПК-963
ПК-964
ПК-965
ПК-966
ПК-967
ПК-968
ПК-969
ПК-970
ПК-971
ПК-972
ПК-973
ПК-974
ПК-975
ПК-976
ПК-977
ПК-978
ПК-979
ПК-980
ПК-981
ПК-982
ПК-983
ПК-984
ПК-985
ПК-986
ПК-987
ПК-988
ПК-989
ПК-990
ПК-991
ПК-992
ПК-993
ПК-994
ПК-995
ПК-996
ПК-997
ПК-998
ПК-999
ПК1000
ПК1001
ПК1002
ПК1003
ПК1004
ПК1005
ПК1006
ПК1007
ПК1008
ПК1009
ПК1010
ПК1011
ПК1012
ПК1013
ПК1014
ПК1015
ПК1016
ПК1017
ПК1018
ПК1019
ПК1020
ПК1021
ПК1022
ПК1023
ПК1024
ПК1025
ПК1026
ПК1027
ПК1028
ПК1029
ПК1030
ПК1031
ПК1032
ПК1033
ПК1034
ПК1035
ПК1036
ПК1037
ПК1038
ПК1039
ПК1040
ПК1041
ПК1042
ПК1043
ПК1044
ПК1045
ПК1046
ПК1047
ПК1048
ПК1049
ПК1050
ПК1051
ПК1052
ПК1053
ПК1054
ПК1055
ПК1056
ПК1057
ПК1058
ПК1059
ПК1060
ПК1061
ПК1062
ПК1063
ПК1064
ПК1065
ПК1066
ПК1067
ПК1068
ПК1069
ПК1070
ПК1071
ПК1072
ПК1073
ПК1074
ПК1075
ПК1076
ПК1077
ПК1078
ПК1079
ПК1080
ПК1081
ПК1082
ПК1083
ПК1084
ПК1085
ПК1086
ПК1087
ПК1088
ПК1089
ПК1090
ПК1091
ПК1092
ПК1093
ПК1094
ПК1095
ПК1096
ПК1097
ПК1098
ПК1099
ПК1100
ПК1101
ПК1102
ПК1103
ПК1104
ПК1105
ПК1106
ПК1107
ПК1108
ПК1109
ПК1110
ПК1111
ПК1112
ПК1113
ПК1114
ПК1115
ПК1116
ПК1117
ПК1118
ПК1119
ПК1120
ПК1121
ПК1122
ПК1123
ПК1124
ПК1125
ПК1126
ПК1127
ПК1128
ПК1129
ПК1130
ПК1131
ПК1132
ПК1133
ПК1134
ПК1135
ПК1136
ПК1137
ПК1138
ПК1139
ПК1140
ПК1141
ПК1142
ПК1143
ПК1144
ПК1145
ПК1146
ПК1147
ПК1148
ПК1149
ПК1150
ПК1151
ПК1152
ПК1153
ПК1154
ПК1155
ПК1156
ПК1157
ПК1158
ПК1159
ПК1160
ПК1161
ПК1162
ПК1163
ПК1164
ПК1165
ПК1166
ПК1167
ПК1168
ПК1169
ПК1170
ПК1171
ПК1172
ПК1173
ПК1174
ПК1175
ПК1176
ПК1177
ПК1178
ПК1179
ПК1180
ПК1181
ПК1182
ПК1183
ПК1184
ПК1185
ПК1186
ПК1187
ПК1188
ПК1189
ПК1190
ПК1191
ПК1192
ПК1193
ПК1194
ПК1195
ПК1196
ПК1197
ПК1198
ПК1199
ПК1200
ПК1201
ПК1202
ПК1203
ПК1204
ПК1205
ПК1206
ПК1207
ПК1208
ПК1209
ПК1210
ПК1211
ПК1212
ПК1213
ПК1214
ПК1215
ПК1216
ПК1217
ПК1218
ПК1219
ПК1220
ПК1221
ПК1222
ПК1223
ПК1224
ПК1225
ПК1226
ПК1227
ПК1228
ПК1229
ПК1230
ПК1231
ПК1232
ПК1233
ПК1234
ПК1235
ПК1236
ПК1237
ПК1238
ПК1239
ПК1240
ПК1241
ПК1242
ПК1243
ПК1244
ПК1245
ПК1246
ПК1247
ПК1248
ПК1249
ПК1250
ПК1251
ПК1252
ПК1253
ПК1254
ПК1255
ПК1256
ПК1257
ПК1258
ПК1259
ПК1260
ПК1261
ПК1262
ПК1263
ПК1264
ПК1265
ПК1266
ПК1267
ПК1268
ПК1269
ПК1270
ПК1271
ПК1272
ПК1273
ПК1274
ПК1275
ПК1276
ПК1277
ПК1278
ПК1279
ПК1280
ПК1281
ПК1282
ПК1283
ПК1284
ПК1285
ПК1286
ПК1287
ПК1288
ПК1289
ПК1290
ПК1291
ПК1292
ПК1293
ПК1294
ПК1295
ПК1296
ПК1297
ПК1298
ПК1299
ПК1300
ПК1301
ПК1302
ПК1303
ПК1304
ПК1305
ПК1306
ПК1307
ПК1308
ПК1309
ПК1310
ПК1311
ПК1312
ПК1313
ПК1314
ПК1315
ПК1316
ПК1317
ПК1318
ПК1319
ПК1320
ПК1321
ПК1322
ПК1323
ПК1324
ПК1325
ПК1326
ПК1327
ПК1328
ПК1329
ПК1330
ПК1331
ПК1332
ПК1333
ПК1334
ПК1335
ПК1336
ПК1337
ПК1338
ПК1339
ПК1340
ПК1341
ПК1342
ПК1343
ПК1344
ПК1345
ПК1346
ПК1347
ПК1348
ПК1349
ПК1350
ПК1351
ПК1352
ПК1353
ПК1354
ПК1355
ПК1356
ПК1357
ПК1358
ПК1359
ПК1360
ПК1361
ПК1362
ПК1363
ПК1364
ПК1365
ПК1366
ПК1367
ПК1368
ПК1369
ПК1370
ПК1371
ПК1372
ПК1373
ПК1374
ПК1375
ПК1376
ПК1377
ПК1378
ПК1379
ПК1380
ПК1381
ПК1382
ПК1383
ПК1384
ПК1385
ПК1386
ПК1387
ПК1388
ПК1389
ПК1390
ПК1391
ПК1392
ПК1393
ПК1394
ПК1395
ПК1396
ПК1397
ПК1398
ПК1399
ПК1400
ПК1401
ПК1402
ПК1403
ПК1404
ПК1405
ПК1406
ПК1407
ПК1408
ПК1409
ПК1410
ПК1411
ПК1412
ПК1413
ПК1414
ПК1415
ПК1416
ПК1417
ПК1418
ПК1419
ПК1420
ПК1421
ПК1422
ПК1423
ПК1424
ПК1425
ПК1426
ПК1427
ПК1428
ПК1429
ПК1430
ПК1431
ПК1432
ПК1433
ПК1434
ПК1435
ПК1436
ПК1437
ПК1438
ПК1439
ПК1440
ПК1441
ПК1442
ПК1443
ПК1444
ПК1445
ПК1446
ПК1447
ПК1448
ПК1449
ПК1450
ПК1451
ПК1452
ПК1453
ПК1454
ПК1455
ПК1456
ПК1457
ПК1458
ПК1459
ПК1460
ПК1461
ПК1462
ПК1463
ПК1464
ПК1465
ПК1466
ПК1467
ПК1468
ПК1469
ПК1470
ПК1471
ПК1472
ПК1473
ПК1474
ПК1475
ПК1476
ПК1477
ПК1478
ПК1479
ПК1480
ПК1481
ПК1482
ПК1483
ПК1484
ПК1485
ПК1486
ПК1487
ПК1488
ПК1489
ПК1490
ПК1491
ПК1492
ПК1493
ПК1494
ПК1495
ПК1496
ПК1497
ПК1498
ПК1499
ПК1500
ПК1501
ПК1502
ПК1503
ПК1504
ПК1505
ПК1506
ПК1507
ПК1508
ПК1509
ПК1510
ПК1511
ПК1512
ПК1513
ПК1514
ПК1515
ПК1516
ПК1517
ПК1518
ПК1519
ПК1520
ПК1521
ПК1522
ПК1523
ПК1524
ПК1525
ПК1526
ПК1527
ПК1528
ПК1529
ПК1530
ПК1531
ПК1532
ПК1533
ПК1534
ПК1535
ПК1536
ПК1537
ПК1538
ПК1539
ПК1540
ПК1541
ПК1542
ПК1543
ПК1544
ПК1545
ПК1546
ПК1547
ПК1548
ПК1549
ПК1550
ПК1551
ПК1552
ПК1553
ПК1554
ПК1555
ПК1556
ПК1557
ПК1558
ПК1559
ПК1560
ПК1561
ПК1562
ПК1563
ПК1564
ПК1565
ПК1566
ПК1567
ПК1568
ПК1569
ПК1570
ПК1571
ПК1572
ПК1573
ПК1574
ПК1575
ПК1576
ПК1577
ПК1578
ПК1579
ПК1580
ПК1581
ПК1582
ПК1583
ПК1584
ПК1585
ПК1586
ПК1587
ПК1588
ПК1589
ПК1590
ПК1591
ПК1592
ПК1593
ПК1594
ПК1595
ПК1596
ПК1597
ПК1598
ПК1599
ПК1600
ПК1601
ПК1602
ПК1603
ПК1604
ПК1605
ПК1606
ПК1607
ПК1608
ПК1609
ПК1610
ПК1611
ПК1612
ПК1613
ПК1614
ПК1615
ПК1616
ПК1617
ПК1618
ПК1619
ПК1620
ПК1621
ПК1622
ПК1623
ПК1624
ПК1625
ПК1626
ПК1627
ПК1628
ПК1629
ПК1630
ПК1631
ПК1632
ПК1633
ПК1634
ПК1635
ПК1636
ПК1637
ПК1638
ПК1639
ПК1640
ПК1641
ПК1642
ПК1643
ПК1644
ПК1645
ПК1646
ПК1647
ПК1648
ПК1649
ПК1650
ПК1651
ПК1652
ПК1653
ПК1654
ПК1655
ПК1656
ПК1657
ПК1658
ПК1659
ПК1660
ПК1661
ПК1662
ПК1663
ПК1664
ПК1665
ПК1666
ПК1667
ПК1668
ПК1669
ПК1670
ПК1671
ПК1672
ПК1673
ПК1674
ПК1675
ПК1676
ПК1677
ПК1678
ПК1679
ПК1680
ПК1681
ПК1682
ПК1683
ПК1684
ПК1685
ПК1686
ПК1687
ПК1688
ПК1689
ПК1690
ПК1691
ПК1692
ПК1693
ПК1694
ПК1695
ПК1696
ПК1697
ПК1698
ПК1699
ПК1700
ПК1701
ПК1702
ПК1703
ПК1704
ПК1705
ПК1706
ПК1707
ПК1708
ПК1709
ПК1710
ПК1711
ПК1712
ПК1713
ПК1714
ПК1715
ПК1716
ПК1717
ПК1718
ПК1719
ПК1720
ПК1721
ПК1722
ПК1723
ПК1724
ПК1725
ПК1726
ПК1727
ПК1728
ПК1729
ПК1730
ПК1731
ПК1732
ПК1733
ПК1734
ПК1735
ПК1736
ПК1737
ПК1738
ПК1739
ПК1740
ПК1741
ПК1742
ПК1743
ПК1744
ПК1745
ПК1746
ПК1747
ПК1748
ПК1749
ПК

План трассы ПК1042 – ПК1900. Полоса отвода (1:2000)

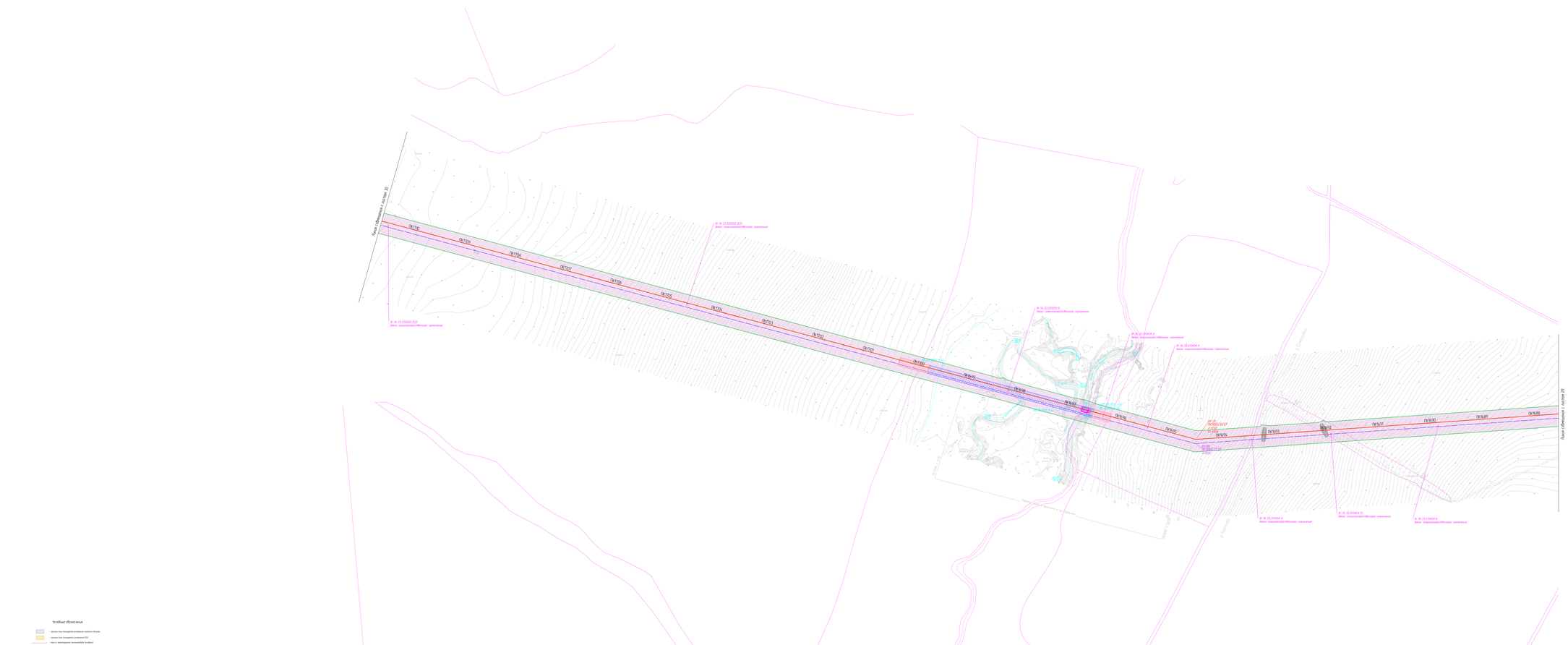

Схема расположения листов

1. Система координат МСК-16 зона 1.
2. Съемка выполнена в апреле-мае 2024 г.
3. План сопоставлен с сечением рельефа через 0.5 м.
4. Система высот Балтийская 1977г.
5. Чертеж разработан на основе материалов ННХК.5273-ИИ-ИГДИ.2-4. Подсолбн.3 Участок КМ 104 – КМ 190. Часть 2. Графическая часть. Том 1.2.2-4, чертеж ННХК.5273-ИИ-ИГДИ.2-4-0030.

Изм.	Кол.уч.	Лист	№док.	Подпись	Дата		
Разраб.	Зубаиров				10.10.24		
Проверил	Муфаззал				10.10.24		
Н. контр.	Ишмаев				10.10.24		
ГИП	Шарбо				10.10.24		

ННХК.5273-ПД-ППО2-0004

Реконструкция комплекса сооружений – отдельно-обвязочных комплекс «Нефтяные месторождения» на участке Ямакеево – Усень, Нурлатский район Республики Татарстан, этапы 1 очередь (Нефтяные объекты) (кп 30-600)

Стадия	Лист	Листов
П	29	38

План трассы ПК1042 – ПК1900
Полоса отвода (1:2000)

СИБУР

Формат А1х2

ННХК.5273-ПД-ППО2-0004-29_0_Р.dwg

Инв. № подл. | Подп. и дата | Взам. инв. №

План трассы. ПК1042 - ПК1900. Полоса отвода (1:2000)

С

Республика Татарстан, Тюлячинский муниципальный район, Сабинский муниципальный район, Арский муниципальный район, Пестречинский муниципальный район, Высокогорский муниципальный район

Линия совмещения с листом 31

Зу 16:33:220202:ЗУ1(2)
Земли сельскохозяйственного назначения

Зу 16:33:220203:7
Земли сельскохозяйственного назначения

Зу 16:33:220203:1
Земли сельскохозяйственного назначения

Зу 16:33:220202:7
Земли сельскохозяйственного назначения

Зу 16:33:220202:26
Земли сельскохозяйственного назначения

Зу 16:
ПК1711+44.55
А=5870 кв.
Ж=504

Зу 16:
ПК1712+28.20
А=5820

ПК1724
ПК1723
ПК1722
ПК1721
ПК1720
ПК1719
ПК1718
ПК1717
ПК1716
ПК1715
ПК1714
ПК1713
ПК1712
ПК1711

Линия совмещения с листом 29

Условные обозначения

- граница зоны планируемого размещения линейного объекта
- граница зоны планируемого размещения ВЗУ
- просека проектируемого эксплуатируемого подземного
- просека проектируемого эксплуатируемого надземного
- просека проектируемого ВОЛС

Схема расположения листов

38 37 36 35 34 33 32 31 30 29 28 27 26 25 24 23 22 21 20 19 18 17 16 15 14 13 12 11 10 9 8 7 6 5 4 3 2 1

1. Система координат МСК-16 зона 1.
2. Съемка выполнена в марте-мае 2024 г.
3. План составлен с сечением рельефа через 0.5 м
4. Система высот Балтийская 1977г.
5. Чертеж разработан на основе материалов НКНХ.5273-ИИ-ИГДИЗ.2.4, Подраздел 3. Участок КМ 104 – КМ 190. Часть 2. Графическая часть. Том 1.3.2.4, чертеж НКНХ.5273-ИИ-ИГДИЗ.2.4-0030.

							НКНХ.5273-ПД-ППО2-0004
							"Реконструкция линейного сооружения – имущественный комплекс «Управление эталонпроводов» на участке Нижнекамск – Казань. Модернизация объектов для транспортировки эталона с учетом дополнительных объемов от 31-637"
Изм.	Кол.уч.	Лист	№док.	Подпись	Дата		
Разраб.		Зайлалова			10.10.24		
Проверил		Рудченко			10.10.24		
Н. контр.		Кошелев			10.10.24		
Н. контр.							
ГИП		Зорбаз			10.10.24		
							План трассы. ПК1042 - ПК1900. Полоса отвода (1:2000)
							Стадия: П; Лист: 30; Листов: 38
							СИБУР

НКНХ.5273-ПД-ППО2-0004.30_0_R.dwg

Формат А0

Инв.№ подл. | Подп. и дата | Взам.инв.№

План трассы ПК1042 – ПК1900. Полоса отвода (1:2000)

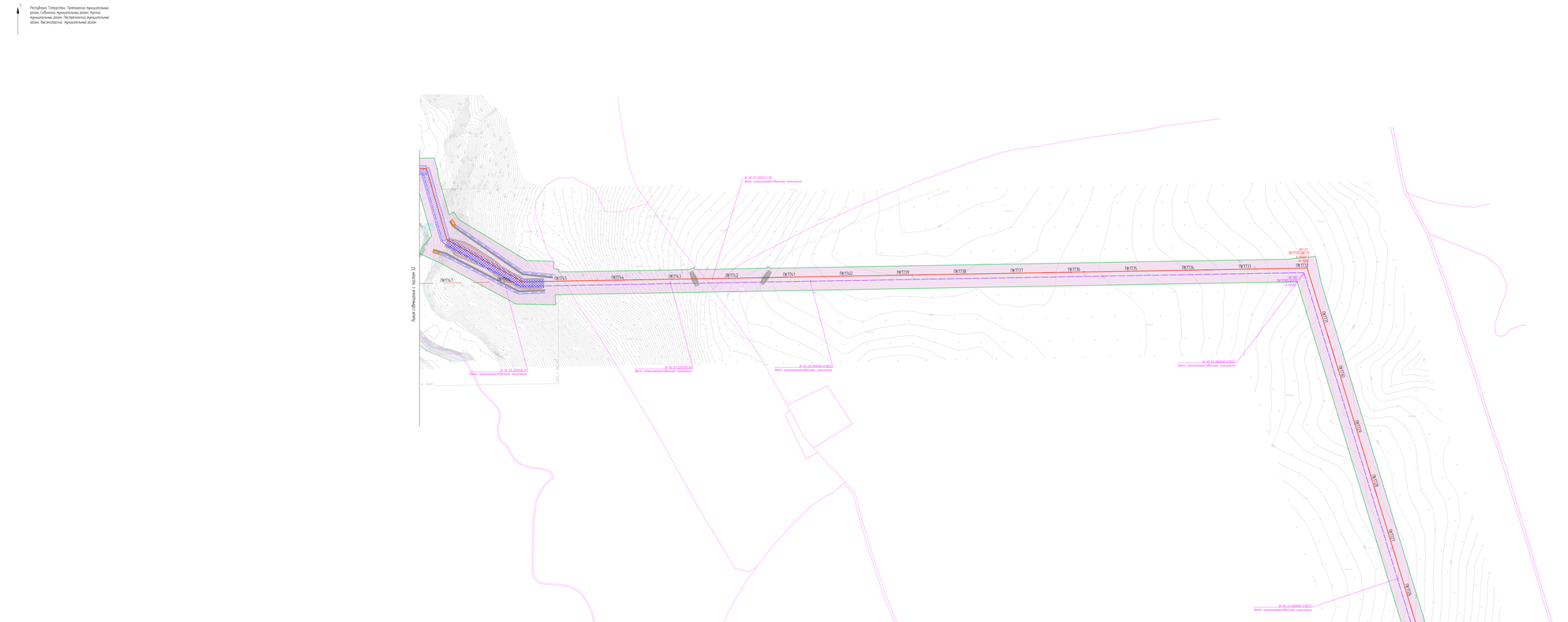

Условные обозначения

- граница зон планируемого размещения линейного объекта
- граница зон планируемого размещения ОКН
- часть границы зоны планируемого размещения 1 объект
- часть границы зоны планируемого размещения 2 объект
- часть границы зоны планируемого размещения ОКН

Схема расположения листов

1. Система координат МСК-16, зона 1.
2. Съемка выполнена в марте-мае 2024 г.
3. План составлен с сечением рельефа через 0.5 м.
4. Система высот Балтийская 1977г.
5. Чертеж разработан на основе материалов ННХК 5273-ИИ-АГ (ВК) 2-1, Подраздел 3 Текстовая часть – КЧ 192. Часть 2 Графическая часть. Том 1.3.2.1, чертеж ННХК 5273-ИИ-АГ (ВК) 2-1-0030

Изм.	Кол.уч.	Лист	№док.	Подпись	Дата		
Разраб.		Зубаирова			10.10.24		
Проверил		Муфаева			10.10.24		
Н. контр.		Ишмиев			10.10.24		
ГИП		Ишмиев			10.10.24		

ННХК 5273-ПД-ППО2-0004

Реконструкция комплекса сооружений – отдельно стоящие резервуары РВС-50 на участке Нижнекамск – Тетюши, Республика Татарстан. Этап проектирования: этапная с учетом дополнительных объектов (от 30 000)

Стадия	Лист	Листов
П	31	38

План трассы ПК1042 – ПК1900
Полоса отвода (1:2000)

СИБУР
химия добра

Формат А1х2

ННХК 5273-ПД-ППО2-0004-ТЧ_ОТ.dwg

Инв. № подл. | Подп. и дата | Взам. инв. №

00005785

План трассы ПК1042 – ПК1900. Полоса отвода (1:2000)

1. Система координат МСК-16 зона 1.
2. Съемка выполнена в марте-мае 2024 г.
3. План составлен с сечением рельефа через 0.5 м.
4. Система высот Балтийская 1977г.
5. Чертеж разработан на основе материалов НКНХ 5273-ИИ-И ДИЗ.2-1. Подраздел 3. Участок КМ 104 – КМ 190. Часть 2. Графическая часть. Том 1.12-1, чертеж НКНХ 5273-ИИ-И ДИЗ.2-1-0030.

Изм.	Кол.уч.	Лист	№док.	Подпись	Дата		
Разраб.	Зубаиров				10.10.24		
Проверил	Муфаева				10.10.24		
Н. контр.	Ишмаев				10.10.24		
ГИП	Ишбаев				10.10.24		

НКНХ 5273-ПД-ППО2-0004

Реконструкция комплекса сооружений – защитных бетонных конструкций на участке Камаевка – Усады, Набережные Челны для пространства этилена с учетом дополнительных объемов сет. ЭП-600

Стадия	Лист	Листов
П	32	38

План трассы ПК1042 – ПК1900
Полоса отвода (1:2000)

СИБУР

Формат А1х2

НКНХ 5273-ПД-ППО2-0004-32_0_П.dwg

Инв.№ подл. | Подп. и дата | Взам.инв.№ | Инв.№ дубл. | Подп. и дата

План трассы. ПК1042 - ПК1900. Полоса отвода (1:2000)

С

Республика Татарстан; Тюлячинский муниципальный район, Сабинский муниципальный район, Арский муниципальный район, Пестречинский муниципальный район, Высокогорский муниципальный район.

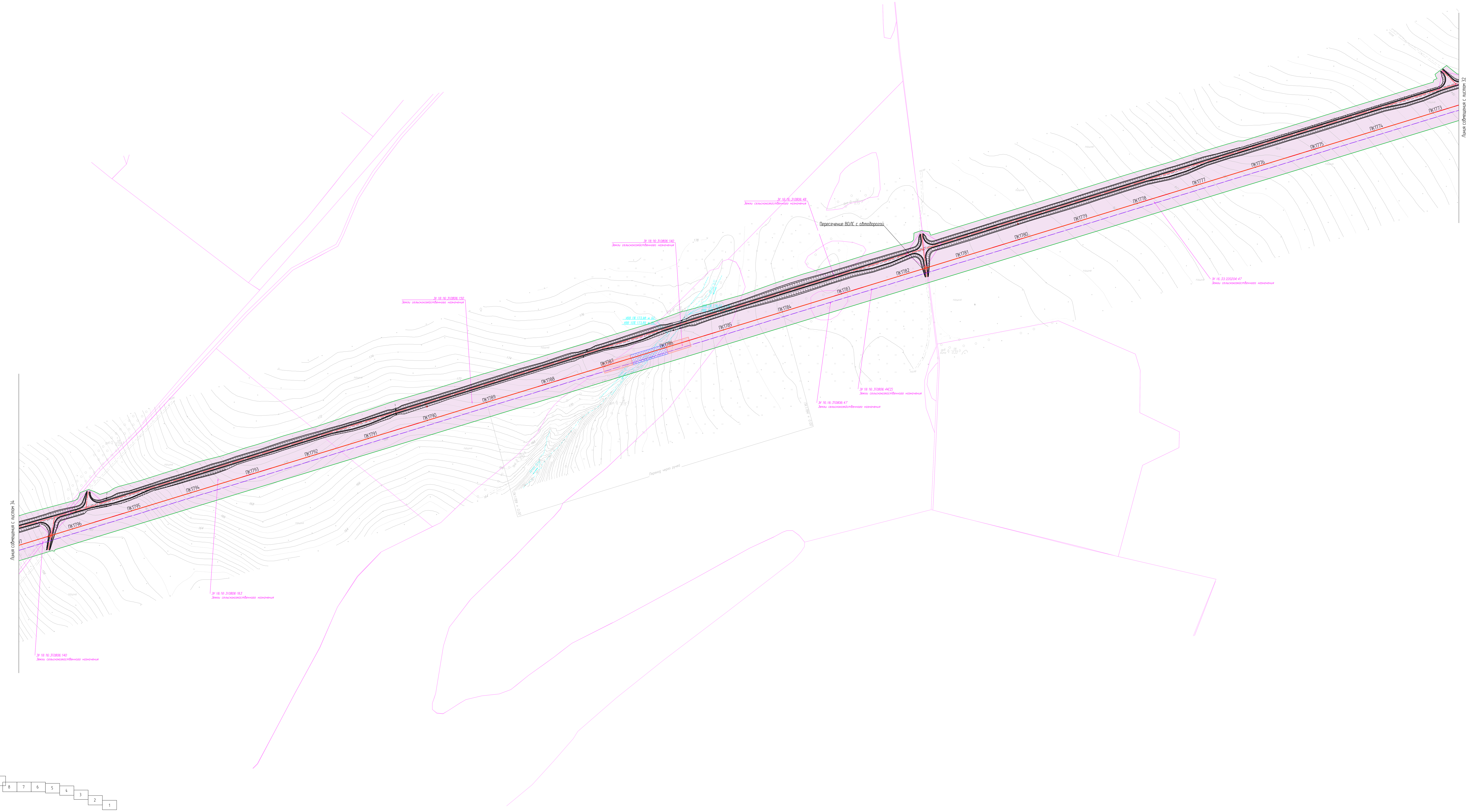

Условные обозначения

- граница зоны планируемого размещения линейного объекта
- граница зоны планируемого размещения ВЗиС
- трасса проектируемого этиленопровода (основная)
- трасса проектируемого этиленопровода (резервная)
- трасса проектируемой ВОЛС

Схема расположения листов

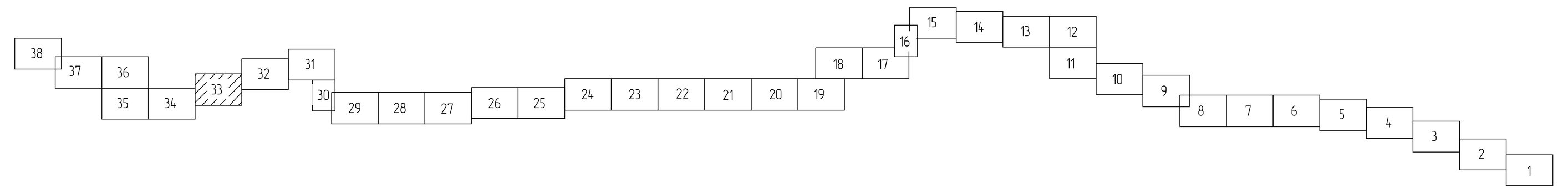

1. Система координат МСК-16 зона 1.
2. Съемка выполнена в марте-мае 2024 г.
3. План составлен с сечением рельефа через 0.5 м
4. Система высот Балтийская 1977г.
5. Чертеж разработан на основе материалов НКНХ.5273-ИИ-ИГДИ3.2.4, Подраздел 3. Участок КМ 104 - КМ 190, Часть 2. Графическая часть, Том 1.3.2.4, чертеж НКНХ.5273-ИИ-ИГДИ3.2.4-0030.

Изм.	Кол.уч.	Лист	№док.	Подпись	Дата	НКНХ.5273-ПД-ПП02-0004
						"Реконструкция линейного сооружения – имущественный комплекс «Управление этиленопроводов» на участке Нижнекамск – Казань. Модернизация объектов для транспортировки этилена с учётом дополнительных объемов от ЭП-600"
Разраб.		Заболотная			10.10.24	Стадия: П; Лист: 33; Листов: 38
Проверил		Рубченко			10.10.24	
Гл. спец.		Кашапов			10.10.24	
						План трассы. ПК1042 - ПК1900. Полоса отвода (1:2000)
Н. контр.						
ГИП		Дордий			10.10.24	СИБУР

План трассы ПК1042 – ПК1900. Полоса отвода (1:2000)

Республика Татарстан. Тетюшский муниципальный район. Собинский муниципальный район. Арский муниципальный район. Пестречинский муниципальный район. Высокогорский муниципальный район

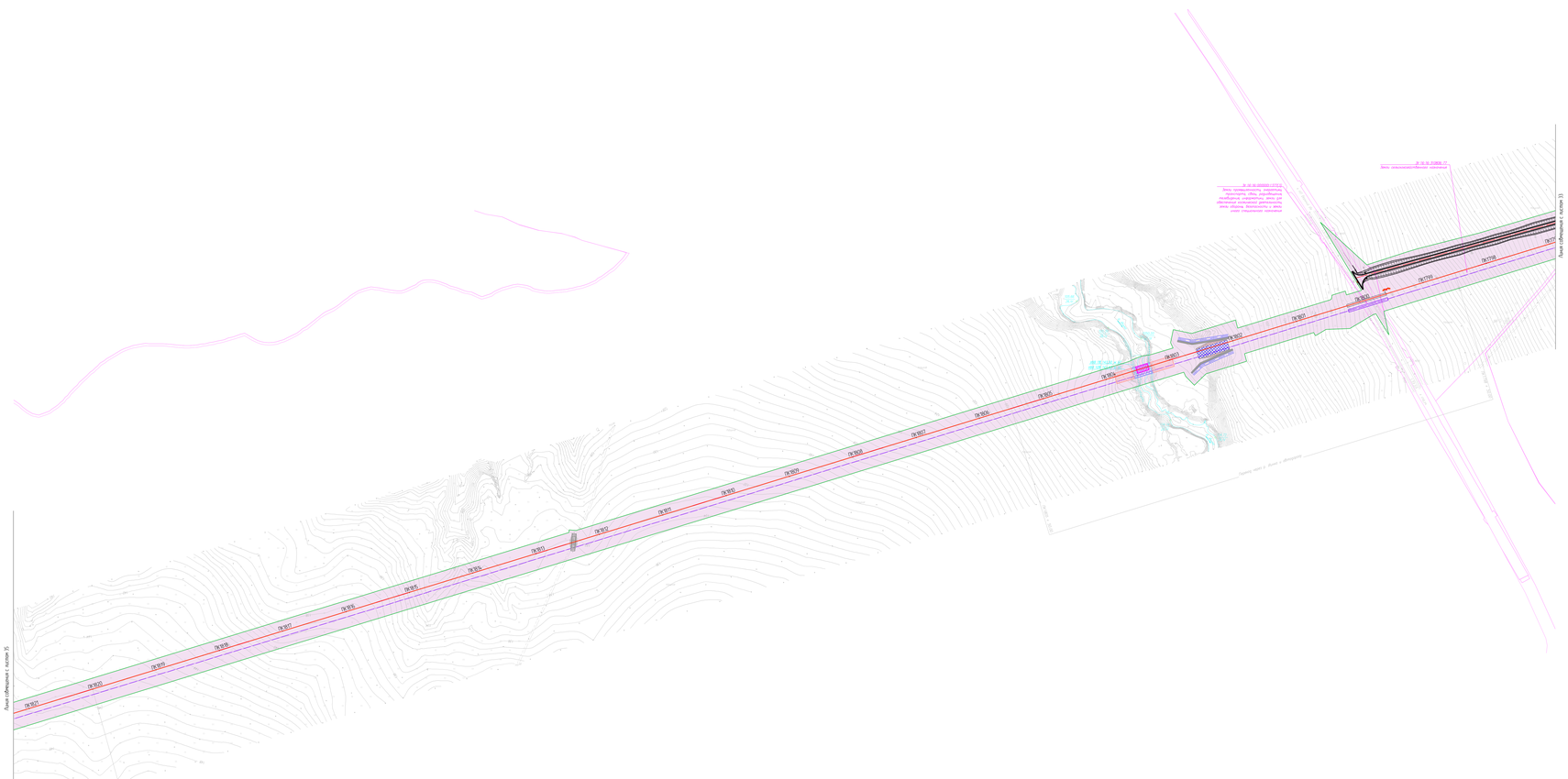
ПК1042
ПК1043
ПК1044
ПК1045
ПК1046
ПК1047
ПК1048
ПК1049
ПК1050
ПК1051
ПК1052
ПК1053
ПК1054
ПК1055
ПК1056
ПК1057
ПК1058
ПК1059
ПК1060
ПК1061
ПК1062
ПК1063
ПК1064
ПК1065
ПК1066
ПК1067
ПК1068
ПК1069
ПК1070
ПК1071
ПК1072
ПК1073
ПК1074
ПК1075
ПК1076
ПК1077
ПК1078
ПК1079
ПК1080
ПК1081
ПК1082
ПК1083
ПК1084
ПК1085
ПК1086
ПК1087
ПК1088
ПК1089
ПК1090
ПК1091
ПК1092
ПК1093
ПК1094
ПК1095
ПК1096
ПК1097
ПК1098
ПК1099
ПК1100
ПК1101
ПК1102
ПК1103
ПК1104
ПК1105
ПК1106
ПК1107
ПК1108
ПК1109
ПК1110
ПК1111
ПК1112
ПК1113
ПК1114
ПК1115
ПК1116
ПК1117
ПК1118
ПК1119
ПК1120
ПК1121
ПК1122
ПК1123
ПК1124
ПК1125
ПК1126
ПК1127
ПК1128
ПК1129
ПК1130
ПК1131
ПК1132
ПК1133
ПК1134
ПК1135
ПК1136
ПК1137
ПК1138
ПК1139
ПК1140
ПК1141
ПК1142
ПК1143
ПК1144
ПК1145
ПК1146
ПК1147
ПК1148
ПК1149
ПК1150
ПК1151
ПК1152
ПК1153
ПК1154
ПК1155
ПК1156
ПК1157
ПК1158
ПК1159
ПК1160
ПК1161
ПК1162
ПК1163
ПК1164
ПК1165
ПК1166
ПК1167
ПК1168
ПК1169
ПК1170
ПК1171
ПК1172
ПК1173
ПК1174
ПК1175
ПК1176
ПК1177
ПК1178
ПК1179
ПК1180
ПК1181
ПК1182
ПК1183
ПК1184
ПК1185
ПК1186
ПК1187
ПК1188
ПК1189
ПК1190
ПК1191
ПК1192
ПК1193
ПК1194
ПК1195
ПК1196
ПК1197
ПК1198
ПК1199
ПК1200
ПК1201
ПК1202
ПК1203
ПК1204
ПК1205
ПК1206
ПК1207
ПК1208
ПК1209
ПК1210
ПК1211
ПК1212
ПК1213
ПК1214
ПК1215
ПК1216
ПК1217
ПК1218
ПК1219
ПК1220
ПК1221
ПК1222
ПК1223
ПК1224
ПК1225
ПК1226
ПК1227
ПК1228
ПК1229
ПК1230
ПК1231
ПК1232
ПК1233
ПК1234
ПК1235
ПК1236
ПК1237
ПК1238
ПК1239
ПК1240
ПК1241
ПК1242
ПК1243
ПК1244
ПК1245
ПК1246
ПК1247
ПК1248
ПК1249
ПК1250
ПК1251
ПК1252
ПК1253
ПК1254
ПК1255
ПК1256
ПК1257
ПК1258
ПК1259
ПК1260
ПК1261
ПК1262
ПК1263
ПК1264
ПК1265
ПК1266
ПК1267
ПК1268
ПК1269
ПК1270
ПК1271
ПК1272
ПК1273
ПК1274
ПК1275
ПК1276
ПК1277
ПК1278
ПК1279
ПК1280
ПК1281
ПК1282
ПК1283
ПК1284
ПК1285
ПК1286
ПК1287
ПК1288
ПК1289
ПК1290
ПК1291
ПК1292
ПК1293
ПК1294
ПК1295
ПК1296
ПК1297
ПК1298
ПК1299
ПК1300
ПК1301
ПК1302
ПК1303
ПК1304
ПК1305
ПК1306
ПК1307
ПК1308
ПК1309
ПК1310
ПК1311
ПК1312
ПК1313
ПК1314
ПК1315
ПК1316
ПК1317
ПК1318
ПК1319
ПК1320
ПК1321
ПК1322
ПК1323
ПК1324
ПК1325
ПК1326
ПК1327
ПК1328
ПК1329
ПК1330
ПК1331
ПК1332
ПК1333
ПК1334
ПК1335
ПК1336
ПК1337
ПК1338
ПК1339
ПК1340
ПК1341
ПК1342
ПК1343
ПК1344
ПК1345
ПК1346
ПК1347
ПК1348
ПК1349
ПК1350
ПК1351
ПК1352
ПК1353
ПК1354
ПК1355
ПК1356
ПК1357
ПК1358
ПК1359
ПК1360
ПК1361
ПК1362
ПК1363
ПК1364
ПК1365
ПК1366
ПК1367
ПК1368
ПК1369
ПК1370
ПК1371
ПК1372
ПК1373
ПК1374
ПК1375
ПК1376
ПК1377
ПК1378
ПК1379
ПК1380
ПК1381
ПК1382
ПК1383
ПК1384
ПК1385
ПК1386
ПК1387
ПК1388
ПК1389
ПК1390
ПК1391
ПК1392
ПК1393
ПК1394
ПК1395
ПК1396
ПК1397
ПК1398
ПК1399
ПК1400
ПК1401
ПК1402
ПК1403
ПК1404
ПК1405
ПК1406
ПК1407
ПК1408
ПК1409
ПК1410
ПК1411
ПК1412
ПК1413
ПК1414
ПК1415
ПК1416
ПК1417
ПК1418
ПК1419
ПК1420
ПК1421
ПК1422
ПК1423
ПК1424
ПК1425
ПК1426
ПК1427
ПК1428
ПК1429
ПК1430
ПК1431
ПК1432
ПК1433
ПК1434
ПК1435
ПК1436
ПК1437
ПК1438
ПК1439
ПК1440
ПК1441
ПК1442
ПК1443
ПК1444
ПК1445
ПК1446
ПК1447
ПК1448
ПК1449
ПК1450
ПК1451
ПК1452
ПК1453
ПК1454
ПК1455
ПК1456
ПК1457
ПК1458
ПК1459
ПК1460
ПК1461
ПК1462
ПК1463
ПК1464
ПК1465
ПК1466
ПК1467
ПК1468
ПК1469
ПК1470
ПК1471
ПК1472
ПК1473
ПК1474
ПК1475
ПК1476
ПК1477
ПК1478
ПК1479
ПК1480
ПК1481
ПК1482
ПК1483
ПК1484
ПК1485
ПК1486
ПК1487
ПК1488
ПК1489
ПК1490
ПК1491
ПК1492
ПК1493
ПК1494
ПК1495
ПК1496
ПК1497
ПК1498
ПК1499
ПК1500
ПК1501
ПК1502
ПК1503
ПК1504
ПК1505
ПК1506
ПК1507
ПК1508
ПК1509
ПК1510
ПК1511
ПК1512
ПК1513
ПК1514
ПК1515
ПК1516
ПК1517
ПК1518
ПК1519
ПК1520
ПК1521
ПК1522
ПК1523
ПК1524
ПК1525
ПК1526
ПК1527
ПК1528
ПК1529
ПК1530
ПК1531
ПК1532
ПК1533
ПК1534
ПК1535
ПК1536
ПК1537
ПК1538
ПК1539
ПК1540
ПК1541
ПК1542
ПК1543
ПК1544
ПК1545
ПК1546
ПК1547
ПК1548
ПК1549
ПК1550
ПК1551
ПК1552
ПК1553
ПК1554
ПК1555
ПК1556
ПК1557
ПК1558
ПК1559
ПК1560
ПК1561
ПК1562
ПК1563
ПК1564
ПК1565
ПК1566
ПК1567
ПК1568
ПК1569
ПК1570
ПК1571
ПК1572
ПК1573
ПК1574
ПК1575
ПК1576
ПК1577
ПК1578
ПК1579
ПК1580
ПК1581
ПК1582
ПК1583
ПК1584
ПК1585
ПК1586
ПК1587
ПК1588
ПК1589
ПК1590
ПК1591
ПК1592
ПК1593
ПК1594
ПК1595
ПК1596
ПК1597
ПК1598
ПК1599
ПК1600
ПК1601
ПК1602
ПК1603
ПК1604
ПК1605
ПК1606
ПК1607
ПК1608
ПК1609
ПК1610
ПК1611
ПК1612
ПК1613
ПК1614
ПК1615
ПК1616
ПК1617
ПК1618
ПК1619
ПК1620
ПК1621
ПК1622
ПК1623
ПК1624
ПК1625
ПК1626
ПК1627
ПК1628
ПК1629
ПК1630
ПК1631
ПК1632
ПК1633
ПК1634
ПК1635
ПК1636
ПК1637
ПК1638
ПК1639
ПК1640
ПК1641
ПК1642
ПК1643
ПК1644
ПК1645
ПК1646
ПК1647
ПК1648
ПК1649
ПК1650
ПК1651
ПК1652
ПК1653
ПК1654
ПК1655
ПК1656
ПК1657
ПК1658
ПК1659
ПК1660
ПК1661
ПК1662
ПК1663
ПК1664
ПК1665
ПК1666
ПК1667
ПК1668
ПК1669
ПК1670
ПК1671
ПК1672
ПК1673
ПК1674
ПК1675
ПК1676
ПК1677
ПК1678
ПК1679
ПК1680
ПК1681
ПК1682
ПК1683
ПК1684
ПК1685
ПК1686
ПК1687
ПК1688
ПК1689
ПК1690
ПК1691
ПК1692
ПК1693
ПК1694
ПК1695
ПК1696
ПК1697
ПК1698
ПК1699
ПК1700
ПК1701
ПК1702
ПК1703
ПК1704
ПК1705
ПК1706
ПК1707
ПК1708
ПК1709
ПК1710
ПК1711
ПК1712
ПК1713
ПК1714
ПК1715
ПК1716
ПК1717
ПК1718
ПК1719
ПК1720
ПК1721
ПК1722
ПК1723
ПК1724
ПК1725
ПК1726
ПК1727
ПК1728
ПК1729
ПК1730
ПК1731
ПК1732
ПК1733
ПК1734
ПК1735
ПК1736
ПК1737
ПК1738
ПК1739
ПК1740
ПК1741
ПК1742
ПК1743
ПК1744
ПК1745
ПК1746
ПК1747
ПК1748
ПК1749
ПК1750
ПК1751
ПК1752
ПК1753
ПК1754
ПК1755
ПК1756
ПК1757
ПК1758
ПК1759
ПК1760
ПК1761
ПК1762
ПК1763
ПК1764
ПК1765
ПК1766
ПК1767
ПК1768
ПК1769
ПК1770
ПК1771
ПК1772
ПК1773
ПК1774
ПК1775
ПК1776
ПК1777
ПК1778
ПК1779
ПК1780
ПК1781
ПК1782
ПК1783
ПК1784
ПК1785
ПК1786
ПК1787
ПК1788
ПК1789
ПК1790
ПК1791
ПК1792
ПК1793
ПК1794
ПК1795
ПК1796
ПК1797
ПК1798
ПК1799
ПК1800
ПК1801
ПК1802
ПК1803
ПК1804
ПК1805
ПК1806
ПК1807
ПК1808
ПК1809
ПК1810
ПК1811
ПК1812
ПК1813
ПК1814
ПК1815
ПК1816
ПК1817
ПК1818
ПК1819
ПК1820
ПК1821
ПК1822
ПК1823
ПК1824
ПК1825
ПК1826
ПК1827
ПК1828
ПК1829
ПК1830
ПК1831
ПК1832
ПК1833
ПК1834
ПК1835
ПК1836
ПК1837
ПК1838
ПК1839
ПК1840
ПК1841
ПК1842
ПК1843
ПК1844
ПК1845
ПК1846
ПК1847
ПК1848
ПК1849
ПК1850
ПК1851
ПК1852
ПК1853
ПК1854
ПК1855
ПК1856
ПК1857
ПК1858
ПК1859
ПК1860
ПК1861
ПК1862
ПК1863
ПК1864
ПК1865
ПК1866
ПК1867
ПК1868
ПК1869
ПК1870
ПК1871
ПК1872
ПК1873
ПК1874
ПК1875
ПК1876
ПК1877
ПК1878
ПК1879
ПК1880
ПК1881
ПК1882
ПК1883
ПК1884
ПК1885
ПК1886
ПК1887
ПК1888
ПК1889
ПК1890
ПК1891
ПК1892
ПК1893
ПК1894
ПК1895
ПК1896
ПК1897
ПК1898
ПК1899
ПК1900
Линия сопряжения с листом 75
Линия сопряжения с листом 73
Линия сопряжения с листом 74
Линия сопряжения с листом 76
Линия сопряжения с листом 77
Линия сопряжения с листом 78
Линия сопряжения с листом 79
Линия сопряжения с листом 80
Линия сопряжения с листом 81
Линия сопряжения с листом 82
Линия сопряжения с листом 83
Линия сопряжения с листом

План трассы. ПК1042 – ПК1900. Полоса отвода (1:2000)

С

Республика Татарстан, Тюлячинский муниципальный район, Сабинский муниципальный район, Арский муниципальный район, Пестречинский муниципальный район, Высокогорский муниципальный район

Линия совмещения с листом 36

ПК1842 ПК1841 ПК1840 ПК1839 ПК1838 ПК1837 ПК1836 ПК1835 ПК1834 ПК1833 ПК1832 ПК1831 ПК1830 ПК1829 ПК1828 ПК1827 ПК1826 ПК1825 ПК1824 ПК1823 ПК1822

Зу 16:16:271201:265
Земли сельскохозяйственного назначения

Зу 16:16:271201:143
Земли сельскохозяйственного назначения

Зу 16:16:271201:52
Земли сельскохозяйственного назначения

Зу 16:16:000000:8293(1)
Земли лесного фонда

ВУ140
ПК1827+44.08
R 7800
I=-50N

ВУ183
ПК1828+78.93
R 7800

Линия совмещения с листом 34

Условные обозначения

- граница зоны планируемого размещения линейного объекта
- граница зоны планируемого размещения ВЗУС
- трасса проектируемого этиленопровода (основная)
- трасса проектируемого этиленопровода (резервная)
- трасса проектируемых ВОЛС

Схема расположения листов

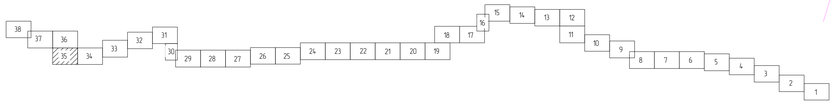

1. Система координат МСК-16 зона 1.
2. Съемка выполнена в марте-мае 2024 г.
3. План составлен с сечением рельефа через 0.5 м
4. Система высот Балтийская 1977г.
5. Чертеж разработан на основе материалов НКНХ.5273-ИИ-ИГДИЗ 2.4, Подраздел 3. Участок КМ 104 – КМ 190, Часть 2 Графическая часть, Том 1.3.2.4, чертеж НКНХ.5273-ИИ-ИГДИЗ 2.4-0030.

						НКНХ.5273-ПД-ПП02-0004	
						"Реконструкция линейного сооружения – имущественный комплекс «Управление этиленопроводов» на участке Нижнекамск – Казань. Модернизация объектов для транспортировки этилена с учетом дополнительных объемов от ЭП-600"	
Изм.	Кол.уч.	Лист	№док.	Подпись	Дата		
Разраб.		Заболотная			10.10.24		
Проверил		Рубченко			10.10.24		
Гл. спец.		Кошелев			10.10.24		
Н. контр.							
ГИП		Барбаш			10.10.24	План трассы. ПК1042 – ПК1900. Полоса отвода (1:2000)	

Стадия	Лист	Листов
П	35	38

СИБУР

Формат А0

НКНХ.5273-ПД-ПП02-0004. 35_0_R.dwg

Взам. инв.№

Подп. и дата

Инв.№ подл. 0005618

План трассы. ПК1042 – ПК1900. Полоса отвода (1:2000)

С

Республика Татарстан, Тюлячинский муниципальный район, Сабинский муниципальный район, Арский муниципальный район, Пестречинский муниципальный район, Высокогорский муниципальный район

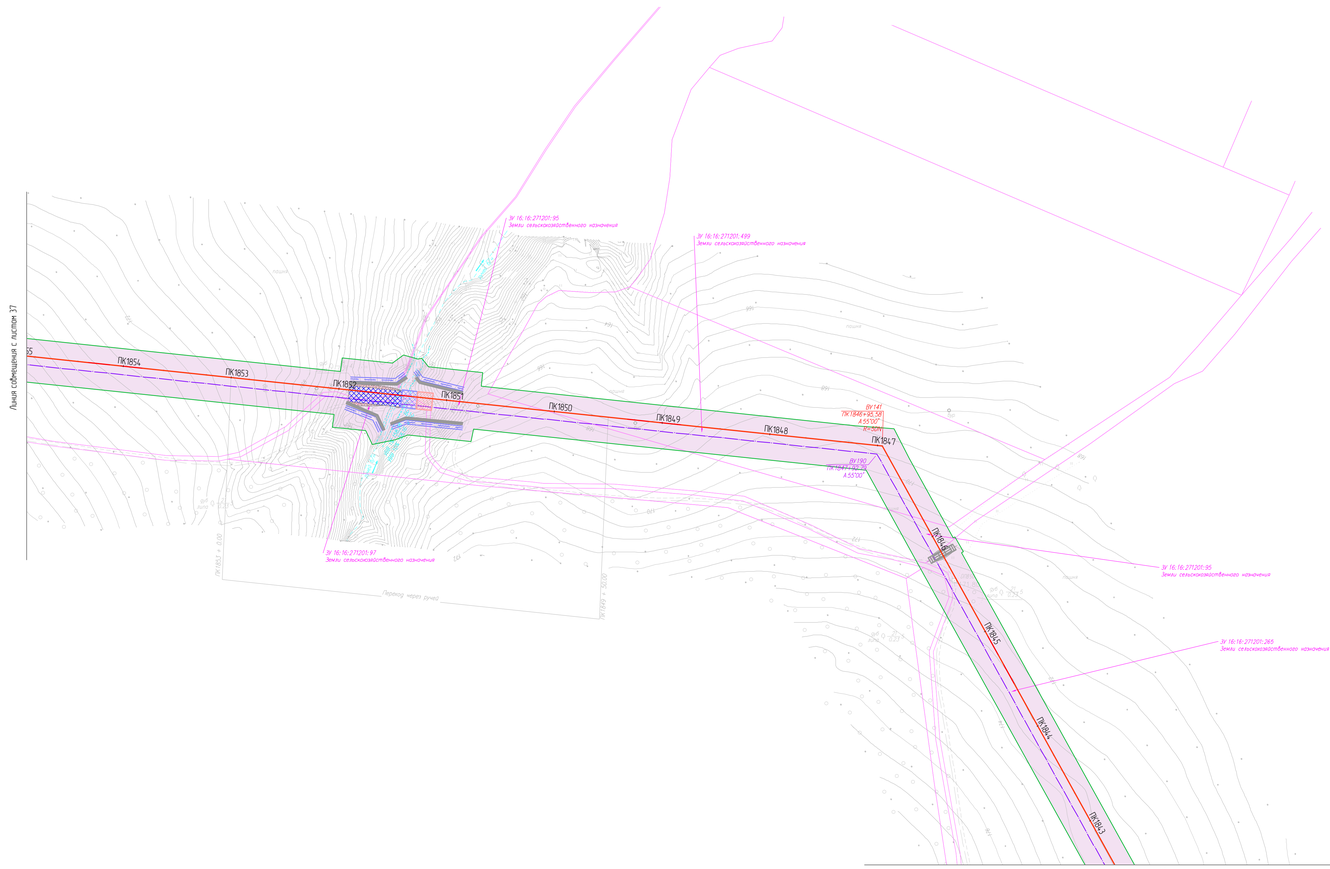
Линия совмещения с листом 37
ПК1854
ПК1853
ПК1852
ПК1851
ПК1850
ПК1849
ПК1848
ПК1847
ПК1846
ПК1845
ПК1844
ПК1843
ПК1842
ПК1841
ПК1840
ПК1839
ПК1838
ПК1837
ПК1836
ПК1835
ПК1834
ПК1833
ПК1832
ПК1831
ПК1830
ПК1829
ПК1828
ПК1827
ПК1826
ПК1825
ПК1824
ПК1823
ПК1822
ПК1821
ПК1820
ПК1819
ПК1818
ПК1817
ПК1816
ПК1815
ПК1814
ПК1813
ПК1812
ПК1811
ПК1810
ПК1809
ПК1808
ПК1807
ПК1806
ПК1805
ПК1804
ПК1803
ПК1802
ПК1801
ПК1800
ПК1799
ПК1798
ПК1797
ПК1796
ПК1795
ПК1794
ПК1793
ПК1792
ПК1791
ПК1790
ПК1789
ПК1788
ПК1787
ПК1786
ПК1785
ПК1784
ПК1783
ПК1782
ПК1781
ПК1780
ПК1779
ПК1778
ПК1777
ПК1776
ПК1775
ПК1774
ПК1773
ПК1772
ПК1771
ПК1770
ПК1769
ПК1768
ПК1767
ПК1766
ПК1765
ПК1764
ПК1763
ПК1762
ПК1761
ПК1760
ПК1759
ПК1758
ПК1757
ПК1756
ПК1755
ПК1754
ПК1753
ПК1752
ПК1751
ПК1750
ПК1749
ПК1748
ПК1747
ПК1746
ПК1745
ПК1744
ПК1743
ПК1742
ПК1741
ПК1740
ПК1739
ПК1738
ПК1737
ПК1736
ПК1735
ПК1734
ПК1733
ПК1732
ПК1731
ПК1730
ПК1729
ПК1728
ПК1727
ПК1726
ПК1725
ПК1724
ПК1723
ПК1722
ПК1721
ПК1720
ПК1719
ПК1718
ПК1717
ПК1716
ПК1715
ПК1714
ПК1713
ПК1712
ПК1711
ПК1710
ПК1709
ПК1708
ПК1707
ПК1706
ПК1705
ПК1704
ПК1703
ПК1702
ПК1701
ПК1700
ПК1699
ПК1698
ПК1697
ПК1696
ПК1695
ПК1694
ПК1693
ПК1692
ПК1691
ПК1690
ПК1689
ПК1688
ПК1687
ПК1686
ПК1685
ПК1684
ПК1683
ПК1682
ПК1681
ПК1680
ПК1679
ПК1678
ПК1677
ПК1676
ПК1675
ПК1674
ПК1673
ПК1672
ПК1671
ПК1670
ПК1669
ПК1668
ПК1667
ПК1666
ПК1665
ПК1664
ПК1663
ПК1662
ПК1661
ПК1660
ПК1659
ПК1658
ПК1657
ПК1656
ПК1655
ПК1654
ПК1653
ПК1652
ПК1651
ПК1650
ПК1649
ПК1648
ПК1647
ПК1646
ПК1645
ПК1644
ПК1643
ПК1642
ПК1641
ПК1640
ПК1639
ПК1638
ПК1637
ПК1636
ПК1635
ПК1634
ПК1633
ПК1632
ПК1631
ПК1630
ПК1629
ПК1628
ПК1627
ПК1626
ПК1625
ПК1624
ПК1623
ПК1622
ПК1621
ПК1620
ПК1619
ПК1618
ПК1617
ПК1616
ПК1615
ПК1614
ПК1613
ПК1612
ПК1611
ПК1610
ПК1609
ПК1608
ПК1607
ПК1606
ПК1605
ПК1604
ПК1603
ПК1602
ПК1601
ПК1600
ПК1599
ПК1598
ПК1597
ПК1596
ПК1595
ПК1594
ПК1593
ПК1592
ПК1591
ПК1590
ПК1589
ПК1588
ПК1587
ПК1586
ПК1585
ПК1584
ПК1583
ПК1582
ПК1581
ПК1580
ПК1579
ПК1578
ПК1577
ПК1576
ПК1575
ПК1574
ПК1573
ПК1572
ПК1571
ПК1570
ПК1569
ПК1568
ПК1567
ПК1566
ПК1565
ПК1564
ПК1563
ПК1562
ПК1561
ПК1560
ПК1559
ПК1558
ПК1557
ПК1556
ПК1555
ПК1554
ПК1553
ПК1552
ПК1551
ПК1550
ПК1549
ПК1548
ПК1547
ПК1546
ПК1545
ПК1544
ПК1543
ПК1542
ПК1541
ПК1540
ПК1539
ПК1538
ПК1537
ПК1536
ПК1535
ПК1534
ПК1533
ПК1532
ПК1531
ПК1530
ПК1529
ПК1528
ПК1527
ПК1526
ПК1525
ПК1524
ПК1523
ПК1522
ПК1521
ПК1520
ПК1519
ПК1518
ПК1517
ПК1516
ПК1515
ПК1514
ПК1513
ПК1512
ПК1511
ПК1510
ПК1509
ПК1508
ПК1507
ПК1506
ПК1505
ПК1504
ПК1503
ПК1502
ПК1501
ПК1500
ПК1499
ПК1498
ПК1497
ПК1496
ПК1495
ПК1494
ПК1493
ПК1492
ПК1491
ПК1490
ПК1489
ПК1488
ПК1487
ПК1486
ПК1485
ПК1484
ПК1483
ПК1482
ПК1481
ПК1480
ПК1479
ПК1478
ПК1477
ПК1476
ПК1475
ПК1474
ПК1473
ПК1472
ПК1471
ПК1470
ПК1469
ПК1468
ПК1467
ПК1466
ПК1465
ПК1464
ПК1463
ПК1462
ПК1461
ПК1460
ПК1459
ПК1458
ПК1457
ПК1456
ПК1455
ПК1454
ПК1453
ПК1452
ПК1451
ПК1450
ПК1449
ПК1448
ПК1447
ПК1446
ПК1445
ПК1444
ПК1443
ПК1442
ПК1441
ПК1440
ПК1439
ПК1438
ПК1437
ПК1436
ПК1435
ПК1434
ПК1433
ПК1432
ПК1431
ПК1430
ПК1429
ПК1428
ПК1427
ПК1426
ПК1425
ПК1424
ПК1423
ПК1422
ПК1421
ПК1420
ПК1419
ПК1418
ПК1417
ПК1416
ПК1415
ПК1414
ПК1413
ПК1412
ПК1411
ПК1410
ПК1409
ПК1408
ПК1407
ПК1406
ПК1405
ПК1404
ПК1403
ПК1402
ПК1401
ПК1400
ПК1399
ПК1398
ПК1397
ПК1396
ПК1395
ПК1394
ПК1393
ПК1392
ПК1391
ПК1390
ПК1389
ПК1388
ПК1387
ПК1386
ПК1385
ПК1384
ПК1383
ПК1382
ПК1381
ПК1380
ПК1379
ПК1378
ПК1377
ПК1376
ПК1375
ПК1374
ПК1373
ПК1372
ПК1371
ПК1370
ПК1369
ПК1368
ПК1367
ПК1366
ПК1365
ПК1364
ПК1363
ПК1362
ПК1361
ПК1360
ПК1359
ПК1358
ПК1357
ПК1356
ПК1355
ПК1354
ПК1353
ПК1352
ПК1351
ПК1350
ПК1349
ПК1348
ПК1347
ПК1346
ПК1345
ПК1344
ПК1343
ПК1342
ПК1341
ПК1340
ПК1339
ПК1338
ПК1337
ПК1336
ПК1335
ПК1334
ПК1333
ПК1332
ПК1331
ПК1330
ПК1329
ПК1328
ПК1327
ПК1326
ПК1325
ПК1324
ПК1323
ПК1322
ПК1321
ПК1320
ПК1319
ПК1318
ПК1317
ПК1316
ПК1315
ПК1314
ПК1313
ПК1312
ПК1311
ПК1310
ПК1309
ПК1308
ПК1307
ПК1306
ПК1305
ПК1304
ПК1303
ПК1302
ПК1301
ПК1300
ПК1299
ПК1298
ПК1297
ПК1296
ПК1295
ПК1294
ПК1293
ПК1292
ПК1291
ПК1290
ПК1289
ПК1288
ПК1287
ПК1286
ПК1285
ПК1284
ПК1283
ПК1282
ПК1281
ПК1280
ПК1279
ПК1278
ПК1277
ПК1276
ПК1275
ПК1274
ПК1273
ПК1272
ПК1271
ПК1270
ПК1269
ПК1268
ПК1267
ПК1266
ПК1265
ПК1264
ПК1263
ПК1262
ПК1261
ПК1260
ПК1259
ПК1258
ПК1257
ПК1256
ПК1255
ПК1254
ПК1253
ПК1252
ПК1251
ПК1250
ПК1249
ПК1248
ПК1247
ПК1246
ПК1245
ПК1244
ПК1243
ПК1242
ПК1241
ПК1240
ПК1239
ПК1238
ПК1237
ПК1236
ПК1235
ПК1234
ПК1233
ПК1232
ПК1231
ПК1230
ПК1229
ПК1228
ПК1227
ПК1226
ПК1225
ПК1224
ПК1223
ПК1222
ПК1221
ПК1220
ПК1219
ПК1218
ПК1217
ПК1216
ПК1215
ПК1214
ПК1213
ПК1212
ПК1211
ПК1210
ПК1209
ПК1208
ПК1207
ПК1206
ПК1205
ПК1204
ПК1203
ПК1202
ПК1201
ПК1200
ПК1199
ПК1198
ПК1197
ПК1196
ПК1195
ПК1194
ПК1193
ПК1192
ПК1191
ПК1190
ПК1189
ПК1188
ПК1187
ПК1186
ПК1185
ПК1184
ПК1183
ПК1182
ПК1181
ПК1180
ПК1179
ПК1178
ПК1177
ПК1176
ПК1175
ПК1174
ПК1173
ПК1172
ПК1171
ПК1170
ПК1169
ПК1168
ПК1167
ПК1166
ПК1165
ПК1164
ПК1163
ПК1162
ПК1161
ПК1160
ПК1159
ПК1158
ПК1157
ПК1156
ПК1155
ПК1154
ПК1153
ПК1152
ПК1151
ПК1150
ПК1149
ПК1148
ПК1147
ПК1146
ПК1145
ПК1144
ПК1143
ПК1142
ПК1141
ПК1140
ПК1139
ПК1138
ПК1137
ПК1136
ПК1135
ПК1134
ПК1133
ПК1132
ПК1131
ПК1130
ПК1129
ПК1128
ПК1127
ПК1126
ПК1125
ПК1124
ПК1123
ПК1122
ПК1121
ПК1120
ПК1119
ПК1118
ПК1117
ПК1116
ПК1115
ПК1114
ПК1113
ПК1112
ПК1111
ПК1110
ПК1109
ПК1108
ПК1107
ПК1106
ПК1105
ПК1104
ПК1103
ПК1102
ПК1101
ПК1100
ПК1099
ПК1098
ПК1097
ПК1096
ПК1095
ПК1094
ПК1093
ПК1092
ПК1091
ПК1090
ПК1089
ПК1088
ПК1087
ПК1086
ПК1085
ПК1084
ПК1083
ПК1082
ПК1081
ПК1080
ПК1079
ПК1078
ПК1077
ПК1076
ПК1075
ПК1074
ПК1073
ПК1072
ПК1071
ПК1070
ПК1069
ПК1068
ПК1067
ПК1066
ПК1065
ПК1064
ПК1063
ПК1062
ПК1061
ПК1060
ПК1059
ПК1058
ПК1057
ПК1056
ПК1055
ПК1054
ПК1053
ПК1052
ПК1051
ПК1050
ПК1049
ПК1048
ПК1047
ПК1046
ПК1045
ПК1044
ПК1043
ПК1042
ПК1041
ПК1040
ПК1039
ПК1038
ПК1037
ПК1036
ПК1035
ПК1034
ПК1033
ПК1032
ПК1031
ПК1030
ПК1029
ПК1028
ПК1027
ПК1026
ПК1025
ПК1024
ПК1023
ПК1022
ПК1021
ПК1020
ПК1019
ПК1018
ПК1017
ПК1016
ПК1015
ПК1014
ПК1013
ПК1012
ПК1011
ПК1010
ПК1009
ПК1008
ПК1007
ПК1006
ПК1005
ПК1004
ПК1003
ПК1002
ПК1001
ПК1000
ПК999
ПК998
ПК997
ПК996
ПК995
ПК994
ПК993
ПК992
ПК991
ПК990
ПК989
ПК988
ПК987
ПК986
ПК985
ПК984
ПК983
ПК982
ПК981
ПК980
ПК979
ПК978
ПК977
ПК976
ПК975
ПК974
ПК973
ПК972
ПК971
ПК970
ПК969
ПК968
ПК967
ПК966
ПК965
ПК964
ПК963
ПК962
ПК961
ПК960
ПК959
ПК958
ПК957
ПК956
ПК955
ПК954
ПК953
ПК952
ПК951
ПК950
ПК949
ПК948
ПК947
ПК946
ПК945
ПК944
ПК943
ПК942
ПК941
ПК940
ПК939
ПК938
ПК937
ПК936
ПК935
ПК934
ПК933
ПК932
ПК931
ПК930
ПК929
ПК928
ПК927
ПК926
ПК925
ПК924
ПК923
ПК922
ПК921
ПК920
ПК919
ПК918
ПК917
ПК916
ПК915
ПК914
ПК913
ПК912
ПК911
ПК910
ПК909
ПК908
ПК907
ПК906
ПК905
ПК904
ПК903
ПК902
ПК901
ПК900
ПК899
ПК898
ПК897
ПК896
ПК895
ПК894
ПК893
ПК892
ПК891
ПК890
ПК889
ПК888
ПК887
ПК886
ПК885
ПК884
ПК883
ПК882
ПК881
ПК880
ПК879
ПК878
ПК877
ПК876
ПК875
ПК874
ПК873
ПК872
ПК871
ПК870
ПК869
ПК868
ПК867
ПК866
ПК865
ПК864
ПК863
ПК862
ПК861
ПК860
ПК859
ПК858
ПК857
ПК856
ПК855
ПК854
ПК853
ПК852
ПК851
ПК850
ПК849
ПК848
ПК847
ПК846
ПК845
ПК844
ПК843
ПК842
ПК841
ПК840
ПК839
ПК838
ПК837
ПК836
ПК835
ПК834
ПК833
ПК832
ПК831
ПК830
ПК829
ПК828
ПК827
ПК826
ПК825
ПК824
ПК823
ПК822
ПК821
ПК820
ПК819
ПК818
ПК817
ПК816
ПК815
ПК814
ПК813
ПК812
ПК811
ПК810
ПК809
ПК808
ПК807
ПК806
ПК805
ПК804
ПК803
ПК802
ПК801
ПК800
ПК799
ПК798
ПК797
ПК796
ПК795
ПК794
ПК793
ПК792
ПК791
ПК790
ПК789
ПК788
ПК787
ПК786
ПК785
ПК784
ПК783
ПК782
ПК781
ПК780
ПК779
ПК778
ПК777
ПК776
ПК775
ПК774
ПК773
ПК772
ПК771
ПК770
ПК769
ПК768
ПК767
ПК766
ПК765
ПК764
ПК763
ПК762
ПК761
ПК760
ПК759
ПК758
ПК757
ПК756
ПК755
ПК754
ПК753
ПК752
ПК751
ПК750
ПК749
ПК748
ПК747
ПК746
ПК745
ПК744
ПК743
ПК742
ПК741
ПК740
ПК739
ПК738
ПК737
ПК736
ПК735
ПК734
ПК733
ПК732
ПК731
ПК730
ПК729
ПК728
ПК727
ПК726
ПК725
ПК724
ПК723
ПК722
ПК721
ПК720
ПК719
ПК718
ПК717
ПК716
ПК715
ПК714
ПК713
ПК712
ПК711
ПК710
ПК709
ПК708
ПК707
ПК706
ПК705
ПК704
ПК703
ПК702
ПК701
ПК700
ПК699
ПК698
ПК697
ПК696
ПК695
ПК694
ПК693
ПК692
ПК691
ПК690
ПК689
ПК688
ПК687
ПК686
ПК685
ПК684
ПК683
ПК682
ПК681
ПК680
ПК679
ПК678
ПК677
ПК676
ПК675
ПК674
ПК673
ПК672
ПК671
ПК670
ПК669
ПК668
ПК667
ПК666
ПК665
ПК664
ПК663
ПК662
ПК661
ПК660
ПК659
ПК658
ПК657
ПК656
ПК655
ПК654
ПК653
ПК652
ПК651
ПК650
ПК649
ПК648
ПК647
ПК646
ПК645
ПК644
ПК643
ПК642
ПК641
ПК640
ПК639
ПК638
ПК637
ПК636
ПК635
ПК634
ПК633
ПК632
ПК631
ПК630
ПК629
ПК628
ПК627
ПК626
ПК625
ПК624
ПК623
ПК622
ПК621
ПК620
ПК619
ПК618
ПК617
ПК616
ПК615
ПК614
ПК613
ПК612
ПК611
ПК610
ПК609
ПК608
ПК607
ПК606
ПК605
ПК604
ПК603
ПК602
ПК601
ПК600
ПК599
ПК598
ПК597
ПК596
ПК595
ПК594
ПК593
ПК592
ПК591
ПК590
ПК589
ПК588
ПК587
ПК586
ПК585
ПК584
ПК583
ПК582
ПК581
ПК580
ПК579
ПК578
ПК577
ПК576
ПК575
ПК574
ПК573
ПК572
ПК571
ПК570
ПК569
ПК568
ПК567
ПК566
ПК565
ПК564
ПК563
ПК562
ПК561
ПК560
ПК559
ПК558
ПК557
ПК556
ПК555
ПК554
ПК553
ПК552
ПК551
ПК550
ПК549
ПК548
ПК547
ПК546
ПК545
ПК544
ПК543
ПК542
ПК541
ПК540
ПК539
ПК538
ПК537
ПК536
ПК535
ПК534
ПК533
ПК532
ПК531
ПК530
ПК529
ПК528
ПК527
ПК526
ПК525
ПК524
ПК523
ПК522
ПК521
ПК520
ПК519
ПК518
ПК517
ПК516
ПК515
ПК514
ПК513
ПК512
ПК511
ПК510
ПК509
ПК508
ПК507
ПК506
ПК505
ПК504
ПК503
ПК502
ПК501
ПК500
ПК499
ПК498
ПК497
ПК496
ПК495
ПК494
ПК493
ПК492
ПК491
ПК490
ПК489
ПК488
ПК487
ПК486
ПК485
ПК484
ПК483
ПК482
ПК481
ПК480
ПК479
ПК478
ПК477
ПК476
ПК475
ПК474
ПК473
ПК472
ПК471
ПК470
ПК469
ПК468
ПК467
ПК466
ПК465
ПК464
ПК463
ПК462
ПК461
ПК460
ПК459
ПК458
ПК457
ПК456
ПК455
ПК454
ПК453
ПК452
ПК451
ПК450
ПК449
ПК448
ПК447
ПК446
ПК445
ПК444
ПК443
ПК442
ПК441
ПК440
ПК439
ПК438
ПК437
ПК436
ПК435
ПК434
ПК433
ПК432
ПК431
ПК430
ПК429
ПК428
ПК427
ПК426
ПК425
ПК424
ПК423
ПК422
ПК421
ПК420
ПК419
ПК418
ПК417
ПК416
ПК415
ПК414
ПК413
ПК412
ПК411
ПК410
ПК409
ПК408
ПК407
ПК406
ПК405
ПК404
ПК403
ПК402
ПК401
ПК400
ПК399
ПК398
ПК397
ПК396
ПК395
ПК394
ПК393
ПК392
ПК391
ПК390
ПК389
ПК388
ПК387
ПК386
ПК385
ПК384
ПК383
ПК382
ПК381
ПК380
ПК379
ПК378
ПК377
ПК376
ПК375
ПК374
ПК373
ПК372
ПК371
ПК370
ПК369
ПК368
ПК367
ПК366
ПК365
ПК364
ПК363
ПК362
ПК361
ПК360
ПК359
ПК358
ПК357
ПК356
ПК355
ПК354
ПК353
ПК352
ПК351
ПК350
ПК349
ПК348
ПК347
ПК346
ПК345
ПК344
ПК343
ПК342
ПК341
ПК340
ПК339
ПК338
ПК337
ПК336
ПК335
ПК334
ПК333
ПК332
ПК331
ПК330
ПК329
ПК328
ПК327
ПК326
ПК325
ПК324
ПК323
ПК322
ПК321
ПК320
ПК319
ПК318
ПК317
ПК316
ПК315
ПК314
ПК313
ПК312
ПК311
ПК310
ПК309
ПК308
ПК307
ПК306
ПК305
ПК304
ПК303
ПК302
ПК301
ПК300
ПК299
ПК298
ПК297
ПК296
ПК295
ПК294
ПК293
ПК292
ПК291
ПК290
ПК289
ПК288
ПК287
ПК286
ПК285
ПК284
ПК283
ПК282
ПК281
ПК280
ПК279
ПК278
ПК277
ПК276
ПК275
ПК274
ПК273
ПК272
ПК271
ПК270
ПК269
ПК268
ПК267
ПК266
ПК265
ПК264
ПК263
ПК262
ПК261
ПК260
ПК259
ПК258
ПК257
ПК256
ПК255
ПК254
ПК253
ПК252
ПК251
ПК250
ПК249
ПК248
ПК247
ПК246
ПК245
ПК244
ПК243
ПК242
ПК241
ПК240
ПК239
ПК238
ПК237
ПК236
ПК235
ПК234
ПК233
ПК232
ПК231
ПК230
ПК229
ПК228
ПК227
ПК226
ПК225
ПК224
ПК223
ПК222
ПК221
ПК220
ПК219
ПК218
ПК217
ПК216
ПК215
ПК214
ПК213
ПК212
ПК211
ПК210
ПК209
ПК208
ПК207
ПК206
ПК205
ПК204
ПК203
ПК202
ПК201
ПК200
ПК199
ПК198
ПК197
ПК196
ПК195
ПК194
ПК193
ПК192
ПК191
ПК190
ПК189
ПК188
ПК187
ПК186
ПК185
ПК184
ПК183
ПК182
ПК181
ПК180
ПК179
ПК178
ПК177
ПК176
ПК175
ПК174
ПК173
ПК172
ПК171
ПК170
ПК169
ПК168
ПК167
ПК166
ПК165
ПК164
ПК163
ПК162
ПК161
ПК160
ПК159
ПК158
ПК157
ПК156
ПК155
ПК154
ПК153
ПК152
ПК151
ПК150
ПК149
ПК148
ПК147
ПК146
ПК145
ПК144
ПК143
ПК142
ПК141
ПК140
ПК139
ПК138
ПК137
ПК136
ПК135
ПК134
ПК133
ПК132
ПК131
ПК130
ПК129
ПК128
ПК127
ПК126
ПК125
ПК124
ПК123
ПК122
ПК121
ПК120
ПК119
ПК118
ПК117
ПК116
ПК115
ПК114
ПК113
ПК112
ПК111
ПК110
ПК109
ПК108
ПК107
ПК106
ПК105
ПК104
ПК103
ПК102
ПК101
ПК100
ПК99
ПК98
ПК97
ПК96
ПК95
ПК94
ПК93
ПК92
ПК91
ПК90
ПК89
ПК88
ПК87
ПК86
ПК85
ПК84
ПК83
ПК82
ПК81
ПК80
ПК79
ПК78
ПК77
ПК76
ПК75
ПК74
ПК73
ПК72
ПК71
ПК70
ПК69
ПК68
ПК67
ПК66
ПК65
ПК64
ПК63
ПК62
ПК61
ПК60
ПК59
ПК58
ПК57
ПК56
ПК55
ПК54
ПК53
ПК52
ПК51
ПК50
ПК49
ПК48
ПК47
ПК46
ПК45
ПК44
ПК43
ПК42
ПК41
ПК40
ПК39
ПК38
ПК37
ПК36
ПК35
ПК34
ПК33
ПК32
ПК31
ПК30
ПК29
ПК28
ПК27
ПК26
ПК25
ПК24
ПК23
ПК22
ПК21
ПК20
ПК19
ПК18
ПК17
ПК16
ПК15
ПК14
ПК13
ПК12
ПК11
ПК10
ПК9
ПК8
ПК7
ПК6
ПК5
ПК4
ПК3
ПК2
ПК1
ПК0
ПК-1
ПК-2
ПК-3
ПК-4
ПК-5
ПК-6
ПК-7
ПК-8
ПК-9
ПК-10
ПК-11
ПК-12
ПК-13
ПК-14
ПК-15
ПК-16
ПК-17
ПК-18
ПК-19
ПК-20
ПК-21
ПК-22
ПК-23
ПК-24
ПК-25
ПК-26
ПК-27
ПК-28
ПК-29
ПК-30
ПК-31
ПК-32
ПК-33
ПК-34
ПК-35
ПК-36
ПК-37
ПК-38
ПК-39
ПК-40
ПК-41
ПК-42
ПК-43
ПК-44
ПК-45
ПК-46
ПК-47
ПК-48
ПК-49
ПК-50
ПК-51
ПК-52
ПК-53
ПК-54
ПК-55
ПК-56
ПК-57
ПК-58
ПК-59
ПК-60
ПК-61
ПК-62
ПК-63
ПК-64
ПК-65
ПК-66
ПК-67
ПК-68
ПК-69
ПК-70
ПК-71
ПК-72
ПК-73
ПК-74
ПК-75
ПК-76
ПК-77
ПК-78
ПК-79
ПК-80
ПК-81
ПК-82
ПК-83
ПК-84
ПК-85
ПК-86
ПК-87
ПК-88
ПК-89
ПК-90
ПК-91
ПК-92
ПК-93
ПК-94
ПК-95
ПК-96
ПК-97
ПК-98
ПК-99
ПК-100
ПК-101
ПК-102
ПК-103
ПК-104
ПК-105
ПК-106
ПК-107
ПК-108
ПК-109
ПК-110
ПК-111
ПК-112
ПК-113
ПК-114
ПК-115
ПК-116
ПК-117
ПК-118
ПК-119
ПК-120
ПК-121
ПК-122
ПК-123
ПК-124
ПК-125
ПК-126
ПК-127
ПК-128
ПК-129
ПК-130
ПК-131
ПК-132
ПК-133
ПК-134
ПК-135
ПК-136
ПК-137
ПК-138
ПК-139
ПК-140
ПК-141
ПК-142
ПК-143
ПК-144
ПК-145
ПК-146
ПК-147
ПК-148
ПК-149
ПК-150
ПК-151
ПК-152
ПК-153
ПК-154
ПК-155
ПК-156
ПК-157
ПК-158
ПК-159
ПК-160
ПК-161
ПК-162
ПК-163
ПК-164
ПК-165
ПК-166
ПК-167
ПК-168
ПК-169
ПК-170
ПК-171
ПК-172
ПК-173
ПК-174
ПК-175
ПК-176
ПК-177
ПК-178
ПК-179
ПК-180
ПК-181
ПК-182
ПК-183
ПК-184
ПК-185
ПК-186
ПК-187
ПК-188
ПК-189
ПК-190
ПК-191
ПК-192
ПК-193
ПК-194
ПК-195
ПК-196
ПК-197
ПК-198
ПК-199
ПК-200
ПК-201
ПК-202
ПК-203
ПК-204
ПК-205
ПК-206
ПК-207
ПК-208
ПК-209
ПК-210
ПК-211
ПК-212
ПК-213
ПК-214
ПК-215
ПК-216
ПК-217
ПК-218
ПК-219
ПК-220
ПК-221
ПК-222
ПК-223
ПК-224
ПК-225
ПК-226
ПК-227
ПК-228
ПК-229
ПК-230
ПК-231
ПК-232
ПК-233
ПК-234
ПК-235
ПК-236
ПК-237
ПК-238
ПК-239
ПК-240
ПК-241
ПК-242
ПК-243
ПК-244
ПК-245
ПК-246
ПК-247
ПК-248
ПК-249
ПК-250
ПК-251
ПК-252
ПК-253
ПК-254
ПК-255
ПК-256
ПК-257
ПК-258
ПК-259
ПК-260
ПК-261
ПК-262
ПК-263
ПК-264
ПК-265
ПК-266
ПК-267
ПК-268
ПК-269
ПК-270
ПК-271
ПК-272
ПК-273
ПК-274
ПК-275
ПК-276
ПК-277
ПК-278
ПК-279
ПК-280
ПК-281
ПК-282
ПК-283
ПК-284
ПК-285
ПК-286
ПК-287
ПК-288
ПК-289
ПК-290
ПК-291
ПК-292
ПК-293
ПК-294
ПК-295
ПК-296
ПК-297
ПК-298
ПК-299
ПК-300
ПК-301
ПК-302
ПК-303
ПК-304
ПК-305
ПК-306
ПК-307
ПК-308
ПК-309
ПК-310
ПК-311
ПК-312
ПК-313
ПК-314
ПК-315
ПК-316
ПК-317
ПК-318
ПК-319
ПК-320
ПК-321
ПК-322
ПК-323
ПК-324
ПК-325
ПК-326
ПК-327
ПК-328
ПК-329
ПК-330
ПК-331
ПК-332
ПК-333
ПК-334
ПК-335
ПК-336
ПК-337
ПК-338
ПК-339
ПК-340
ПК-341
ПК-342
ПК-343
ПК-344
ПК-345
ПК-346
ПК-347
ПК-348
ПК-349
ПК-350
ПК-351
ПК-352
ПК-353
ПК-354
ПК-355
ПК-356
ПК-357
ПК-358
ПК-359
ПК-360
ПК-361
ПК-362
ПК-363
ПК-364
ПК-365
ПК-366
ПК-367
ПК-368
ПК-369
ПК-370
ПК-371
ПК-372
ПК-373
ПК-374
ПК-375
ПК-376
ПК-377
ПК-378
ПК-379
ПК-380
ПК-381
ПК-382
ПК-383
ПК-384
ПК-385
ПК-386
ПК-387
ПК-388
ПК-389
ПК-390
ПК-391
ПК-392
ПК-393
ПК-394
ПК-395
ПК-396
ПК-397
ПК-398
ПК-399
ПК-400
ПК-401
ПК-402
ПК-403
ПК-404
ПК-405
ПК-406
ПК-407
ПК-408
ПК-409
ПК-410
ПК-411
ПК-412
ПК-413
ПК-414
ПК-415
ПК-416
ПК-417
ПК-418
ПК-419
ПК-420
ПК-421
ПК-422
ПК-423
ПК-424
ПК-425
ПК-426
ПК-427
ПК-428
ПК-429
ПК-430
ПК-431
ПК-432
ПК-433
ПК-434
ПК-435
ПК-436
ПК-437
ПК-438
ПК-439
ПК-440
ПК-441
ПК-442
ПК-443
ПК-444
ПК-445
ПК-446
ПК-447
ПК-448
ПК-449
ПК-450
ПК-451
ПК-452
ПК-453
ПК-454
ПК-455
ПК-456
ПК-457
ПК-458
ПК-459
ПК-460
ПК-461
ПК-462
ПК-463
ПК-464
ПК-465
ПК-466
ПК-467
ПК-468
ПК-469
ПК-470
ПК-471
ПК-472
ПК-473
ПК-474
ПК-475
ПК-476
ПК-477
ПК-478
ПК-479
ПК-480
ПК-481
ПК-482
ПК-483
ПК-484
ПК-485
ПК-486
ПК-487
ПК-488
ПК-489
ПК-490
ПК-491
ПК-492
ПК-493
ПК-494
ПК-495
ПК-496
ПК-497
ПК-498
ПК-499
ПК-500
ПК-501
ПК-502
ПК-503
ПК-504
ПК-505
ПК-506
ПК-507
ПК-508
ПК-509
ПК-510
ПК-511
ПК-512
ПК-513
ПК-514
ПК-515
ПК-516
ПК-517
ПК-518
ПК-519
ПК-520
ПК-521
ПК-522
ПК-523
ПК-524
ПК-525
ПК-526
ПК-527
ПК-528
ПК-529
ПК-530
ПК-531
ПК-532
ПК-533
ПК-534
ПК-535
ПК-536
ПК-537
ПК-538
ПК-539
ПК-540
ПК-541
ПК-542
ПК-543
ПК-544
ПК-545
ПК-546
ПК-547
ПК-548
ПК-549
ПК-550
ПК-551
ПК-552
ПК-553
ПК-554
ПК-555
ПК-556
ПК-557
ПК-558
ПК-559
ПК-560
ПК-561
ПК-562
ПК-563
ПК-564
ПК-565
ПК-566
ПК-567
ПК-568
ПК-569
ПК-570
ПК-571
ПК-572
ПК-573
ПК-574
ПК-575
ПК-576
ПК-577
ПК-578
ПК-579
ПК-580
ПК-581
ПК-582
ПК-583
ПК-584
ПК-585
ПК-586
ПК-587
ПК-588
ПК-589
ПК-590
ПК-591
ПК-592
ПК-593
ПК-594
ПК-595
ПК-596
ПК-597
ПК-598
ПК-599
ПК-600
ПК-601
ПК-602
ПК-603
ПК-604
ПК-605
ПК-606
ПК-607
ПК-608
ПК-609
ПК-610
ПК-611
ПК-612
ПК-613
ПК-614
ПК-615
ПК-616
ПК-617
ПК-618
ПК-619
ПК-620
ПК-621
ПК-622
ПК-623
ПК-624
ПК-625
ПК-626
ПК-627
ПК-628
ПК-629
ПК-630
ПК-631
ПК-632
ПК-633
ПК-634
ПК-635
ПК-636
ПК-637
ПК-638
ПК-639
ПК-640
ПК-641
ПК-642
ПК-643
ПК-644
ПК-645
ПК-646
ПК-647
ПК-648
ПК-649
ПК-650
ПК-651
ПК-652
ПК-653
ПК-654
ПК-655
ПК-656
ПК-657
ПК-658
ПК-659
ПК-660
ПК-661
ПК-662
ПК-663
ПК-664
ПК-665
ПК-666
ПК-667
ПК-668
ПК-669
ПК-670
ПК-671
ПК-672
ПК-673
ПК-674
ПК-675
ПК-676
ПК-677
ПК-678
ПК-679
ПК-680
ПК-681
ПК-682
ПК-683
ПК-684
ПК-685
ПК-686
ПК-687
ПК-688
ПК-689
ПК-690
ПК-691
ПК-692
ПК-693
ПК-694
ПК-695
ПК-696
ПК-697
ПК-698
ПК-699
ПК-700
ПК-701
ПК-702
ПК-703
ПК-704
ПК-705
ПК-706
ПК-707
ПК-708
ПК-709
ПК-710
ПК-711
ПК-712
ПК-713
ПК-714
ПК-715
ПК-716
ПК-717
ПК-718
ПК-719
ПК-720
ПК-721
ПК-722
ПК-723
ПК-724
ПК-725
ПК-726
ПК-727
ПК-728
ПК-729
ПК-730
ПК-731
ПК-732
ПК-733
ПК-734
ПК-735
ПК-736
ПК-737
ПК-738
ПК-739
ПК-740
ПК-741
ПК-742
ПК-743
ПК-744
ПК-745
ПК-746
ПК-747
ПК-748
ПК-749
ПК-750
ПК-751
ПК-752
ПК-753
ПК-754
ПК-755
ПК-756
ПК-757
ПК-758
ПК-759
ПК-760
ПК-761
ПК-762
ПК-763
ПК-764
ПК-765
ПК-766
ПК-767
ПК-768
ПК-769
ПК-770
ПК-771
ПК-772
ПК-773
ПК-774
ПК-775
ПК-776
ПК-777
ПК-778
ПК-779
ПК-780
ПК-781
ПК-782
ПК-783
ПК-784
ПК-785
ПК-786
ПК-787
ПК-788
ПК-789
ПК-790
ПК-791
ПК-792
ПК-793
ПК-794
ПК-795
ПК-796
ПК-797
ПК-798
ПК-799
ПК-800
ПК-801
ПК-802
ПК-803
ПК-804
ПК-805
ПК-806
ПК-807
ПК-808
ПК-809
ПК-810
ПК-811
ПК-812
ПК-813
ПК-814
ПК-815
ПК-816
ПК-817
ПК-818
ПК-819
ПК-820
ПК-821
ПК-822
ПК-823
ПК-824
ПК-825
ПК-826
ПК-827
ПК-828
ПК-829
ПК-830
ПК-831
ПК-832
ПК-833
ПК-834
ПК-835
ПК-836
ПК-837
ПК-838
ПК-839
ПК-840
ПК-841
ПК-842
ПК-843
ПК-844
ПК-845
ПК-846
ПК-847
ПК-848
ПК-849
ПК-850
ПК-851
ПК-852
ПК-853
ПК-854
ПК-855
ПК-856
ПК-857
ПК-858
ПК-859
ПК-860
ПК-861
ПК-862
ПК-863
ПК-864
ПК-865
ПК-866
ПК-867
ПК-868
ПК-869
ПК-870
ПК-871
ПК-872
ПК-873
ПК-874
ПК-875
ПК-876
ПК-877
ПК-878
ПК-879
ПК-880
ПК-881
ПК-882
ПК-883
ПК-884
ПК-885
ПК-886
ПК-887
ПК-888
ПК-889
ПК-890
ПК-891
ПК-892
ПК-893
ПК-894
ПК-895
ПК-896
ПК-897
ПК-898
ПК-899
ПК-900
ПК-901
ПК-902
ПК-903
ПК-904
ПК-905
ПК-906
ПК-907
ПК-908
ПК-909
ПК-910
ПК-911
ПК-912
ПК-913
ПК-914
ПК-915
ПК-916
ПК-917
ПК-918
ПК-919
ПК-920
ПК-921
ПК-922
ПК-923
ПК-924
ПК-925
ПК-926
ПК-927
ПК-928
ПК-929
ПК-930
ПК-931
ПК-932
ПК-933
ПК-934
ПК-935
ПК-936
ПК-937
ПК-938
ПК-939
ПК-940
ПК-941
ПК-942
ПК-943
ПК-944

План трассы. ПК1042 - ПК1900. Полоса отвода (1:2000)



1. Система координат МСК-16 зона 1
2. Съемка выполнена в марте-мае 2024 г.
3. План составлен с сечением рельефа через 0.5 м
4. Система высот Балтийская 1977г.
5. Чертеж разработан на основе материалов НКНХ.5273-ИИ-ИГДИЗ.2.4, Подраздел 3. Участок КМ 104 - КМ 190, Часть 2. Графическая часть, Том 1.3.2.4, чертеж НКНХ.5273-ИИ-ИГДИЗ.2.4-0030.

Схема расположения листов

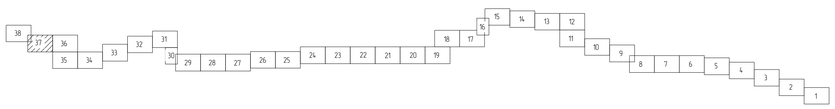

Изм.	Кол.уч.	Лист	№док.	Подпись	Дата
Разраб.		Заболотная			10.10.24
Проверил		Рубченко			10.10.24
Гл. спец.		Кошелов			10.10.24
Н. контр.					
ГИП		Дордий			10.10.24

НКНХ.5273-ПД-ПП02-0004

"Реконструкция линейного сооружения - имущественный комплекс «Управление эпилинеарободов» на участке Нижнекамск - Казань. Модернизация объектов для транспортировки этилена с учетом дополнительных объектов от ЭП-600"

Стадия	Лист	Листов
П	37	38

План трассы. ПК1042 - ПК1900. Полоса отвода (1:2000)

СИБУР НОВЫЕ РЕСУРСЫ

НКНХ.5273-ПД-ПП02-0004.37_0_R.dwg

Формат А0

Инв. № подл. 00056118 | Подп. и дата | Взам. инв. №

План трассы. ПК1042 - ПК1900. Полоса отвода (1:2000)

Республика Татарстан, Тюлячинский муниципальный район, Сабинский муниципальный район, Арский муниципальный район, Пестречинский муниципальный район, Высокогорский муниципальный район

С

ПК1902
ПК1901
ПК1900
ПК1899
ПК1898
ПК1897
ПК1896
ПК1895
ПК1894
ПК1893
ПК1892
ПК1891
ПК1890
ПК1889
ПК1888
ПК1887
ПК1886
ПК1885
ПК1884
ПК1883
ПК1882
ПК1881
ПК1880
ПК1879+15
ПК1879

Конец трассы
Участок эти-нопровода «Пижменск – Казань от ПК 1900+43.00
а.д. Татарская Мишарка – Большая Атня км 0+0
Конец трассы ПК пк ПК 1901+21.05

Зу 16:16:271201:529
Земель сельскохозяйственного назначения

Зу 16:16:271201:5[illegible]
Земель сельскохозяйственного назначения

Зу 16:16:271201:505
Земель сельскохозяйственного назначения

Зу 16:16:271201:525
Земель сельскохозяйственного назначения

Зу 16:16:271201:526
Земель сельскохозяйственного назначения

Зу 16:16:271201:527
Земель сельскохозяйственного назначения

Зу 16:16:271201:528
Земель сельскохозяйственного назначения

Зу 16:16:271201:[illegible]
Земель сельскохозяйственного назначения

Зу 16:16:271201:[illegible]
Земель сельскохозяйственного назначения

Зу 16:16:271201:[illegible]
Земель сельскохозяйственного назначения

ВУ144
ПК1889+79.71
4.4430°
R=509

ВУ193
ПК1[illegible]+[illegible]
4.4430°

ВУ143
ПК1878+53.25
4.2410°
R=400N

ВУ192
ПК1878+15
4.2410°

Линия современных г. пассажи 27

Условные обозначения

- граница зоны планируемого размещения линейного объекта
- граница зоны планируемого размещения ВЗУ
- трасса проектируемого эти-нопровода (основной)
- трасса проектируемого эти-нопровода (резервной)
- трасса проектируемого ВОЛС

Схема расположения листов

38 | 37 | 36 | 35 | 34 | 33 | 32 | 31 | 30 | 29 | 28 | 27 | 26 | 25 | 24 | 23 | 22 | 21 | 20 | 19 | 18 | 17 | 16 | 15 | 14 | 13 | 12 | 11 | 10 | 9 | 8 | 7 | 6 | 5 | 4 | 3 | 2 | 1

1. Система координат МСК-16 зона 1.
2. Съемка выполнена в марте-мае 2024 г.
3. План составлен с сечением рельефа через 0.5 м
4. Система высот Балтийская 1977г.
5. Чертеж разработан на основе материалов НКНХ.5273-ИИ-ИГДИЗ.2.4, Подраздел 3. Участок КМ 104 - КМ 190. Часть 2. Графическая часть, Том 1.3.2.4, чертеж НКНХ.5273-ИИ-ИГДИЗ.2.4-0030.

Изм.	Кол.уч.	Лист	№док.	Подпись	Дата	НКНХ.5273-ПД-ППО2-0004
Разраб.		Заболотная			10.10.24	
Проверил		Рудченко			10.10.24	
Гл. спец.		Кошелев			10.10.24	
Н. контр.						
ГИП		Дорофеи			10.10.24	

"Реконструкция линейного сооружения – имущественный комплекс «Нефтяные эти-нопроводов» на участке Нижнекамск – Казань. Модернизация объектов для транспортировки этилена с учетом дополнительных объемов от ЭП-600"

Стадия	Лист	Листов
П	38	38

План трассы ПК104.2 - ПК1900. Полоса отвода (1:2000)

НКНХ.5273-ПД-ППО2-0004 38_0_R.dwg

Формат А0

Инв. № подл. 00056118 | Подп. и дата | Взам. инв. №

РОССИЯ, Республика Татарстан
Нижнекамский муниципальный район (г.Нижнекамск),
Тукаевский муниципальный район,
Мамадышский муниципальный район

План трассы. ПК0 - ПК600. Полоса отвода (1:2000)

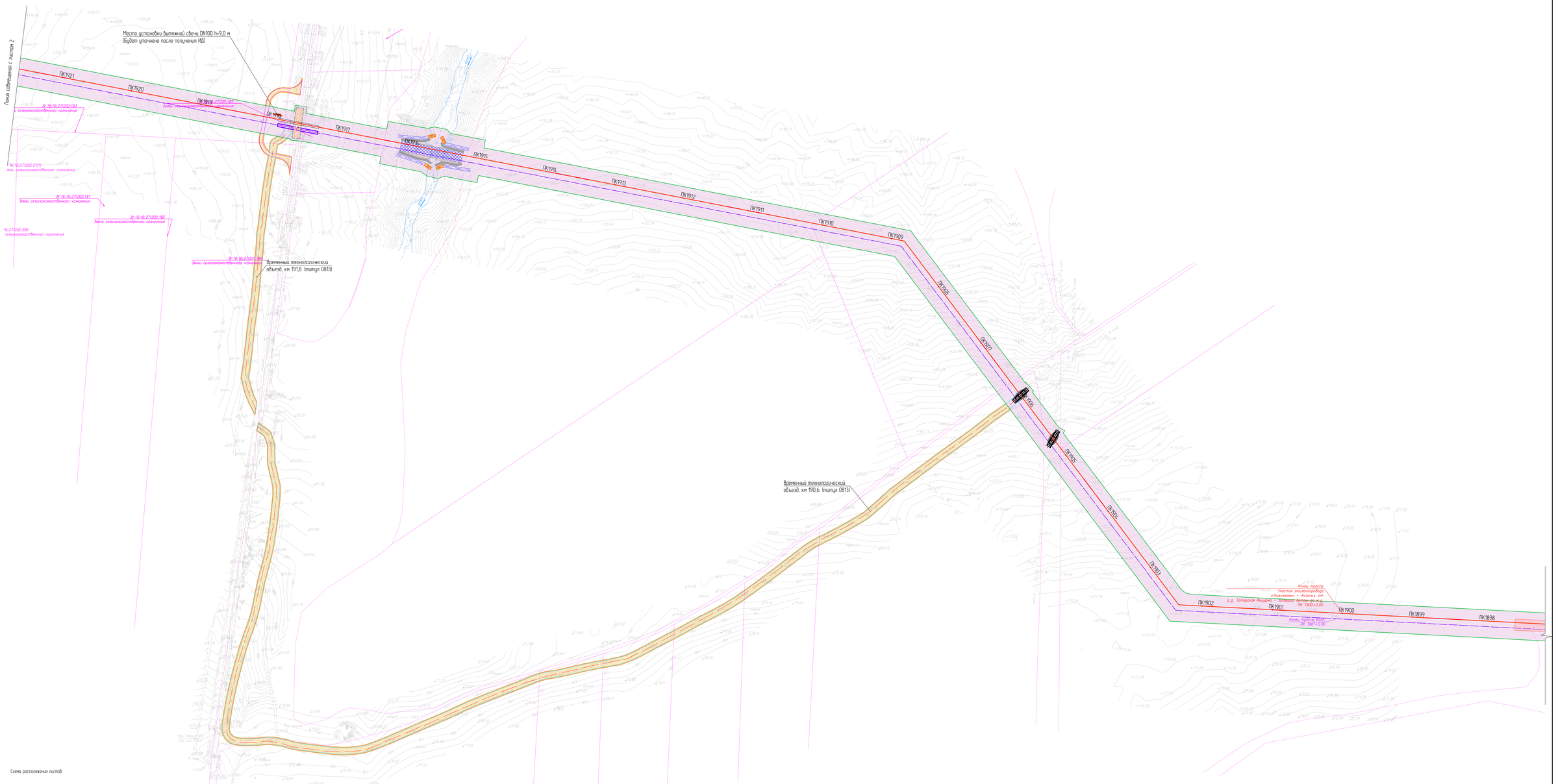

Схема расположения листов

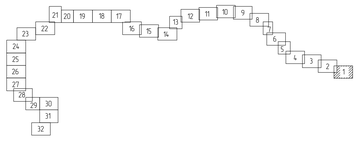

Условные обозначения

- ограница зоны технологического размещения линейного объекта
- ограница зоны технологического размещения ВЗС
- проезд проектируемого эпилепопровода (основной)
- проезд проектируемого эпилепопровода (вспомогательный)
- проезд проектируемого ВСЕС

1. Система координат МСК-16 зона 2
2. Съемка выполнена в марте-мае 2024 г.
3. План составлен с сечением рельефа через 0.5 м
4. Система высот Балтийская 1977г.
5. Чертеж разработан на основе материалов НКНХ.5273-ИИ-ИГДИ4.2.4, Подраздел 4.
Участок КМ 190 – КМ 260, Часть 2. Графическая часть, Том 1.4.2, чертеж НКНХ.5273-ИИ-ИГДИ4.2.4-Г-0045

Изм.	Кол.уч.	Лист	№док.	Подпись	Дата
Разраб.		Заболотная			10.10.24
Проверил		Рубченко			10.10.24
Гл. спец.		Кошелев			10.10.24
Н. контр.					
ГИП		Дордий			10.10.24

НКНХ.5273-ПД-ПП02-0005

"Реконструкция линейного сооружения – имущественный комплекс «Управление эпилепопроводов» на участке Нижнекамск – Казань. Модернизация объектов для транспортировки этилена с учетом дополнительных объемов от ЗП-600"

Стадия	Лист	Листов
П	1	32

План трассы ПК1900 - ПК2530.
Полоса отвода (1:2000)

СИБУР НОВЫЕ РЕСУРСЫ

НКНХ.5273-ПД-ПП02-0005.1_0_R.dwg

Формат А0

Инв. № подл. 00056118 | Подп. и дата | Взам. инв. №

С

РОССИЯ, Республика Татарстан
Нижнекамский муниципальный раройон (г.Нижнекамск),
Тукаевский муниципальный район,
Мамадышский муниципальный район

План трассы. ПК0 – ПК600. Полоса отвода (1:2000)

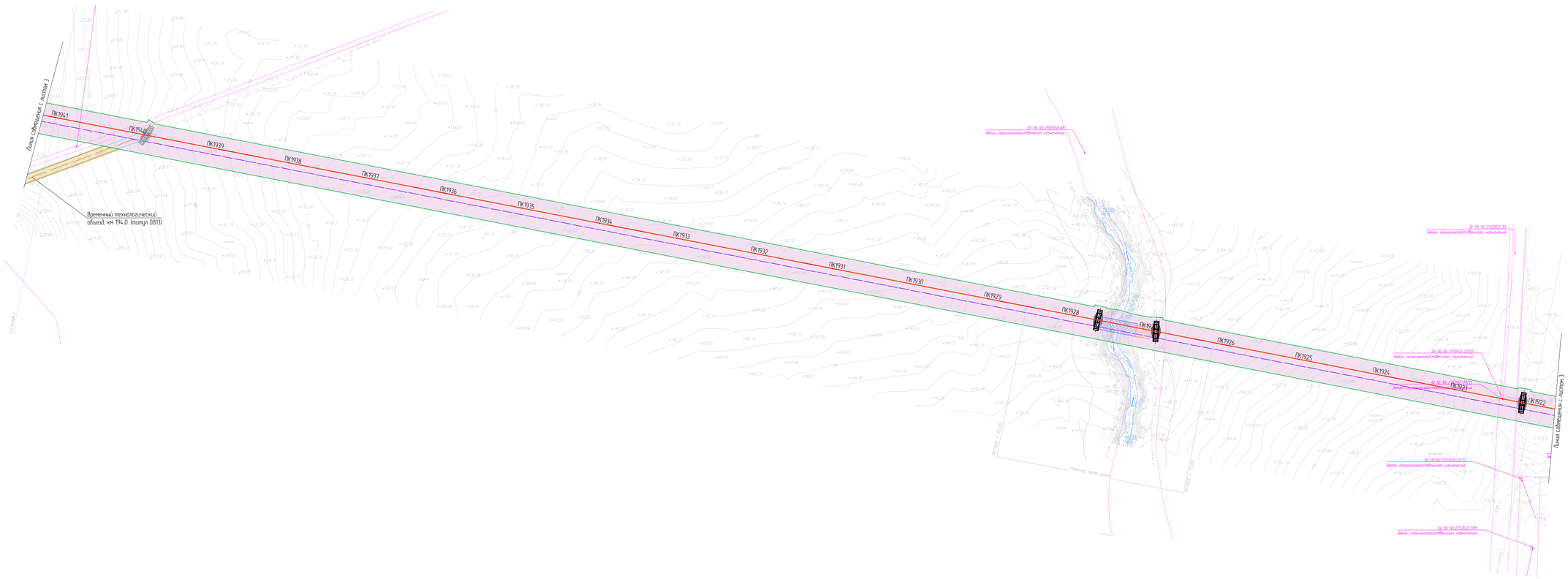

Схема расположения листов

Условные обозначения

- граница зоны технологического размещения линейного объекта
- граница зоны технологического размещения ВЗУС
- пресса проектируемого эксплуатируемого (основного)
- пресса проектируемого эксплуатируемого (дополнительного)
- пресса проектируемого ВЗУС

1. Система координат МСК-16 зона 2
2. Съемка выполнена в марте-мае 2024 г.
3. План составлен с сечением рельефа через 0,5 м
4. Система высот Балтийская 1977г.
5. Чертеж разработан на основе материалов НКНХ 5273-ИИ-ИГДИ 2.4, Подраздел 4.
Участок КМ 190 – КМ 253, Часть 2. Графическая часть, Том 14.2, чертеж НКНХ 5273-ИИ-ИГДИ 2.4-Г-0045

Изм.	Кол.уч.	Лист	№док.	Подпись	Дата
Разраб.		Заболотная			10.10.24
Проверил		Рубченко			10.10.24
Гл. спец.		Кошелев			10.10.24
Н. контр.					
ГИП		Дорбий			10.10.24

НКНХ 5273-ПД-ПП02-0005

"Реконструкция линейного сооружения – имущественный комплекс «Управление эпиленопроводов» на участке Нижнекамск – Казань. Модернизация объектов для транспортировки этилена с учетом дополнительных объемов от ЭП-600"

Стадия	Лист	Листов
П	2	32

План трассы ПК1900 – ПК2530.
Полоса отвода (1:2000)

СИБУР
НОВЫЕ РЕСУРСЫ

НКНХ 5273-ПД-ПП02-0005.2_0_R.dwg

Формат А0

Инв. № подл. 00056118 | Подп. и дата | Взам. инв. №

План трассы. ПК0 - ПК600. Полоса отвода (1:2000)

1. Система координат МСК-16 зона 2
2. Съемка выполнена в марте-мае 2024 г.
3. План составлен с сечением рельефа через 0.5 м
4. Система высот Балтийская 1977г.
5. Чертеж разработан на основе материалов НКНХ.5273-ИИ-ИГДИ4.2.4, Подраздел 4
Участок КМ 190 – КМ 260, Часть 2. Графическая часть, Том 14.2, чертеж НКНХ.5273-ИИ-ИГДИ4.2.4-Г-0045

Изм	Кол.уч	Лист	№док	Подпись	Дата
Разраб		Заболотная			10.10.24
Проверил		Рубченко			10.10.24
Гл. спец		Кошелев			10.10.24
Н. контр					
ГИП		Дорбий			10.10.24

НКНХ.5273-ПД-ПП02-0005

"Реконструкция линейного сооружения – имущественный комплекс «Управление этиленопроводов» на участке Нижнекамск – Казань. Модернизация объектов для транспортировки этилена с учетом дополнительных объемов от ЗП-600"

Стадия	Лист	Листов
П	3	32

План трассы ПК1900 - ПК2530. Полоса отвода (1:2000)

СИБУР НОВЫЕ РЕСУРСЫ

НКНХ.5273-ПД-ПП02-0005.3_0_R.dwg

Формат А0

Инв. № подл. 00056118 | Подп. и дата | Взам. инв. №

План трассы. ПК0 – ПК600. Полоса отвода (1:2000)

С

РОССИЯ, Республика Татарстан
Нижнекамский муниципальный район (г.Нижнекамск),
Тукаевский муниципальный район,
Мамадышский муниципальный район

Линия сбрешивая с лагом 5

ПК1985

ПК1984

ПК1983

ПК1982

ПК1981

ПК1980

ПК1979

ПК1978

ПК1977

ПК1976

ПК1975

ПК1974

ПК1973

ПК1972

ПК1971

ПК1970

ПК1969

ПК1968

ПК1967

ПК1966

ПК1965

ПК1964

ПК1963

Линия сбрешивая с лагом 3

Точка выхода бурового раствора
ПК 1984+88,60

Временный отвал для накопления шлама

ВЗиС, км 198,0, S=30000 м²

Площадка временного хранения грунта

Временная подъездная дорога к площадке ВЗиС, км 198,0 (титул 0813)

Место установки вытяжной свечи DN100 h=9,0 м (Будет уточнено после получения ИД)

Пересечение ВОЛС с трубой

Временный проезд от дорог общего пользования к участку производства работ, км 197,8 (титул 0813)

Переход через р.Кама и обвалованную дамбу

Переход через автодорогу и коммуникации

Зу 16:16:000000:1194
Земли промышленности, энергетики, транспорта, связи, радиовещания, телевидения, информатики, земли для обеспечения космической деятельности, земли обороны, безопасности и земли иного специального назначения

Зу 16:16:000000:899(2)(4)
Земли промышленности, энергетики, транспорта, связи, радиовещания, телевидения, информатики, земли для обеспечения космической деятельности, земли обороны, безопасности и земли иного специального назначения

Зу 16:16:182003:329
Земли сельскохозяйственного назначения

Зу 16:16:250502:49
Земли сельскохозяйственного назначения

Зу 16:16:182003:329
Земли сельскохозяйственного назначения

Зу 16:16:250502:43
Земли сельскохозяйственного назначения

Схема расположения листов

Условные обозначения

- граница зоны планируемого размещения линейного объекта
- граница зоны планируемого размещения ВЗиС
- трасса проектируемого этиленопровода (основной)
- трасса проектируемого этиленопровода (резервный)
- трасса проектируемого ВОЛС

1. Система координат МСК-16 зона 2
2. Съемка выполнена в марте-мае 2024 г.
3. План составлен с сечением рельефа через 0.5 м
4. Система высот Балтийская 1977г
5. Чертеж разработан на основе материалов НКНХ.5273-ИИ-ИГДИ4.2.4, Подраздел 4. Участок КМ 190 – КМ 260, Часть 2. Графическая часть, Том 14.2, чертеж НКНХ.5273-ИИ-ИГДИ4.2.4-Г-0045

							НКНХ.5273-ПД-ПП02-0005
							"Реконструкция линейного сооружения – имущественный комплекс «Магистральные этиленопроводы» на участке Нижнекамск – Казань. Модернизация объектов для транспортировки этилена с учетом дополнительных объемов от ЗП-600"
Изм.	Кол.уч.	Лист	№док.	Подпись	Дата		
Разраб.		Заболотная			10.10.24		Стадия: П; Лист: 4; Листов: 32
Проверил		Рубченко			10.10.24		
Гл. спец.		Кашапов			10.10.24		
Н. контр.							План трассы. ПК1900 – ПК2530. Полоса отвода (1:2000)
ГИП		Зарбаев			10.10.24		СИБУР

НКНХ.5273-ПД-ПП02-0005.4_0_9.dwg

Формат А0

Инв. № подл. 0005618 | Подп. и дата | Взам. инв. №

План трассы. ПК0 – ПК600. Полоса отвода (1:2000)

С

РОССИЯ, Республика Татарстан

Нижнекамский муниципальный раойон (г. Нижнекамск),

Тукаевский муниципальный раойон,

Мамадышский муниципальный раойон

Схема расположения листов

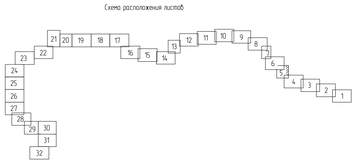

Условные обозначения

- граница зоны планируемого размещения линейного объекта
- граница зоны планируемого размещения ВЗС
- проекта прокладываемого эксплуатируемого (основного)
- проекта прокладываемого эксплуатируемого (дополнительного)
- проекта прокладываемого ВОЛС

1. Система координат МСК-16 зона 2
2. Съемка выполнена в марте-мае 2024 г.
3. План составлен с сечением рельефа через 0,5 м
4. Система высот Балтийская 1977г.
5. Чертеж разработан на основе материалов НКНХ.5273-ИИ-ИГДИ4.2.4, Подраздел 4 Участок КМ 190 – КМ 253, Часть 2. Графическая часть, Том 14.2, чертеж НКНХ.5273-ИИ-ИГДИ4.2.4-Г-0045

						НКНХ.5273-ПД-ПП02-0005
Изм.	Кол.уч.	Лист	№док.	Подпись	Дата	"Реконструкция линейного сооружения – имущественный комплекс «Управление эпиленопроводов» на участке Нижнекамск – Казань. Модернизация объектов для транспортировки этилена с учетом дополнительных объемов от ЗП-600"
Разраб.		Заболотная			10.10.24	
Проверил		Рубченко			10.10.24	
Гл. спец.		Кошелев			10.10.24	
Н. контр.						План трассы ПК1900 – ПК2530. Полоса отвода (1:2000)
ГИП		Дорбий			10.10.24	

Стадия	Лист	Листов
П	5	32

СИБУР НОВЫЕ РЕСУРСЫ

НКНХ.5273-ПД-ПП02-0005.5_0_R.dwg

Формат А0

Инв. № подл. 0005618 | Подп. и дата | Взам. инв. №

План трассы. ПК0 – ПК600. Полоса отвода (1:2000)

1. Система координат МСК-16 зона 2
2. Съемка выполнена в марте-мае 2024 г.
3. План составлен с сечением рельефа через 0,5 м
4. Система высот Балтийская 1977г.
5. Чертеж разработан на основе материалов НКНХ.5273-ИИ-ИГДИ4.2.4, Подраздел 4
Участок КМ 190 – КМ 260, Часть 2. Графическая часть, Том 14.2, чертеж НКНХ.5273-ИИ-ИГДИ4.2.4-Г-0045

Изм.	Кол.уч.	Лист	№док.	Подпись	Дата	
Разраб.		Заболотная			10.10.24	
Проверил		Рубченко			10.10.24	
Гл. спец.		Кошелев			10.10.24	
Н. контр.						
ГИП		Дордий			10.10.24	

НКНХ.5273-ПД-ПП02-0005

"Реконструкция линейного сооружения – имущественный комплекс «Управление этиленопроводов» на участке Нижнекамск – Казань. Модернизация объектов для транспортировки этилена с учетом дополнительных объемов от ЗП-600"

Стадия	Лист	Листов
П	6	32

План трассы ПК1900 – ПК2530.
Полоса отвода (1:2000)

СИБУР
НОВЫЕ РЕСУРСЫ

НКНХ.5273-ПД-ПП02-0005.6_0_R.dwg

Формат А0

Инв. № подл. 00056118 | Подп. и дата | Взам. инв. №

План трассы. ПК0 – ПК600. Полоса отвода (1:2000)

С

РОССИЯ, Республика Татарстан

Нижнекамский муниципальный раройон (г.Нижнекамск),

Тукаевский муниципальный район,

Мамадышский муниципальный район

Схема расположения листов

Условные обозначения

- граница зоны планируемого размещения линейного объекта
- граница зоны планируемого размещения ВЗУС
- проезд проектируемого эксплуатировать (основной)
- проезд проектируемого эксплуатировать (дополнительный)
- проезд проектируемого ВОС

1. Система координат МСК-16 зона 2
2. Съемка выполнена в марте-мае 2024 г.
3. План составлен с сечением рельефа через 0,5 м
4. Система высот Балтийская 1977г.
5. Чертеж разработан на основе материалов НКНХ.5273-ИИ-ИГДИ4.2.4, Подраздел 4.
Участок КМ 190 – КМ 260, Часть 2. Графическая часть, Том 14.2, чертеж НКНХ.5273-ИИ-ИГДИ4.2.4-Г-0045

						НКНХ.5273-ПД-ПП02-0005
Изм.	Кол.уч.	Лист	№док.	Подпись	Дата	"Реконструкция линейного сооружения – имущественный комплекс «Управление эпиленопроводов» на участке Нижнекамск – Казань. Модернизация объектов для транспортировки этилена с учетом дополнительных объемов от ЭП-600"
Разраб.		Заболотная			10.10.24	
Проверил		Рубченко			10.10.24	
Гл. спец.		Кошелев			10.10.24	
Н. контр.						
ГИП		Дордий			10.10.24	

Стадия	Лист	Листов
П	7	32

План трассы ПК1900 – ПК2530.
Полоса отвода (1:2000)

СИБУР НОВЫЕ РЕСУРСЫ

НКНХ.5273-ПД-ПП02-0005.7_0_R.dwg

Формат А0

Инв. № подл. 00056118 | Подп. и дата | Взам. инв. №

План трассы. ПК0 – ПК600. Полоса отвода (1:2000)

С

РОССИЯ, Республика Татарстан
Нижнекамский муниципальный рарайон (г.Нижнекамск),
Тукаевский муниципальный район,
Мамадышский муниципальный район

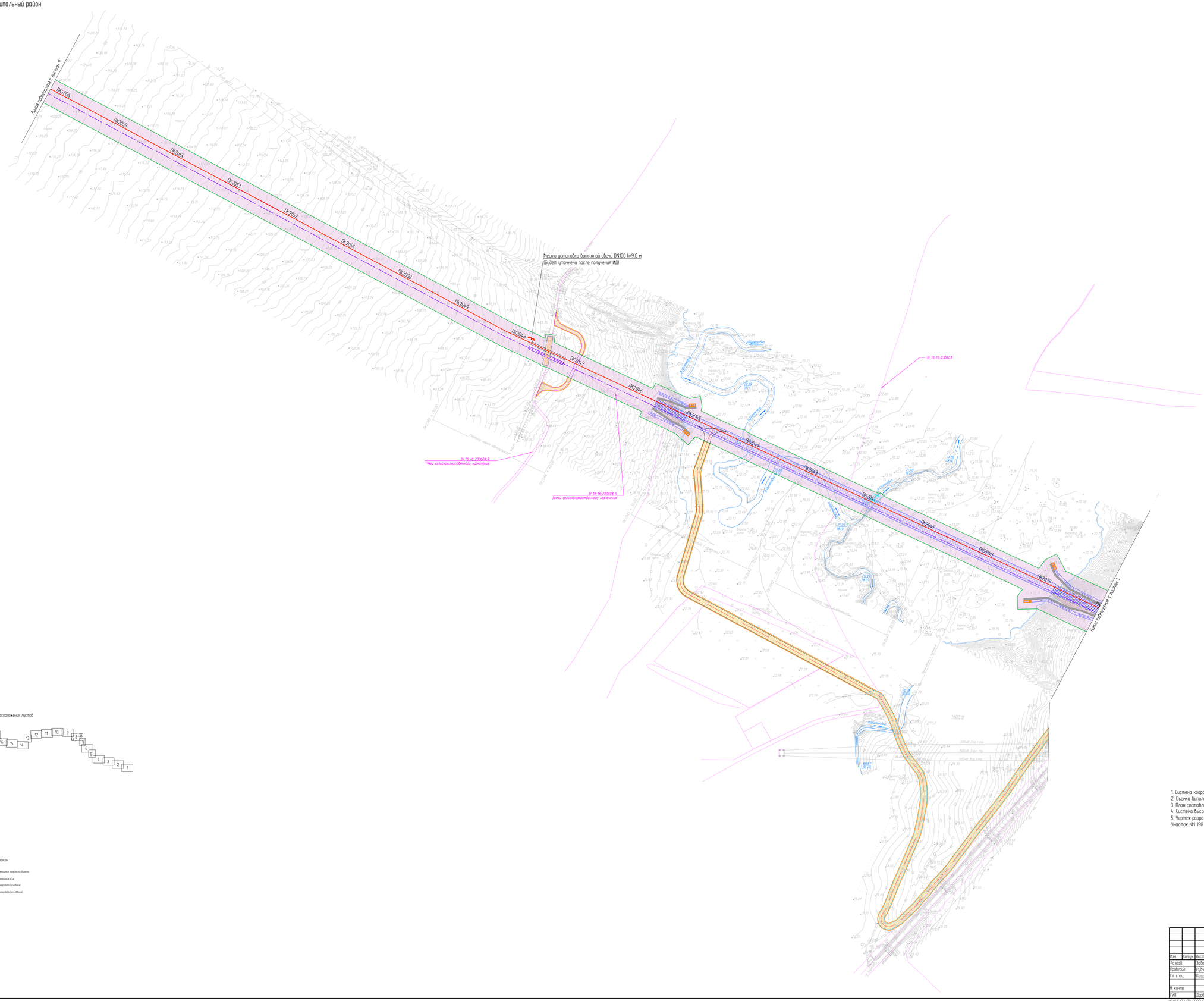

Схема расположения листов

Условные обозначения

- граница зоны планируемого размещения линейного объекта
- граница зоны планируемого размещения ВЗУС
- проезд проектируемого эксплуатируемого (основной)
- проезд проектируемого эксплуатируемого (разрядный)
- проезд проектируемого ВЗУС

1. Система координат МСК-16 зона 2
2. Съемка выполнена в марте-мае 2024 г.
3. План составлен с сечением рельефа через 0,5 м
4. Система высот Балтийская 1977г.
5. Чертеж разработан на основе материалов НКНХ.5273-ИИ-ИГДИ4.2.4, Подраздел 4.
Участок КМ 190 – КМ 260, Часть 2. Графическая часть, Том 14.2, чертеж НКНХ.5273-ИИ-ИГДИ4.2.4-Г-0045

						НКНХ.5273-ПД-ПП02-0005
Изм	Кол.уч.	Лист	№док	Подпись	Дата	"Реконструкция линейного сооружения – имущественный комплекс «Управление эпиленопроводов» на участке Нижнекамск – Казань. Модернизация объектов для транспортировки этилена с учетом дополнительных объемов от ЭП-600"
Разраб.		Заболотная			10.10.24	
Проверил		Рубченко			10.10.24	
Гл. спец.		Кошелев			10.10.24	
Н. контр.						План трассы ПК1900 – ПК2530. Полоса отвода (1:2000)
ГИП		Дордий			10.10.24	

Стадия	Лист	Листов
П	8	32

СИБУР НОВЫЕ РЕСУРСЫ

НКНХ.5273-ПД-ПП02-0005.8_0_R.dwg

Формат А0

Взам. инв. №

Подп. и дата

Инв. № подл. 00056118

План трассы. ПК0 – ПК600. Полоса отвода (1:2000)

С

РОССИЯ, Республика Татарстан
Нижнекамский муниципальный раройон (г.Нижнекамск),
Тукаевский муниципальный район,
Мамадышский муниципальный район

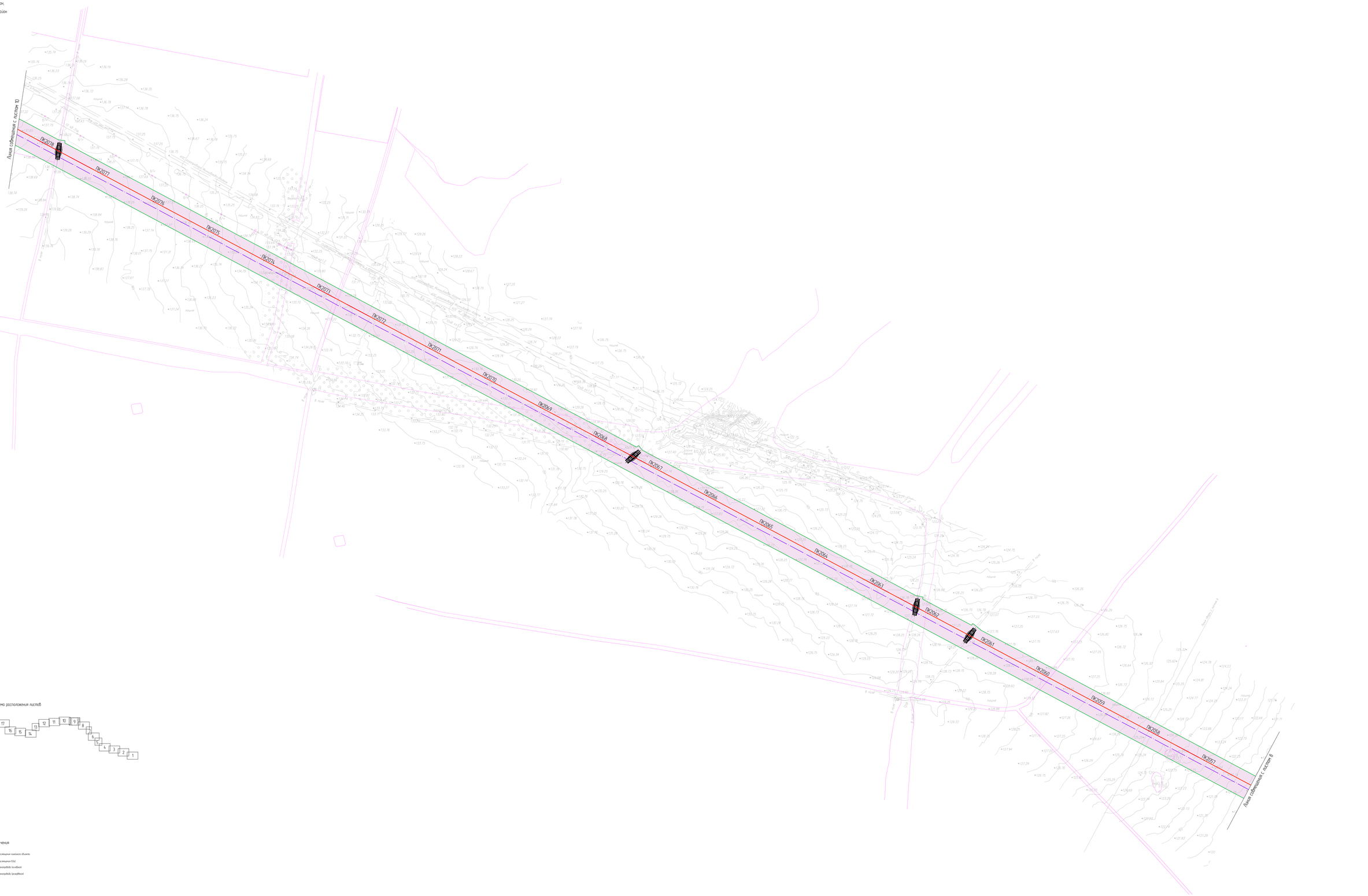

Схема расположения листов

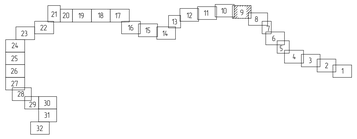

Условные обозначения

- граница зоны планируемого размещения линейного объекта
- граница зоны планируемого размещения ВЗС
- пересса проектируемого эксплуатируемого (основной)
- пересса проектируемого эксплуатируемого (вспомогательной)
- пересса проектируемого ВОЛС

1. Система координат МСК-16 зона 2
2. Съемка выполнена в марте-мае 2024 г.
3. План составлен с сечением рельефа через 0.5 м
4. Система высот Балтийская 1977г.
5. Чертеж разработан на основе материалов НКНХ.5273-ИИ-ИГДИ4.2.4, Подраздел 4
Участок КМ 190 – КМ 260, Часть 2. Графическая часть, Том 14.2, чертеж НКНХ.5273-ИИ-ИГДИ4.2.4-Г-0045

Изм.	Кол.уч.	Лист	№док.	Подпись	Дата
Разраб.		Заболотная			10.10.24
Проверил		Рубченко			10.10.24
Гл. спец.		Кошелев			10.10.24
Н. контр.					
ГИП		Дорбий			10.10.24

НКНХ.5273-ПД-ПП02-0005

"Реконструкция линейного сооружения – имущественный комплекс «Управление этиленопроводов» на участке Нижнекамск – Казань. Модернизация объектов для транспортировки этилена с учетом дополнительных объемов от ЭП-600"

Стадия	Лист	Листов
П	9	32

План трассы. ПК1900 – ПК2530.
Полоса отвода (1:2000)

СИБУР
НОВЫЕ ПРОЕКТЫ

НКНХ.5273-ПД-ПП02-0005.9_0_9.dwg

Формат А0

Инв. № подл. 0005618 | Подп. и дата | Взам. инв. №

План трассы. ПК0 – ПК600. Полоса отвода (1:2000)

С

РОССИЯ, Республика Татарстан
Нижнекамский муниципальный район (г.Нижнекамск),
Тукаевский муниципальный район,
Мамадышский муниципальный район

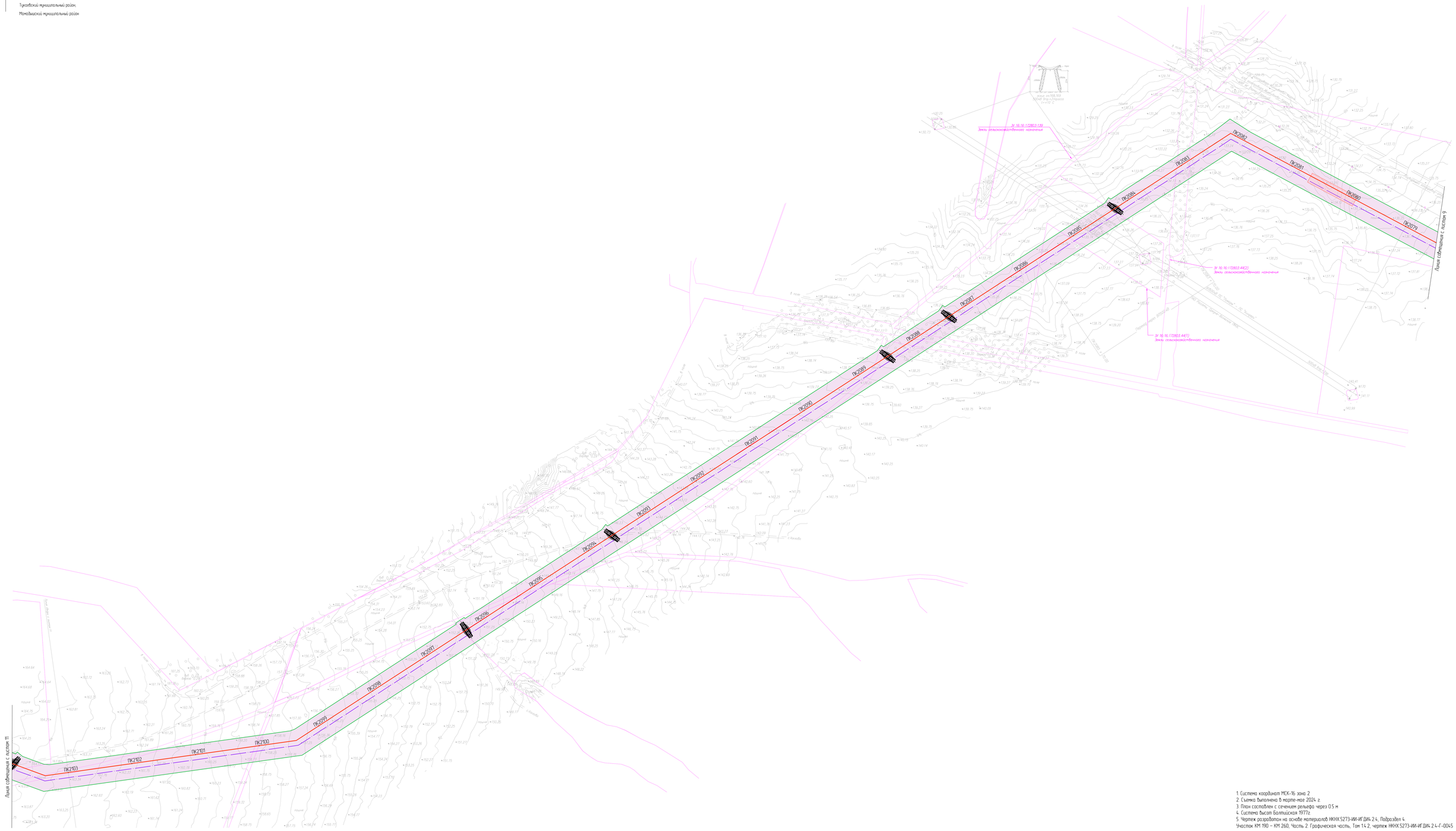

Схема расположения листов

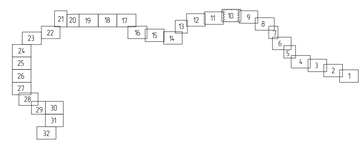

Условные обозначения

- граница зоны планируемого размещения линейного объекта
- граница зоны планируемого размещения ЗОУИТ
- трасса проектируемого эксплуатируемого трубопровода
- трасса проектируемого эксплуатируемого трубопровода
- трасса проектируемых ВОЛС

1. Система координат МСК-16 зона 2.
2. Съемка выполнена в марте-мае 2024 г.
3. План составлен с сечением рельефа через 0.5 м
4. Система высот Балтийская 1977г.
5. Чертеж разработан на основе материалов НКНХ.5273-ИИ-ИГ.ДИ4.2.4, Подраздел 4
Участок КМ 190 – КМ 260, Часть 2. Графическая часть, Том 1.4.2, чертеж НКНХ.5273-ИИ-ИГ.ДИ4.2.4-Г-0045

Изм.	Кол.уч.	Лист	№док.	Подпись	Дата
Разраб.		Заболотная			10.10.24
Проверил		Рубченко			10.10.24
Н. контр.		Кошелев			10.10.24
Н. контр.					
ГИП		Бородин			10.10.24

НКНХ.5273-ПД-ППО2-0005

"Реконструкция линейного сооружения – имущественный комплекс «Нефтяные эстакадопроводы» на участке Нижнекамск – Казань. Модернизация объектов для транспортировки этилена с учетом дополнительных объемов от ЭП-600"

Стадия	Лист	Листов
П	10	32

План трассы ПК1900 – ПК2530.
Полоса отвода (1:2000)

СИБУР

НКНХ.5273-ПД-ППО2-0005 10_0_R.dwg

Формат А3

Инв. № подл. 00056118 | Подп. и дата | Взам. инв. №

План трассы. ПК0 – ПК600. Полоса отвода (1:2000)

С

РОССИЯ, Республика Татарстан
Нижнекамский муниципальный раройон (г.Нижнекамск),
Тукаевский муниципальный район,
Мамадышский муниципальный район

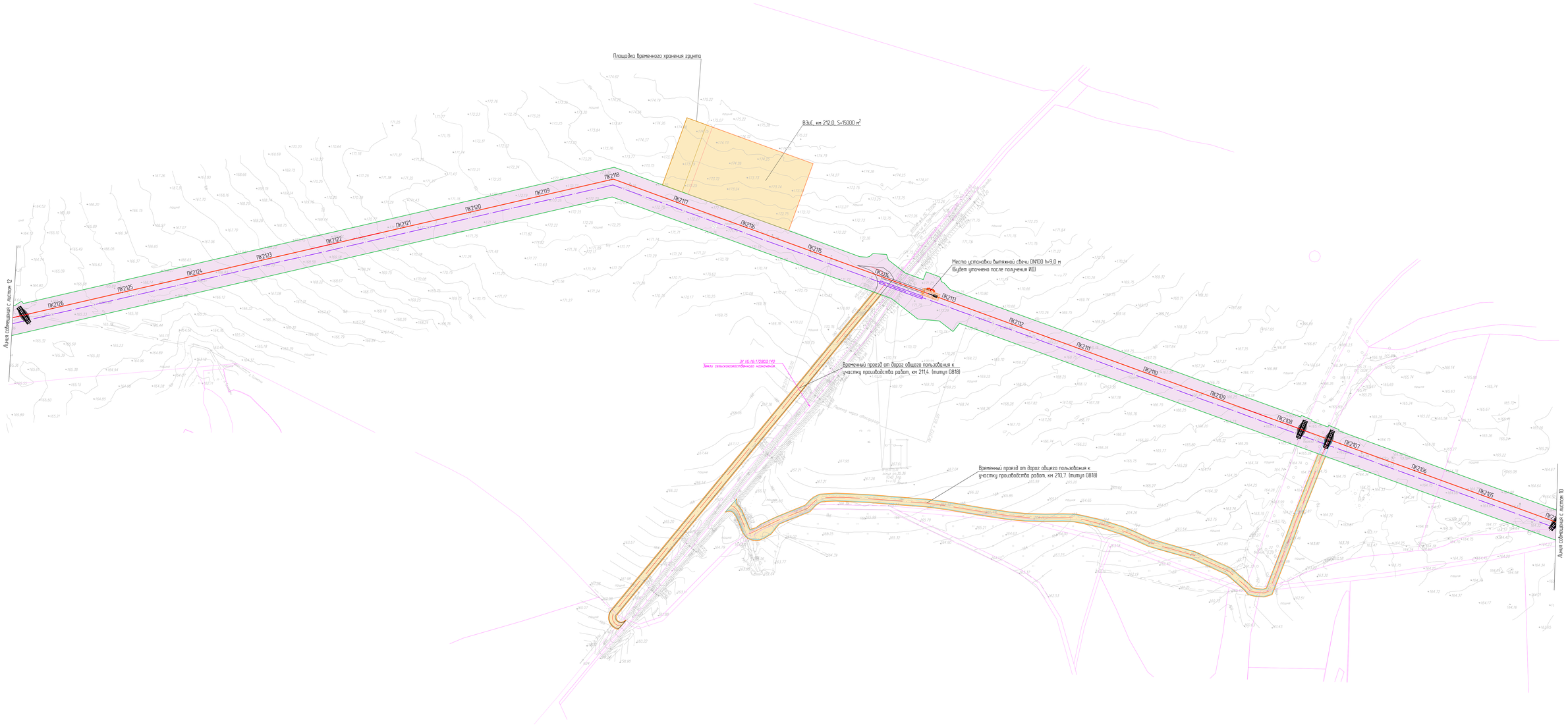

1. Система координат МСК-16 зона 2
2. Съемка выполнена в марте-мае 2024 г.
3. План составлен с сечением рельефа через 0,5 м
4. Система высот Балтийская 1977г.
5. Чертеж разработан на основе материалов НКНХ.5273-ИИ-ИГДИ 2.4, Подраздел 4.
Участок КМ 190 – КМ 253, Часть 2. Графическая часть, Том 1.4.2, чертеж НКНХ.5273-ИИ-ИГДИ 2.4-Г-0045

Схема расположения листов

Условные обозначения

- граница зоны планируемого размещения линейного объекта
- граница зоны планируемого размещения ВЗиС
- просто проектируемого эксплуатируемого (основного)
- просто проектируемого эксплуатируемого (дополнительного)
- просто проектируемого ВОЛС

						НКНХ.5273-ПД-ППО2-0005	
						"Реконструкция линейного сооружения – имущественный комплекс «Управление этиленопроводов» на участке Нижнекамск – Казань. Модернизация объектов для транспортировки этилена с учетом дополнительных объемов от ЗП-600"	
Изм	Кол.уч	Лист	№док	Подпись	Дата		
Разраб.		Заболотная			10.10.24		
Проверил		Рубченко			10.10.24		
Гл. спец.		Кошелев			10.10.24		
Н. контр.						План трассы ПК1900 – ПК2530. Полоса отвода (1:2000)	
ГИП		Дорбий			10.10.24		

Стадия	Лист	Листов
П	11	32

СИБУР НОВЫЕ РЕСУРСЫ

НКНХ.5273-ПД-ППО2-0005.11_0_R.dwg

Формат А0

Инв. № подл. 0005618 | Подп. и дата | Взам. инв. №

План трассы. ПК0 – ПК600. Полоса отвода (1:2000)

С

РОССИЯ, Республика Татарстан

Нижнекамский муниципальный рарайон (г.Нижнекамск),

Тукаевский муниципальный район,

Мамадышский муниципальный район

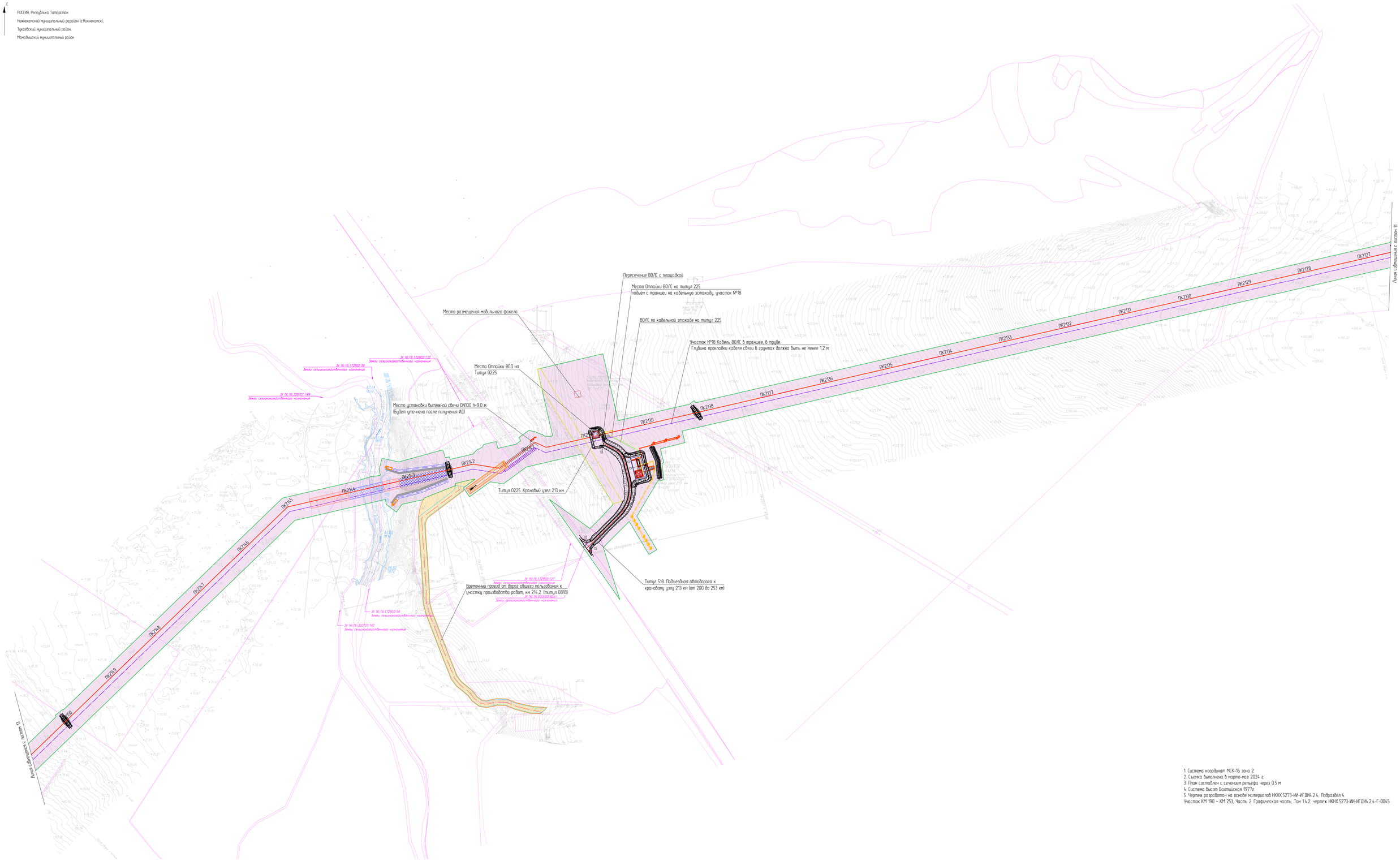

1. Система координат МСК-16 зона 2
2. Съемка выполнена в марте-мае 2024 г.
3. План составлен с сечением рельефа через 0,5 м
4. Система высот Балтийская 1977г.
5. Чертеж разработан на основе материалов НКНХ 5273-ИИ-ИГДИ4.2.4, Подраздел 4.
Участок КМ 190 – КМ 253, Часть 2. Графическая часть, Том 14.2, чертеж НКНХ 5273-ИИ-ИГДИ4.2.4-Г-0045

Схема расположения листов

Условные обозначения

- граница зоны планируемого размещения линейного объекта
- граница зоны планируемого размещения ВОЛС
- пресса проектируемого эпилинаправлённого кабеля
- пресса проектируемого эпилинаправлённого кабеля
- пресса проектируемого ВОЛС

Изм	Кол.уч.	Лист	№док	Подпись	Дата
Разраб		Заболотная			10.10.24
Проверил		Рубченко			10.10.24
Гл. спец.		Кошелев			10.10.24
Н. контр.					
ГИП		Дорбий			10.10.24

НКНХ 5273-ПД-ПП02-0005

"Реконструкция линейного сооружения – имущественный комплекс «Управление эпилинаправлёнов» на участке Нижнекамск – Казань. Модернизация объектов для транспортировки эпилина с учетом дополнительных объемов от ЭП-600"

Стадия	Лист	Листов
П	12	32

План трассы ПК1900 – ПК2530
Полоса отвода (1:2000)

СИБУР
НОВЫЕ РЕСУРСЫ

НКНХ 5273-ПД-ПП02-0005.12_0_R.dwg

Формат А0

Инв. № подл. 00056118

Подп. и дата

Взам. инв. №

План трассы. ПК0 – ПК600. Полоса отвода (1:2000)

С

РОССИЯ, Республика Татарстан
Нижнекамский муниципальный рарайон (г.Нижнекамск),
Тукаевский муниципальный район,
Мамадышский муниципальный район

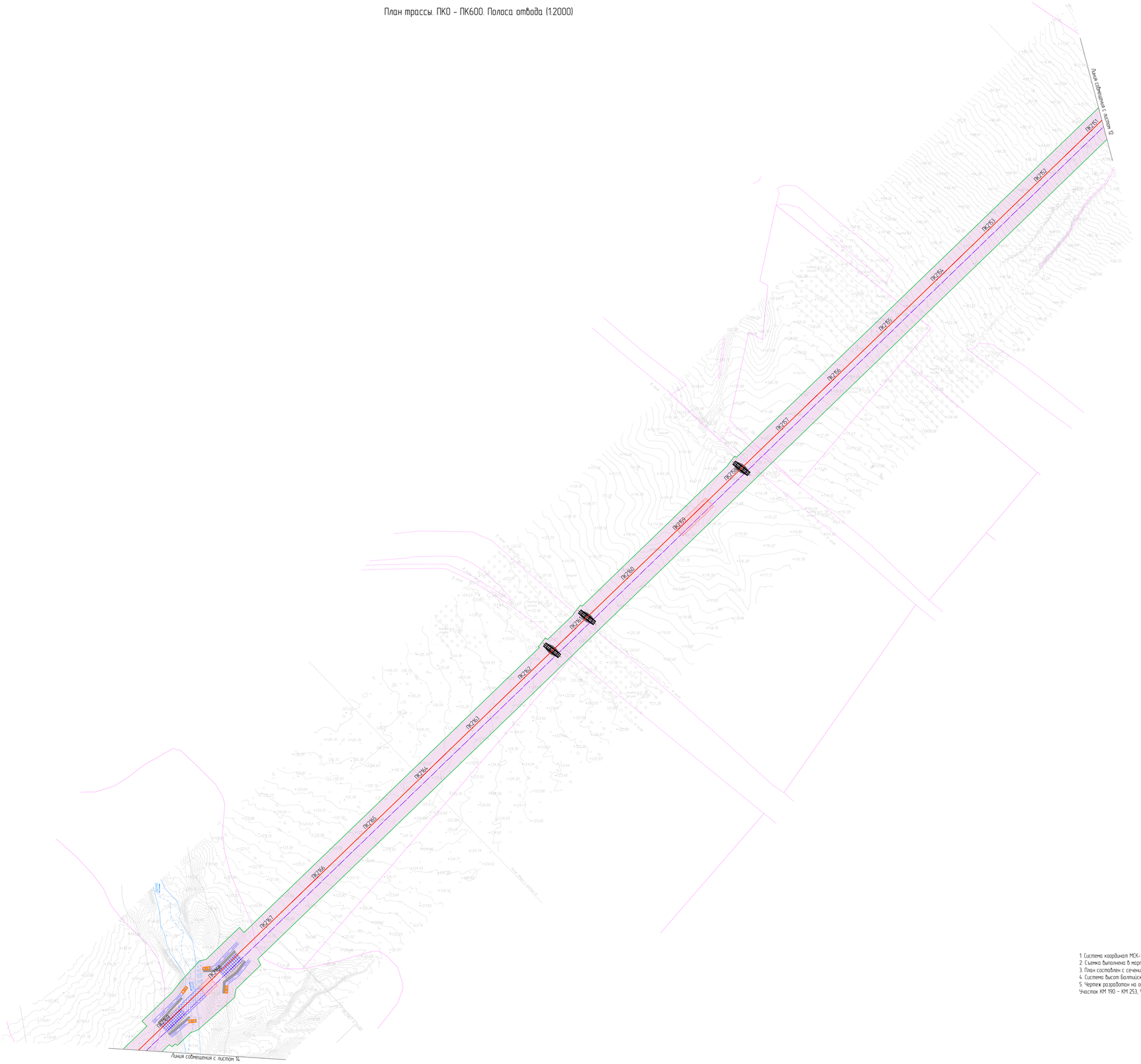

1. Система координат МСК-16 зона 2
2. Съемка выполнена в марте-мае 2024 г.
3. План составлен с сечением рельефа через 0.5 м
4. Система высот Балтийская 1977г.
5. Чертеж разработан на основе материалов НКНХ.5273-ИИ-ИГДИ4.2.4, Подраздел 4
Участок КМ 190 – КМ 253, Часть 2. Графическая часть, Том 1.4.2, чертеж НКНХ.5273-ИИ-ИГДИ4.2.4-Г-0045

Схема расположения листов

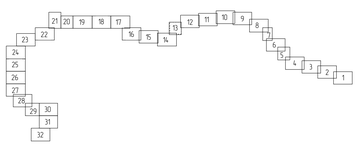

Условные обозначения

- граница зоны планируемого размещения линейного объекта
- граница зоны планируемого размещения ВЗУС
- пресса проектируемого эпилинопровода (основной)
- пресса проектируемого эпилинопровода (резервной)
- пресса проектируемого ВЗУС

Изм.	Кол.уч.	Лист	№док.	Подпись	Дата
Разраб.		Заболотная			10.10.24
Проверил		Рубченко			10.10.24
Гл. спец.		Кошелев			10.10.24
Н. контр.					
ГИП		Дорбий			10.10.24

НКНХ.5273-ПД-ПП02-0005

"Реконструкция линейного сооружения – имущественный комплекс «Управление эпилинопроводов» на участке Нижнекамск – Казань. Модернизация объектов для транспортировки эпилина с учетом дополнительных объемов от ЗГ-600"

Стадия	Лист	Листов
П	13	32

План трассы ПК1900 – ПК2530.
Полоса отвода (1:2000)

СИБУР
НОВЫЕ РЕСУРСЫ

НКНХ.5273-ПД-ПП02-0005.13_0_R.dwg

Формат А0

Инв. № подл. 00056118 | Подп. и дата | Взам. инв. №

План трассы. ПК0 – ПК600. Полоса отвода (1:2000)

С

РОССИЯ, Республика Татарстан
Нижнекамский муниципальный рарайон (г.Нижнекамск),
Тукаевский муниципальный район,
Мамадышский муниципальный район

1. Система координат МСК-16 зона 2
2. Съемка выполнена в марте-мае 2024 г.
3. План составлен с сечением рельефа через 0,5 м
4. Система высот Балтийская 1977г.
5. Чертеж разработан на основе материалов НКНХ 5273-ИИ-ИГДИ 2.4, Подраздел 4.
Участок КМ 190 – КМ 253, Часть 2 Графическая часть, Том 14.2, чертеж НКНХ 5273-ИИ-ИГДИ 2.4-Г-0045

Схема расположения листов

Условные обозначения

- граница зоны планируемого размещения линейного объекта
- граница зоны планируемого размещения ВЗУС
- проезд проектируемого эксплуатируемого (шлифовка)
- проезд проектируемого эксплуатируемого (шлифовка)
- проезд проектируемого ВЗУС

						НКНХ 5273-ПД-ППО2-0005
Изм	Кол.уч	Лист	№док	Подпись	Дата	"Реконструкция линейного сооружения – имущественный комплекс «Управление этиленопроводов» на участке Нижнекамск – Казань. Модернизация объектов для транспортировки этилена с учетом дополнительных объемов от ЭП-600"
Разраб		Заболотная			10.10.24	
Проверил		Рубченко			10.10.24	
Гл. спец.		Кошелев			10.10.24	
Н. контр.						
ГИП		Дорбий			10.10.24	

Стадия	Лист	Листов
П	14	32

План трассы ПК1900 – ПК2530
Полоса отвода (1:2000)

СИБУР
НОВЫЕ РЕСУРСЫ

НКНХ 5273-ПД-ППО2-0005 14_0_R.dwg

Формат А0

Инв. № подл. 00056118 | Подп. и дата | Взам. инв. №

План трассы. ПК0 – ПК600. Полоса отвода (1:2000)

С

РОССИЯ, Республика Татарстан
Нижнекамский муниципальный район (с.Нижнекамск),
Тукаевский муниципальный район,
Мамадышский муниципальный район

Линия совмещения с листом 14

ПК2212 ПК2211 ПК2210 ПК2209 ПК2208 ПК2207 ПК2206 ПК2205 ПК2204 ПК2203 ПК2202 ПК2201 ПК2200 ПК2199 ПК2198 ПК2197 ПК2196 ПК2195 ПК2194 ПК2193 ПК2192 ПК2191 ПК2190

Линия совмещения с листом 16

1. Система координат МСК-16 зона 2.
2. Съемка выполнена в марте-мае 2024 г.
3. План составлен с сечением рельефа через 0.5 м.
4. Система высот Балтийская 1977г.
5. Чертеж разработан на основе материалов НКНХ.5273-ИИ-ИГДИ.4.2.4, Подраздел 4. Участок КМ 190 – КМ 253, Часть 2. Графическая часть, Том 1.4.2, чертеж НКНХ.5273-ИИ-ИГДИ.4.2.4-Г-0045

Схема расположения листов

Условные обозначения

- граница зоны планируемого размещения линейного объекта
- граница зоны планируемого размещения ЗУиС
- трасса проектируемого этилепровода (основной)
- трасса проектируемого этилепровода (резервный)
- трасса проектируемых ВОЛС

						НКНХ.5273-ПД-ППО2-0005	
						"Реконструкция линейного сооружения – инцидентный комплекс «Этилепровод этилена» на участке Нижнекамск – Казань. Модернизация объектов для транспортировки этилена с учетом дополнительных объемов от ЭП-600"	
Изм.	Кол.уч.	Лист	№док.	Подпись	Дата		
Разраб.		Задолатная			10.10.24		
Проверил		Рудченко			10.10.24		
Н.к. спец.		Кошелов			10.10.24		
Н. контр.							
ГИП		Дорофеи			10.10.24		

Стадия	Лист	Листов
П	15	32

План трассы ПК1900 – ПК2530. Полоса отвода (1:2000)

СИБУР НОВЫЕ РЕСУРСЫ

НКНХ.5273-ПД-ППО2-0005.15_0_R.dwg

Формат А0

Инв. № подл. 00056918 | Подп. и дата | Взам. инв. №

План трассы. ПК0 – ПК600. Полоса отвода (1:2000)

С

РОССИЯ, Республика Татарстан
Нижнекамский муниципальный раройон (г. Нижнекамск),
Тукаевский муниципальный район,
Мамадышский муниципальный район

1. Система координат МСК-16 зона 2
2. Съемка выполнена в марте-мае 2024 г.
3. План составлен с сечением рельефа через 0,5 м
4. Система высот Балтийская 1977г.
5. Чертеж разработан на основе материалов НКНХ.5273-ИИ-ИГДИ4.2.5, Подраздел 4.
Участок КМ 190 – КМ 253, Часть 2. Графическая часть, Том 14.2, чертеж НКНХ.5273-ИИ-ИГДИ4.2.5-Г-0045

Схема расположения листов

Условные обозначения

- граница зоны планируемого размещения линейного объекта
- граница зоны планируемого размещения ВЗУС
- пресса проектируемого эксплуатируемого (основной)
- пресса проектируемого эксплуатируемого (резервной)
- пресса проектируемого ВЗУС

Изм	Кол.уч.	Лист	№док	Подпись	Дата
Разраб		Заболотная			10.10.24
Проверил		Рубченко			10.10.24
Гл. спец.		Кошелев			10.10.24
Н. контр.					
ГИП		Дорбий			10.10.24

НКНХ.5273-ПД-ППО2-0005

"Реконструкция линейного сооружения – имущественный комплекс «Управление этиленопроводов» на участке Нижнекамск – Казань. Модернизация объектов для транспортировки этилена с учетом дополнительных объемов от ЭП-600"

Стадия	Лист	Листов
П	16	32

План трассы ПК1900 – ПК2530
Полоса отвода (1:2000)

СИБУР
НОВЫЕ РЕСУРСЫ

НКНХ.5273-ПД-ППО2-0005.16_0_R.dwg

Формат А0

Инв. № подл. 00056118 | Подп. и дата | Взам. инв. №

План трассы. ПК0 – ПК600. Полоса отвода (1:2000)

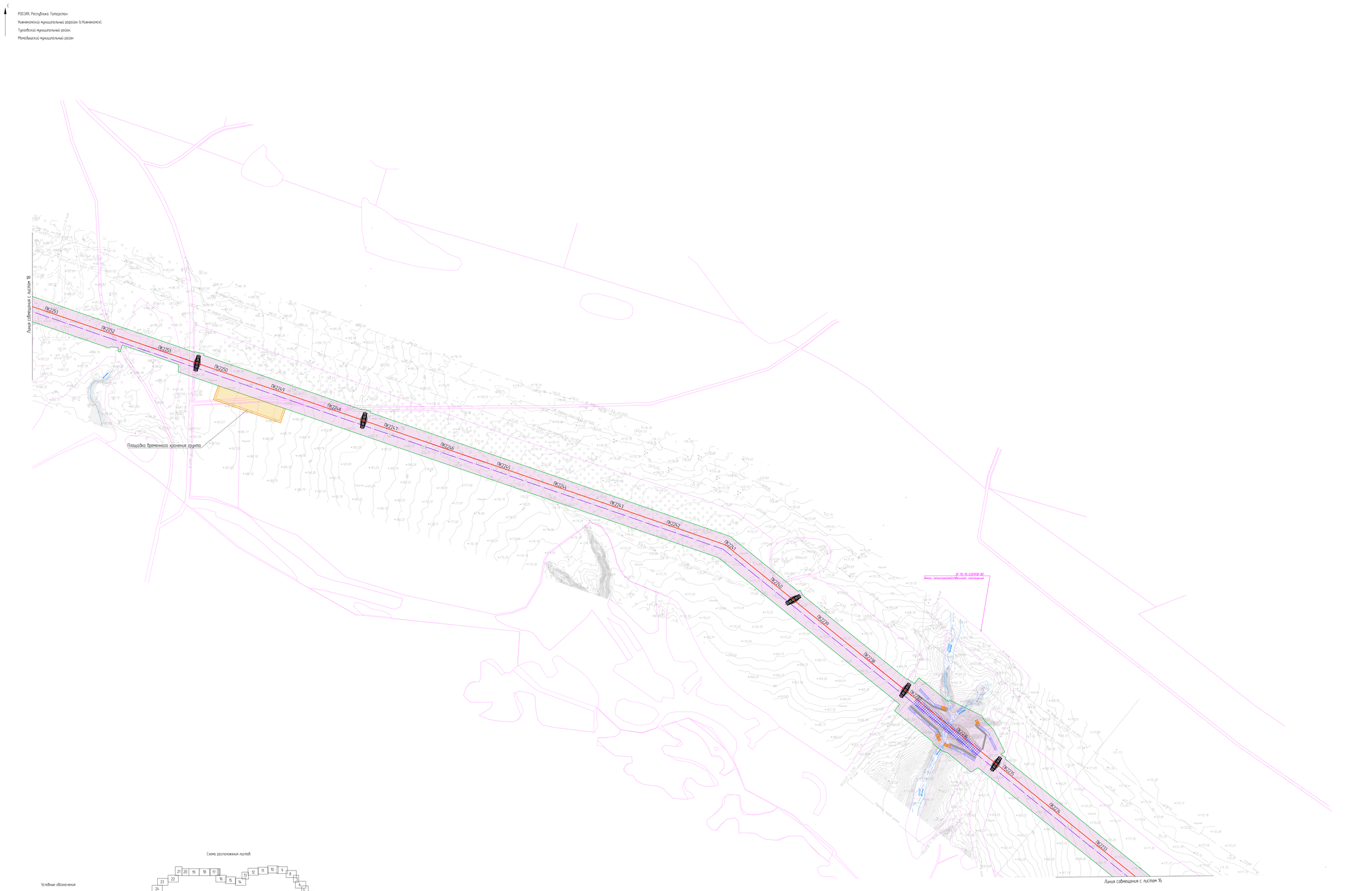

1. Система координат МСК-16 зона 2
2. Съемка выполнена в марте-мае 2024 г.
3. План составлен с сечением рельефа через 0.5 м
4. Система высот Балтийская 1977г.
5. Чертеж разработан на основе материалов НКНХ.5273-ИИ-ИГДИ.2.5, Подраздел 4 Участок КМ 190 – КМ 253, Часть 2. Графическая часть, Том 1.4.2, чертеж НКНХ.5273-ИИ-ИГДИ.2.5-Г-0045

Изм.	Кол.уч.	Лист	№док.	Подпись	Дата
Разраб.		Заболотная			10.10.24
Проверил		Рубченко			10.10.24
Гл. спец.		Кошелев			10.10.24
Н. контр.					
ГИП		Дорбий			10.10.24

НКНХ.5273-ПД-ПП02-0005

"Реконструкция линейного сооружения – имущественный комплекс «Управление этиленопроводов» на участке Нижнекамск – Казань. Модернизация объектов для транспортировки этилена с учетом дополнительных объемов от ЗП-600"

Стадия	Лист	Листов
П	17	32

План трассы ПК1900 – ПК2530. Полоса отвода (1:2000)

СИБУР НОВЫЕ РЕСУРСЫ

НКНХ.5273-ПД-ПП02-0005.17_0_R.dwg

Формат А0

Инв. № подл. 00056118 | Подп. и дата | Взам. инв. №

План трассы. ПК0 – ПК600. Полоса отвода (1:2000)

С

РОССИЯ, Республика Татарстан
Нижнекамский муниципальный район (г.Нижнекамск),
Тукаевский муниципальный район,
Мамадышский муниципальный район

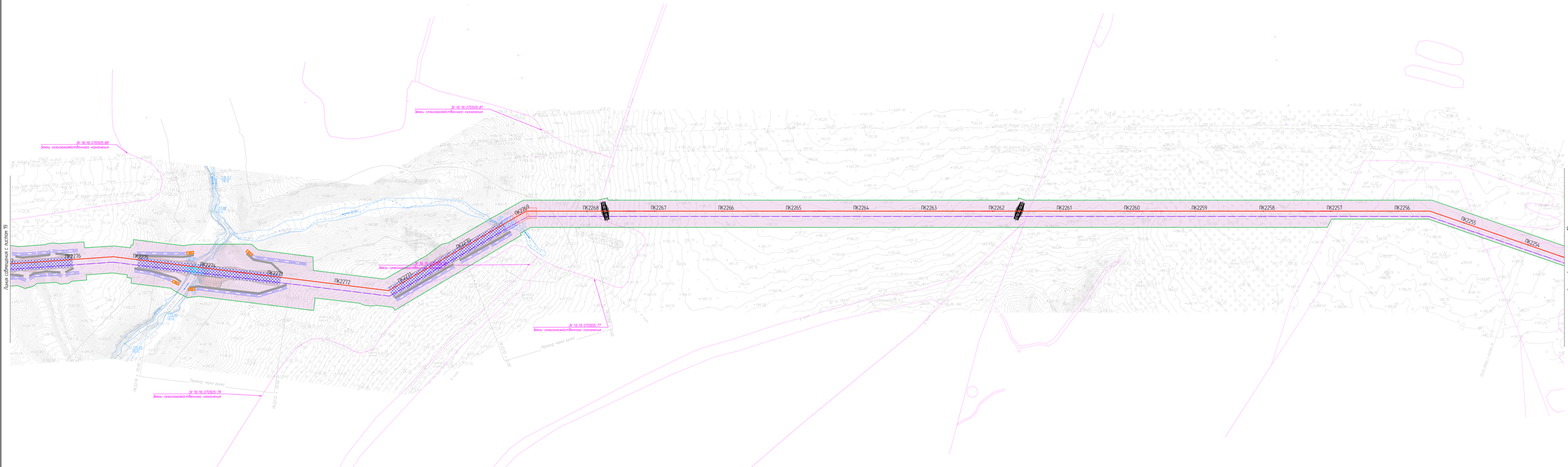

1. Система координат МСК-16 зона 2
2. Съемка выполнена в марте-мае 2024 г.
3. План составлен с сечением рельефа через 0.5 м
4. Система высот Балтийская 1977г
5. Чертеж разработан на основе материалов НКНХ.5273-ИИ-ИГДИ4.2.5, Подраздел 4. Участок КМ 190 – КМ 253, Часть 2. Графическая часть, Том 14.2, чертеж НКНХ.5273-ИИ-ИГДИ4.2.5-Г-0045

Схема расположения листов

Условные обозначения

- граница зоны планируемого размещения линейного объекта
- граница зоны планируемого размещения ВЗУС
- трасса проектируемого этиленопровода (основной)
- трасса проектируемого этиленопровода (резервный)
- трасса проектируемого ВОЛС

Изм.	Кол.уч.	Лист	№док.	Подпись	Дата
Разраб.	Задолинная				10.10.24
Проверил	Рудченко				10.10.24
Гл. спец.	Кошелев				10.10.24
Н. контр.					
ГИП	Дорбин				10.10.24

НКНХ.5273-ПД-ППО2-0005

"Реконструкция линейного сооружения – имущественный комплекс «Этиленопроводов» на участке Нижнекамск – Казань. Модернизация объектов для транспортировки этилена с учетом дополнительных объемов от ЭП-600"

Стадия	Лист	Листов
П	18	32

План трассы. ПК1900 – ПК2530. Полоса отвода (1:2000)

СИБУР

НКНХ.5273-ПД-ППО2-0005.18_0_R.dwg

Формат А0

Инв. № подл.	Подп. и дата	Взам. инв. №
00054918		

План трассы. ПК0 – ПК600. Полоса отвода (1:2000)

С

РОССИЯ, Республика Татарстан
Нижнекамский муниципальный район (с.Нижнекамск),
Тукаевский муниципальный район,
Мамадышский муниципальный район

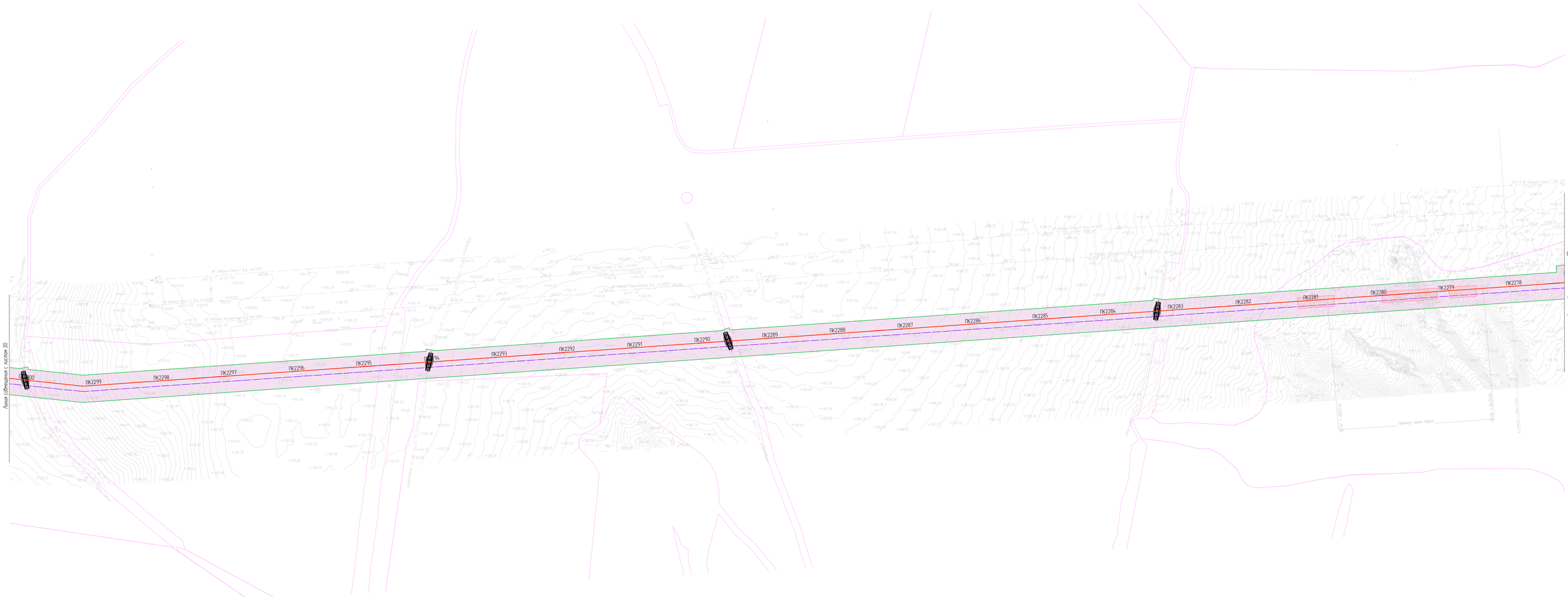

1. Система координат МСК-16 зона 2
2. Съемка выполнена в марте-мае 2024 г.
3. План составлен с сечением рельефа через 0.5 м
4. Система высот Балтийская 1977г.
5. Чертеж разработан на основе материалов НКНХ.5273-ИИ-ИГДИ.2.5, Подраздел 4. Участок КМ 190 – КМ 253, Часть 2. Графическая часть, Том 1.4.2, чертеж НКНХ.5273-ИИ-ИГДИ.2.5-Г-0045

Схема расположения листов

Условные обозначения

- граница зоны планируемого размещения линейного объекта
- граница зоны планируемого размещения ЕЗС
- трасса проектируемого эксплуатируемого газопровода
- трасса проектируемого эксплуатируемого газопровода
- трасса проектируемых ВОЛС

						НКНХ.5273-ПД-ПП02-0005
						"Реконструкция линейного сооружения – имущественный комплекс «Магистральные этиленопроводы» на участке Нижнекамск – Казань. Модернизация объектов для транспортировки этилена с целью дополнительных объемов от ЭП-600"
Изм.	Кол.уч.	Лист	№док.	Подпись	Дата	
Разраб.		Заболотских			10.10.24	
Проверил		Рубченко			10.10.24	
Гл. спец.		Кашапов			10.10.24	
Н. контр.						План трассы. ПК1900 – ПК2530. Полоса отвода (1:2000)
ГИП		Дорофеи			10.10.24	

Стадия	Лист	Листов
П	19	32

СИБУР НОВЫЕ РЕСУРСЫ

НКНХ.5273-ПД-ПП02-0005.19_0_R.dwg

Формат А3

Инв. № подл. 00056118 | Подп. и дата | Взам. инв. №

План трассы. ПК0 – ПК600. Полоса отвода (1:2000)

С

РОССИЯ, Республика Татарстан
Нижнекамский муниципальный район (с.Нижнекамск),
Тукаевский муниципальный район,
Мамадышский муниципальный район

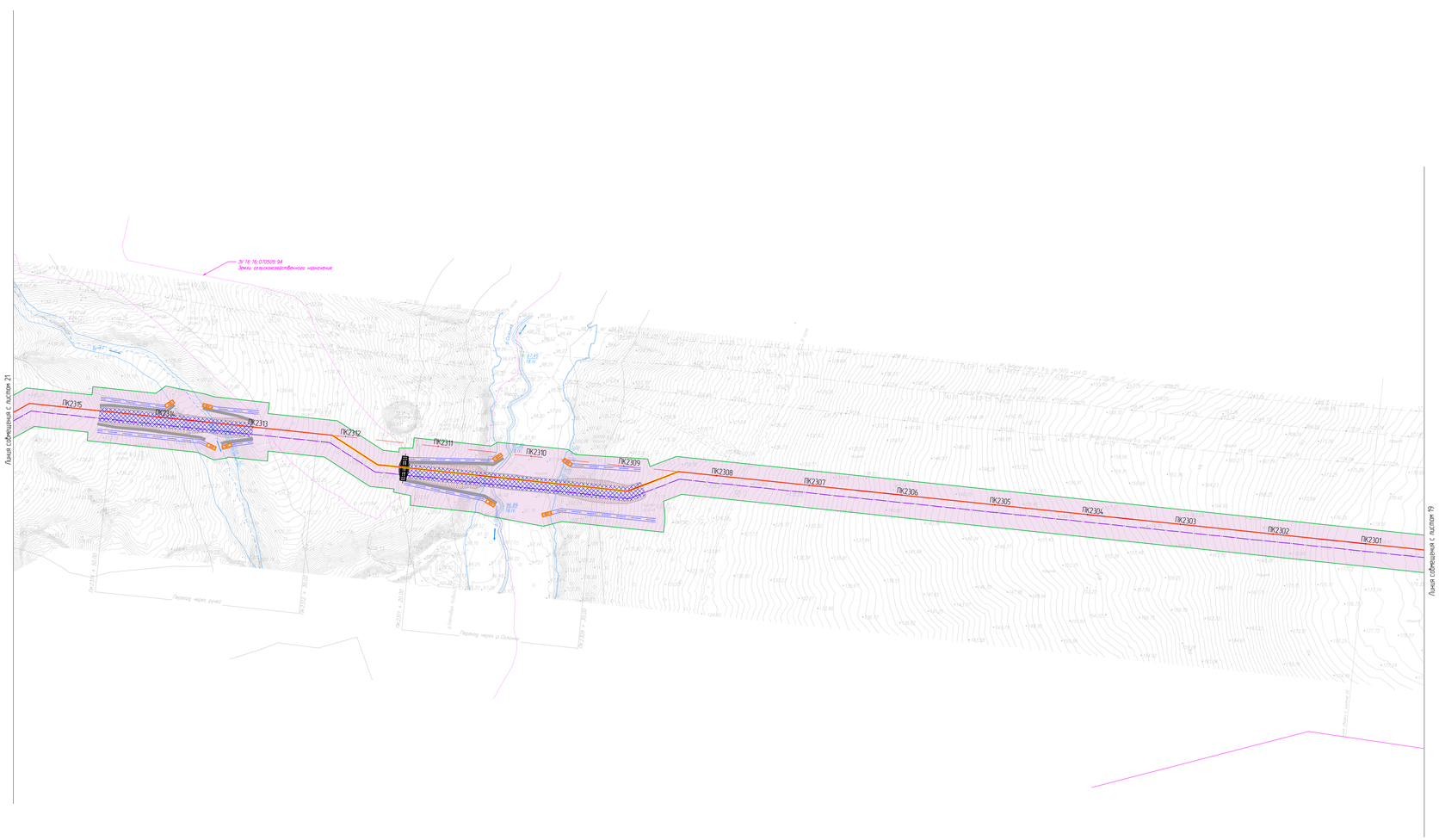

1. Система координат МСК-16 зона 2.
2. Съемка выполнена в марте-мае 2024 г.
3. План составлен с сечением рельефа через 0.5 м
4. Система высот Балтийская 1977г.
5. Чертеж разработан на основе материалов НКНХ.5273-ИИ-ИГДИ4.2.5, Подраздел 4.
Участок КМ 190 – КМ 253, Часть 2. Графическая часть, Том 14.2, чертеж НКНХ.5273-ИИ-ИГДИ4.2.5-Г-0045

Условные обозначения

- граница зоны планируемого размещения линейного объекта
- граница зоны планируемого размещения ОКС
- трасса проектируемого этилепровода (основной)
- трасса проектируемого этилепровода (резервный)
- трасса проектируемых ВОЛС

Схема расположения листов

						НКНХ.5273-ПД-ПП02-0005	
						"Реконструкция линейного сооружения – инцидентный комплекс «Этилепровод этилепроводов на участке Нижнекамск – Казань. Модернизация объектов для транспортировки этилена с учетом дополнительных объемов от ЭП-600"	
Изм.	Кол.уч.	Лист	№док.	Подпись	Дата		
Разраб.		Задолинная			10.10.24		
Проверил		Рудченко			10.10.24		
Гл. спец.		Кошелев			10.10.24		
Н. контр.							
ГИП		Дорохин			10.10.24		
						Стадия: П; Лист: 20; Листов: 32	
						План трассы ПК1900 – ПК2530. Полоса отвода (1:2000)	
						СИБУР НОВЫЕ РЕСУРСЫ	

НКНХ.5273-ПД-ПП02-0005.20_0_R.dwg

Формат А0

Инв. № подл. 00056918 | Подп. и дата | Взам. инв. №

План трассы. ПК0 – ПК600. Полоса отвода (1:2000)

С

РОССИЯ, Республика Татарстан
Нижнекамский муниципальный раройон (г.Нижнекамск),
Тукаевский муниципальный район,
Мамадышский муниципальный район

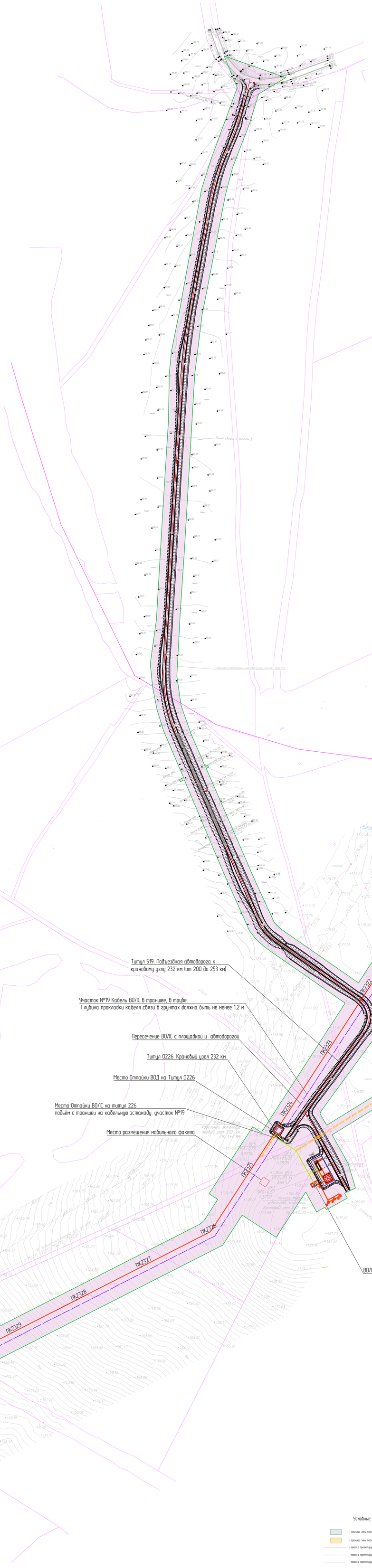

Схема расположения листов

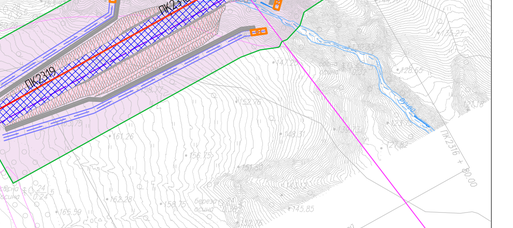

Условные обозначения

- граница зоны планируемого размещения линейного объекта
- граница зоны планируемого размещения ВЗУС
- трасса проектируемого эпиленопровода (основной)
- трасса проектируемого эпиленопровода (резервный)
- трасса проектируемого ВОЛС

1. Система координат МСК-16 зона 2
2. Съемка выполнена в марте-мае 2024 г.
3. План составлен с сечением рельефа через 0.5 м
4. Система высот Балтийская 1977г.
5. Чертеж разработан на основе материалов НКНХ.5273-ИИ-ИГДИ4.2.5, Подраздел 4.

Участок КМ 190 – КМ 253, Часть 2. Графическая часть, Том 1.4.2, чертеж НКНХ.5273-ИИ-ИГДИ4.2.5-Г-0045

						НКНХ.5273-ПД-ПП02-0005	
						"Реконструкция линейного сооружения – имущественный комплекс «Управление эпиленопроводов» на участке Нижнекамск – Казань. Модернизация объектов для транспортировки эпилена с учетом дополнительных объемов от ЭП-600"	
Изм.	Кол.уч	Лист	№док.	Подпись	Дата		
Разраб.		Заболотная			10.10.24		
Проверил		Рубченко			10.10.24	Стадия: П	Лист: 21	Листов: 32
Гл. спец.		Кашапов			10.10.24		
Н. контр.						План трассы. ПК1900 – ПК2530. Полоса отвода (1:2000)	СИБУР НОВЫЕ РЕСУРСЫ
ГИП		Дордий			10.10.24		

НКНХ.5273-ПД-ПП02-0005 21_0_R.dwg

Формат А0

Инв. № подл. 00056118 | Подп. и дата | Взам. инв. №

План трассы. ПК0 – ПК600. Полоса отвода (1:2000)

РОССИЯ, Республика Татарстан
Нижнекамский муниципальный рарайон (г.Нижнекамск),
Тукаевский муниципальный район,
Мамадышский муниципальный район

Схема расположения листов

Условные обозначения

- ограниц зоны планируемого размещения линейного объекта
- ограниц зоны планируемого размещения ВЗиС
- пересеч. проектируемого эксплуатирующего (ослабленной)
- пересеч. проектируемого эксплуатирующего (ослабленной)
- пересеч. проектируемого ВЗиС

1. Система координат МСК-16 зона 2
2. Съемка выполнена в марте-мае 2024 г.
3. План составлен с сечением рельефа через 0.5 м
4. Система высот Балтийская 1977г.
5. Чертеж разработан на основе материалов НКНХ.5273-ИИ-ИГДИ 2.5, Подраздел 4. Участок КМ 190 – КМ 253, Часть 2. Графическая часть, Том 1.4.2, чертеж НКНХ.5273-ИИ-ИГДИ 2.5-Г-0045

Изм.	Кол.уч.	Лист	№док.	Подпись	Дата
Разраб.		Заболотная			10.10.24
Проверил		Рубченко			10.10.24
Гл. спец.		Кошелев			10.10.24
Н. контр.					
ГИП		Дордий			10.10.24

НКНХ.5273-ПД-ПП02-0005

"Реконструкция линейного сооружения – имущественный комплекс «Управление эпилепсопроводов» на участке Нижнекамск – Казань. Модернизация объектов для транспортировки эпилена с учетом дополнительных объемов от ЭП-600"

Стадия	Лист	Листов
П	22	32

План трассы ПК1900 – ПК2530
Полоса отвода (1:2000)

СИБУР НОВЫЕ РЕСУРСЫ

НКНХ.5273-ПД-ПП02-0005.22_0_R.dwg

Формат А0

Инв. № подл. 00056118 | Подп. и дата | Взам. инв. №

План трассы. ПК0 – ПК600. Полоса отвода (1:2000)

С

РОССИЯ, Республика Татарстан
Нижнекамский муниципальный район (с Нижнекамск),
Тукаевский муниципальный район,
Мамадышский муниципальный район

1. Система координат МСК-16 зона 2.
2. Съемка выполнена в марте-мае 2024 г.
3. План составлен с сечением рельефа через 0.5 м
4. Система высот Балтийская 1977г.
5. Чертеж разработан на основе материалов ННХК.5273-ИИ-ИГДИ4.2-5, Подраздел 4.

Участок КМ 190 – КМ 253, Часть 2. Графическая часть, Том 14.2, чертеж ННХК.5273-ИИ-ИГДИ4.2-5-Г-0045

Условные обозначения

- граница зон планируемого размещения линейных объектов
- граница зон планируемого размещения ВЗС
- трасса проектируемого этиленопровода (основной)
- трасса проектируемого этиленопровода (резервный)
- трасса проектируемого ВОЛС

Схема расположения листов



Изм.	Кол.уч.	Лист	№док.	Подпись	Дата
Разраб.	Заболотная				10.10.24
Проверил	Рудченко				10.10.24
Гл. спец.	Кашапов				10.10.24
Н. контр.					
ГИП	Ворбьёв				10.10.24

НКНХ.5273-ПД-ПП02-0005

"Реконструкция линейного сооружения – инцидентный комплекс «Управление этиленопроводов» на участке Нижнекамск – Казань. Модернизация объектов для пропилотировки этилена с учетом дополнительных объемов от ЭП-600"

Стадия	Лист	Листов
П	23	32

План трассы ПК1900 – ПК2530.
Полоса отвода (1:2000)

СИБУР

НКНХ.5273-ПД-ПП02-0005.23_0_R.dwg

Формат А3

Инв. № подл. 00056118 | Подп. и дата | Взам. инв. №

План трассы. ПК0 – ПК600. Полоса отвода (1:2000)

С

РОССИЯ, Республика Татарстан

Нижнекамский муниципальный рарайон (г.Нижнекамск),

Тукаевский муниципальный район,

Мамадышский муниципальный район

Схема расположения листов

Условные обозначения

- граница зоны непродуктивного размещения линейного объекта
- граница зоны непродуктивного размещения ВЗУС
- проезд промышленного землепользования (основной)
- проезд промышленного землепользования (дополнительный)
- проезд промышленного ВЗУС

1. Система координат МСК-16 зона 2
2. Съемка выполнена в марте-мае 2024 г.
3. План составлен с сечением рельефа через 0.5 м
4. Система высот Балтийская 1977г.
5. Чертеж разработан на основе материалов НКНХ.5273-ИИ-ИГДИ4.2.5, Подраздел 4.
Участок КМ 190 – КМ 253, Часть 2. Графическая часть, Том 1.4.2, чертеж НКНХ.5273-ИИ-ИГДИ4.2.5-Г-0045

Изм.	Кол.уч.	Лист	№док.	Подпись	Дата
Разраб.		Заболотная			10.10.24
Проверил		Рубченко			10.10.24
Гл. спец.		Кошелев			10.10.24
Н. контр.					
ГИП		Дорбий			10.10.24

НКНХ.5273-ПД-ППО2-0005

"Реконструкция линейного сооружения – имущественный комплекс «Управление этиленопроводов» на участке Нижнекамск – Казань. Модернизация объектов для транспортировки этилена с учетом дополнительных объемов от 311-600"

Стадия	Лист	Листов
П	24	32

План трассы. ПК1900 – ПК2530.
Полоса отвода (1:2000)

СИБУР НОВЫЕ РЕСУРСЫ

НКНХ.5273-ПД-ППО2-0005.24_0_R.dwg

Формат А0

Инв. № подл. 00056118 | Подп. и дата | Взам. инв. №

План трассы. ПК0 – ПК600. Полоса отвода (1:2000)

РОССИЯ, Республика Татарстан
Нижнекамский муниципальный рарайон (г.Нижнекамск),
Тукаевский муниципальный район,
Мамадышский муниципальный район

Схема расположения листов

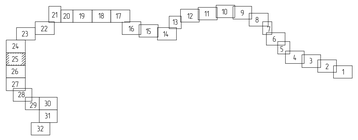

Условные обозначения

- граница зоны ненадлежащего размещения линейного объекта
- граница зоны ненадлежащего размещения ВЛС
- проекта правильного землепользования (основной)
- проекта правильного землепользования (резервной)
- проекта правильного ВЛС

1. Система координат МСК-16 зона 2
2. Съемка выполнена в марте-мае 2024 г.
3. План составлен с сечением рельефа через 0.5 м
4. Система высот Балтийская 1977г.
5. Чертеж разработан на основе материалов НКНХ.5273-ИИ-ИГДИ4.2.5, Подраздел 4.
Участок КМ 190 – КМ 253, Часть 2. Графическая часть, Том 14.2, чертеж НКНХ.5273-ИИ-ИГДИ4.2.5-Г-0045

						НКНХ.5273-ПД-ППО2-0005
Изм.	Кол.уч.	Лист	№док.	Подпись	Дата	"Реконструкция линейного сооружения – имущественный комплекс «Управление этиленопроводов» на участке Нижнекамск – Казань. Модернизация объектов для транспортировки этилена с учетом дополнительных объемов от ЭП-600"
Разраб.		Заболотная			10.10.24	
Проверил		Рубченко			10.10.24	
Гл. спец.		Кошелов			10.10.24	
Н. контр.						
ГИП		Дордий			10.10.24	

Стадия	Лист	Листов
П	25	32

План трассы ПК1900 – ПК2530.
Полоса отвода (1:2000)

СИБУР НОВЫЕ РЕСУРСЫ

НКНХ.5273-ПД-ППО2-0005.25_0_R.dwg

Формат А0

Инв. № подл. 00056118 | Подп. и дата | Взам. инв. №

План трассы. ПК0 – ПК600. Полоса отвода (1:2000)

С

РОССИЯ, Республика Татарстан
Нижнекамский муниципальный район (с.Нижнекамск),
Тукаевский муниципальный район,
Мамадышский муниципальный район

Линия совмещения с листом 25

Линия совмещения с листом 27

Схема расположения листов

Условные обозначения

- граница зоны планируемого размещения линейного объекта
- граница зоны планируемого размещения ВЗУ
- красная проектируемая эталонная (осевая)
- красная проектируемая эталонная (дублёная)
- красная проектируемая ВЗУ

1. Система координат МСК-16 зона 2
2. Съемка выполнена в марте-мае 2024 г.
3. План составлен с сечением рельефа через 0.5 м
4. Система высот Балтийская 1977г.
5. Чертеж разработан на основе материалов НКНХ.5273-ИИ-ИГДИ4.2-5, Подраздел 4 Участок КМ 190 – КМ 253, Часть 2 Графическая часть, Том 14.2, чертеж НКНХ.5273-ИИ-ИГДИ4.2-5-Г-0045

						НКНХ.5273-ПД-ППО2-0005
						"Реконструкция линейного сооружения – инициативный комплекс «Устройство эталонгородобойа» на участке Нижнекамск – Казань. Модернизация объектов для проектпривязки эталона с учетом дополнительных объемов от 3П-607"
Изм.	Кол.уч.	Лист	№док.	Подпись	Дата	
Разраб.		Заболотная			10.10.24	
Проверил		Рудченко			10.10.24	
Гл. спец.		Кашапов			10.10.24	
Н. контр.						План трассы ПК1900 – ПК2530. Полоса отвода (1:2000)
ГИП		Ворбьёв			10.10.24	

Стадия	Лист	Листов
П	26	32

НКНХ.5273-ПД-ППО2-0005.26_0_R.dwg

Формат А0

Инв. № подл. 00056118 | Подп. и дата | Взам. инв. №

План трассы. ПК0 – ПК600. Полоса отвода (1:2000)

С

РОССИЯ, Республика Татарстан
Нижнекамский муниципальный район (с.Нижнекамск),
Тукаевский муниципальный район,
Мамадышский муниципальный район

Схема расположения листов

Условные обозначения

- граница зоны планируемого размещения линейного объекта
- граница зоны планируемого размещения ОКС
- просека проектируемого эталонопровода основной
- просека проектируемого эталонопровода резервной
- просека проектируемых ВОЛ

1. Система координат МСК-16 зона 2.
2. Съемка выполнена в марте-мае 2024 г.
3. План составлен с сечением рельефа через 0.5 м
4. Система высот Балтийская 1977г.
5. Чертеж разработан на основе материалов НКНХ.5273-ИИ-ИГДИ4.2.5, Подраздел 4 Участок КМ 190 – КМ 253, Часть 2. Графическая часть, Том 14.2, чертеж НКНХ.5273-ИИ-ИГДИ4.2.5-Г-0045

						НКНХ.5273-ПД-ППО2-0005			
						"Реконструкция линейного сооружения – имущественный комплекс «Опробные эталонопроводы» на участке Нижнекамск – Казань. Модернизация объектов для транспортировки этилена с учетом дополнительных объемов от ЭП-600"			
Изм.	Кол.уч.	Лист	№док.	Подпись	Дата				
Разраб.		Золотарская			10.10.24		Стадия	Лист	Листов
Проверил		Рубченко			10.10.24		П	27	32
Т.к. спец.		Кошелев			10.10.24				
Н. контр.						План трассы ПК1900 - ПК2530. Полоса отвода (1:2000)	СИБУР НОВЫЕ РЕСУРСЫ		
ГИП		Бородай			10.10.24				

НКНХ.5273-ПД-ППО2-0005.27_0_R.dwg

Формат А3

Инв. № подл. | 00056118
Подп. и дата
Взам. инв. №

План трассы. ПК0 – ПК600. Полоса отвода (1:2000)

С

РОССИЯ, Республика Татарстан
Нижнекамский муниципальный район (г.Нижнекамск),
Тукаевский муниципальный район,
Мамадышский муниципальный район



Схема расположения листов

Условные обозначения

- граница зоны планируемого размещения линейного объекта
- граница зоны планируемого размещения ВЗУ
- красная граница(красная эталонная) полосой
- красная граница(красная эталонная) штрихпунктирной
- красная граница(красная) ВЗУ

1. Система координат МСК-16 зона 2
2. Съемка выполнена в марте-мае 2024 г.
3. План составлен с сечением рельефа через 0.5 м
4. Система высот Балтийская 1977г.
5. Чертеж разработан на основе материалов НКНХ.5273-ИИ-ИГДИ4.2-5, Подраздел 4.
Участок КМ 190 – КМ 253, Часть 2. Графическая часть, Том 1.4.2, чертеж НКНХ.5273-ИИ-ИГДИ4.2-5-Г-0045

							НКНХ.5273-ПД-ППО2-0005
							"Реконструкция линейного сооружения – имущественный комплекс «Управление эталонтрубопроводов на участке Нижнекамск – Казань. Модернизация объектов для транспортировки эталона с учетом дополнительных объемов от ЭТ-КОТ"
Изм.	Кол.уч.	Лист	№док.	Подпись	Дата		
Разраб.		Зыбалтынов			10.10.24		
Проверил		Рубченко			10.10.24		
Н. контр.		Кошелев			10.10.24		
ГИП					10.10.24		
		Дорофеев					
							План трассы ПК1900 – ПК2530. Полоса отвода (1:2000)
						Стадия	Лист	Листов
						П	28	32
							СИБУР

НКНХ.5273-ПД-ППО2-0005.28_0_R.dwg

Формат А0

Инв.№ подл. 0005418 | Подп. и дата | Взам.инв.№

План трассы. ПК0 – ПК600. Полоса отвода (1:2000)

С

РОССИЯ, Республика Татарстан
Нижнекамский муниципальный рарайон (г.Нижнекамск),
Тукаевский муниципальный район,
Мамадышский муниципальный район



Схема расположения листов

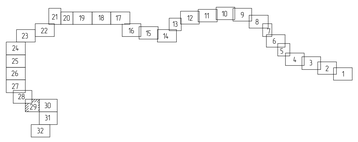

1. Система координат МСК-16 зона 2
2. Съемка выполнена в марте-мае 2024 г.
3. План составлен с сечением рельефа через 0.5 м
4. Система высот Балтийская 1977г.
5. Чертеж разработан на основе материалов НКНХ 5273-ИИ-ИГДИ4.2.5, Подраздел 4.
Участок КМ 190 – КМ 253, Часть 2. Графическая часть, Том 14.2, чертеж НКНХ 5273-ИИ-ИГДИ4.2.5-Г-0045

Условные обозначения

- ограниц зоны ненадлежащего размещения линейного объекта
- ограниц зоны ненадлежащего размещения ВЗУС
- проезд производится эпизодическо (основной)
- проезд производится эпизодическо (дополнительной)
- проезд производится ВОС

Изм	Кол.уч.	Лист	№док.	Подпись	Дата
Разраб.		Заболотная			10.10.24
Проверил		Рубченко			10.10.24
Гл. спец.		Кошелев			10.10.24
Н. контр.					02.08.24
ГИП		Дорбий			10.10.24

НКНХ 5273-ПД-ПП02-0005

"Реконструкция линейного сооружения – имущественный комплекс «Управление эпиленопроводов» на участке Нижнекамск – Казань. Модернизация объектов для транспортировки эпилена с учетом дополнительных объемов от ЭП-600"

Стадия	Лист	Листов
П	29	32

План трассы ПК1900 – ПК2530. Полоса отвода (1:2000)

СИБУР НОВЫЕ РЕСУРСЫ

НКНХ 5273-ПД-ПП02-0005.29_0_R.dwg

Формат А0

Инв. № подл. 00056118 | Подп. и дата | Взам. инв. №

План трассы. ПК0 – ПК600. Полоса отвода (1:2000)

С

РОССИЯ, Республика Татарстан
Нижнекамский муниципальный рарайон (г.Нижнекамск),
Тукаевский муниципальный район,
Мамадышский муниципальный район

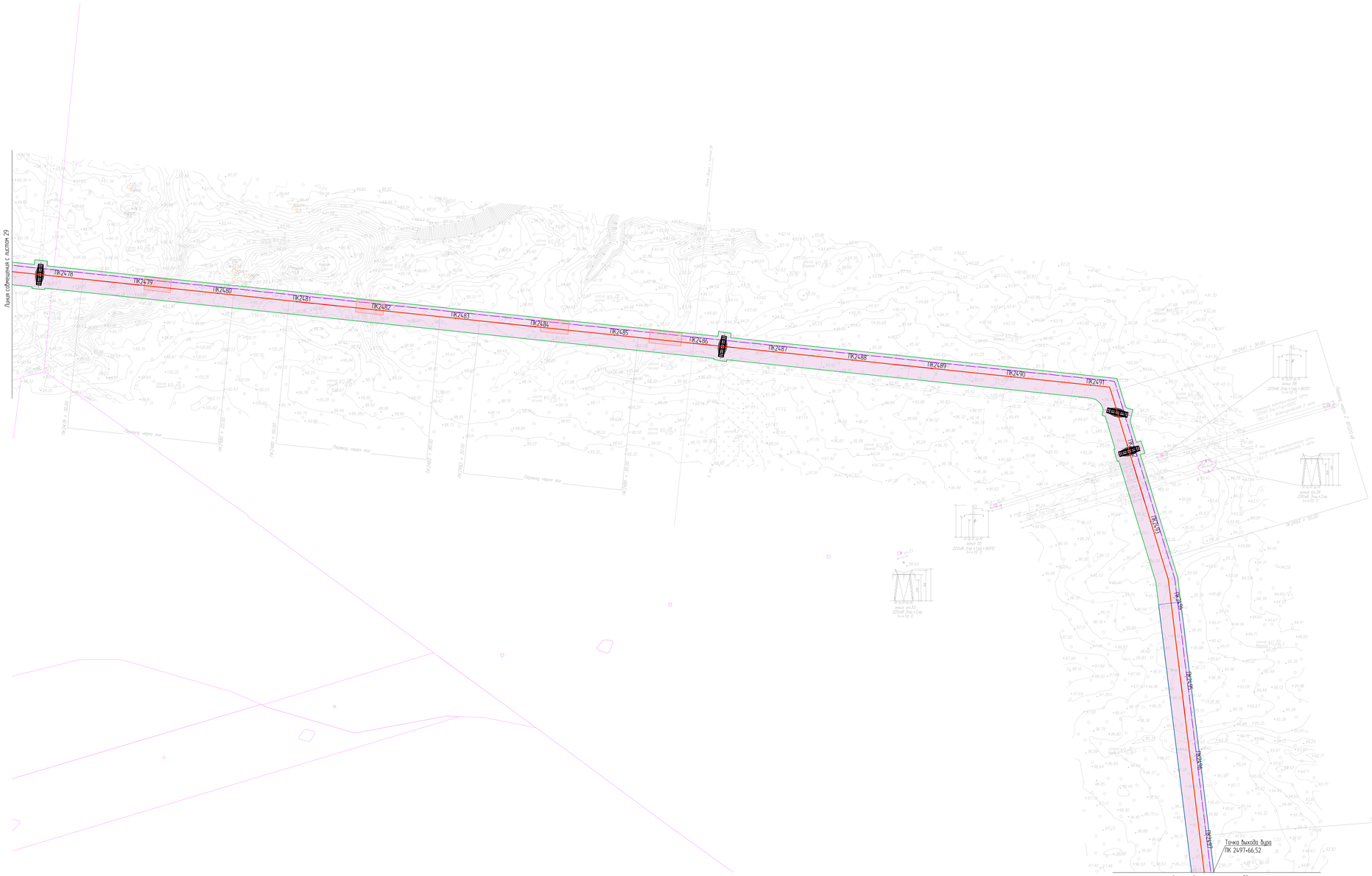

Схема расположения листов

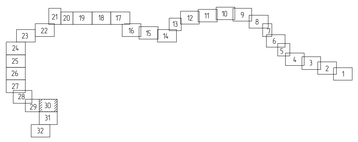

Условные обозначения

- граница зоны ненадлежащего размещения линейного объекта
- граница зоны ненадлежащего размещения ВЗУС
- проекта проектируемого эксплуатируемого (ассигнованного)
- проекта проектируемого эксплуатируемого (ассигнованного)
- проекта проектируемого ВОЛС

1. Система координат МСК-16 зона 2
2. Съемка выполнена в марте-мае 2024 г.
3. План составлен с сечением рельефа через 0.5 м
4. Система высот Балтийская 1977г.
5. Чертеж разработан на основе материалов НКНХ 5273-ИИ-ИГДИ4.2.5, Подраздел 4.
Участок КМ 190 – КМ 253, Часть 2. Графическая часть, Том 14.2, чертеж НКНХ 5273-ИИ-ИГДИ4.2.5-Г-0045

Изм.	Кол.уч.	Лист	№док.	Подпись	Дата
Разраб.		Заболотная			10.10.24
Проверил		Рубченко			10.10.24
Гл. спец.		Кошелев			10.10.24
Н. контр.					
ГИП		Дорбий			10.10.24

НКНХ 5273-ПД-ПП02-0005

"Реконструкция линейного сооружения – имущественный комплекс «Управление этиленопроводов» на участке Нижнекамск – Казань. Модернизация объектов для транспортировки этилена с учетом дополнительных объемов от ЗП-600"

Стадия	Лист	Листов
П	30	32

План трассы ПК1900 – ПК2530.
Полоса отвода (1:2000)

СИБУР
НОВЫЕ РЕСУРСЫ

НКНХ 5273-ПД-ПП02-0005.30_0_R.dwg

Формат А0

Инв. № подл. 00056118 | Подп. и дата | Взам. инв. №

План трассы. ПК0 – ПК600. Полоса отвода (1:2000)

С

РОССИЯ, Республика Татарстан

Нижнекамский муниципальный раройон (г.Нижнекамск),

Тукаевский муниципальный район,

Мамадышский муниципальный район

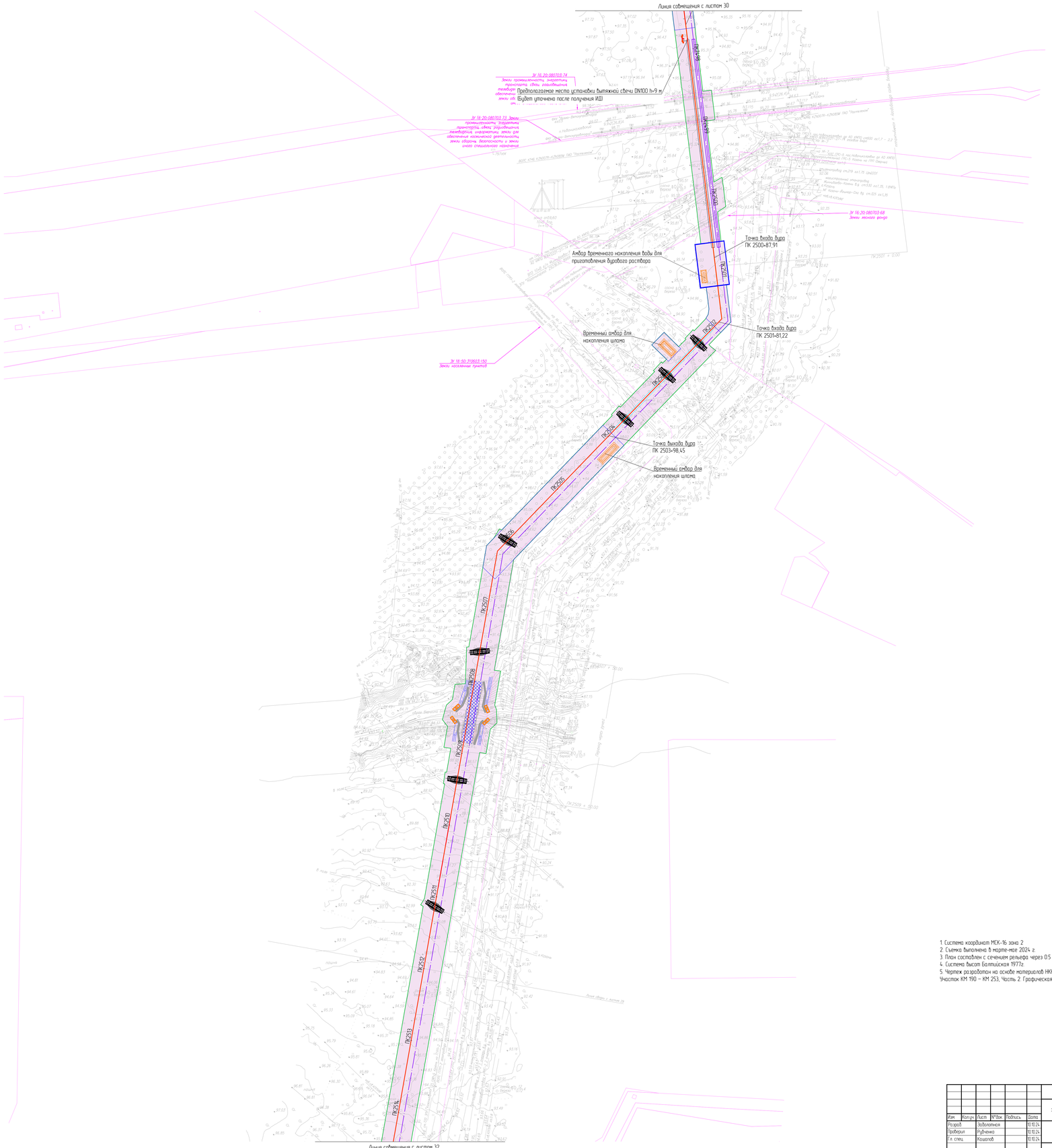

Схема расположения листов

Условные обозначения

- ограница зоны планируемого размещения линейного объекта
- ограница зоны планируемого размещения ЛЭС
- проекта правильного эксплуатирования (основной)
- проекта правильного эксплуатирования (резервной)
- проекта правильного ВОЛС

1. Система координат МСК-16 зона 2
2. Съемка выполнена в марте-мае 2024 г.
3. План составлен с сечением рельефа через 0.5 м
4. Система высот Балтийская 1977г.
5. Чертеж разработан на основе материалов НКНХ.5273-ИИ-ИГДИ4.2.5, Подраздел 4
Участок КМ 190 – КМ 253, Часть 2. Графическая часть, Том 1.4.2, чертеж НКНХ.5273-ИИ-ИГДИ4.2.5-Г-0045

Изм.	Кол.уч.	Лист	№док.	Подпись	Дата
Разраб.		Заболотная			10.10.24
Проверил		Рубченко			10.10.24
Гл. спец.		Кошелов			10.10.24
Н. контр.					
ГИП		Дордий			10.10.24

НКНХ.5273-ПД-ПП02-0005

"Реконструкция линейного сооружения – имущественный комплекс «Управление этиленопроводов» на участке Нижнекамск – Казань. Модернизация объектов для транспортировки этилена с учетом дополнительных объемов от ЭП-600"

Стадия	Лист	Листов
П	31	32

План трассы ПК1900 – ПК2530.
Полоса отвода (1:2000)

СИБУР НОВЫЕ РЕСУРСЫ

НКНХ.5273-ПД-ПП02-0005.31_0_R.dwg

Формат А0

Инв. № подл. 00056118 | Подп. и дата | Взам. инв. №

План трассы. ПК0 - ПК600. Полоса отвода (1:2000)

С

РОССИЯ, Республика Татарстан
Нижнекамский муниципальный рарайон (г.Нижнекамск),
Тукаевский муниципальный район,
Мамадышский муниципальный район

1. Система координат МСК-16 зона 2
2. Съемка выполнена в марте-мае 2024 г.
3. План составлен с сечением рельефа через 0.5 м
4. Система высот Балтийская 1977г.
5. Чертеж разработан на основе материалов НКНХ.5273-ИИ-ИГДИ4.2.5, Подраздел 4.
Участок КМ 190 – КМ 253, Часть 2. Графическая часть, Том 1.4.2, чертеж НКНХ.5273-ИИ-ИГДИ4.2.5-Г-0045

Схема расположения листов

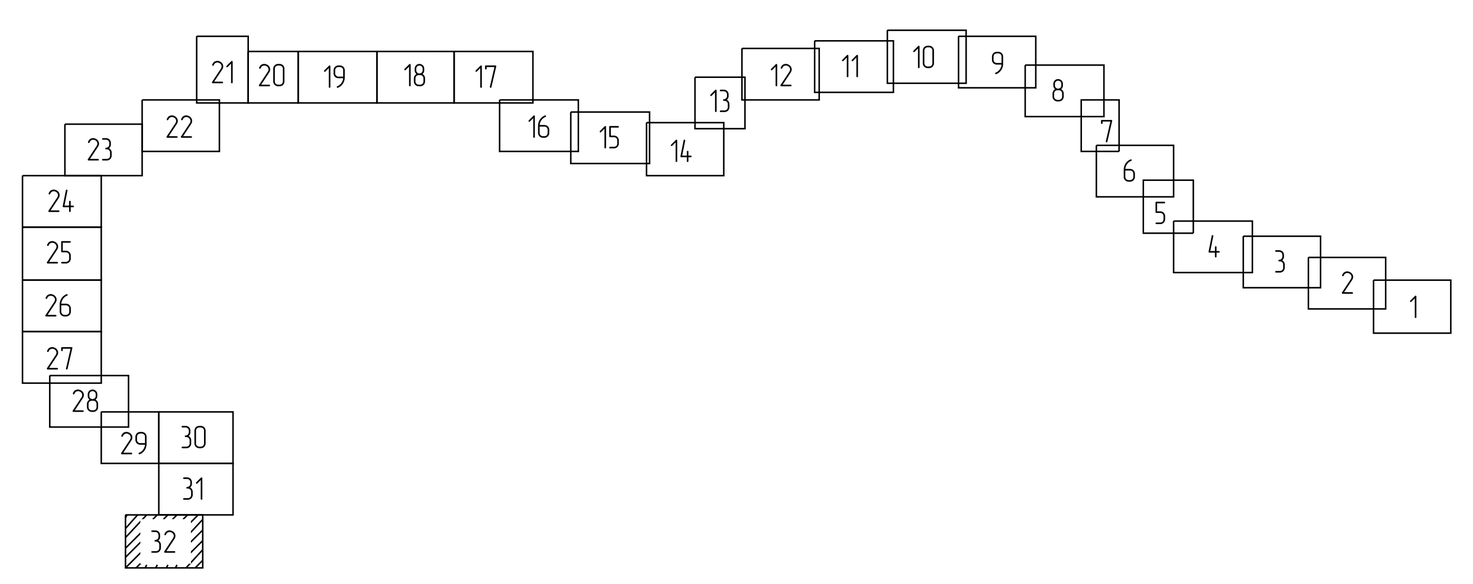

Условные обозначения

- граница зоны планируемого размещения линейного объекта
- граница зоны планируемого размещения ВЗиС
- трасса проектируемого этиленопровода (основная)
- трасса проектируемого этиленопровода (резервная)
- трасса проектируемой ВОЛС

Взам. инв. №
Подп. и дата
Инв. № подл. 0005618

Изм.	Кол.уч.	Лист	N°док.	Подпись	Дата
Разраб.		Заболотная			10.10.24
Проверил		Рубченко			10.10.24
Гл. спец.		Кашапов			10.10.24
Н. контр.					
ГИП		Дордий			10.10.24

НКНХ.5273-ПД-ПП02-0005

"Реконструкция линейного сооружения – имущественный комплекс «Управление этиленопроводов» на участке Нижнекамск – Казань. Модернизация объектов для транспортировки этилена с учётом дополнительных объемов от ЭП-600"

Стадия	Лист	Листов
П	32	32

План трассы. ПК1900 - ПК2530.
Полоса отвода (1:2000)

СИБУР
НОВЫЕ РЕСУРСЫ

НКНХ.5273-ПД-ПП02-0005.32_0_R.dwg

Формат А0